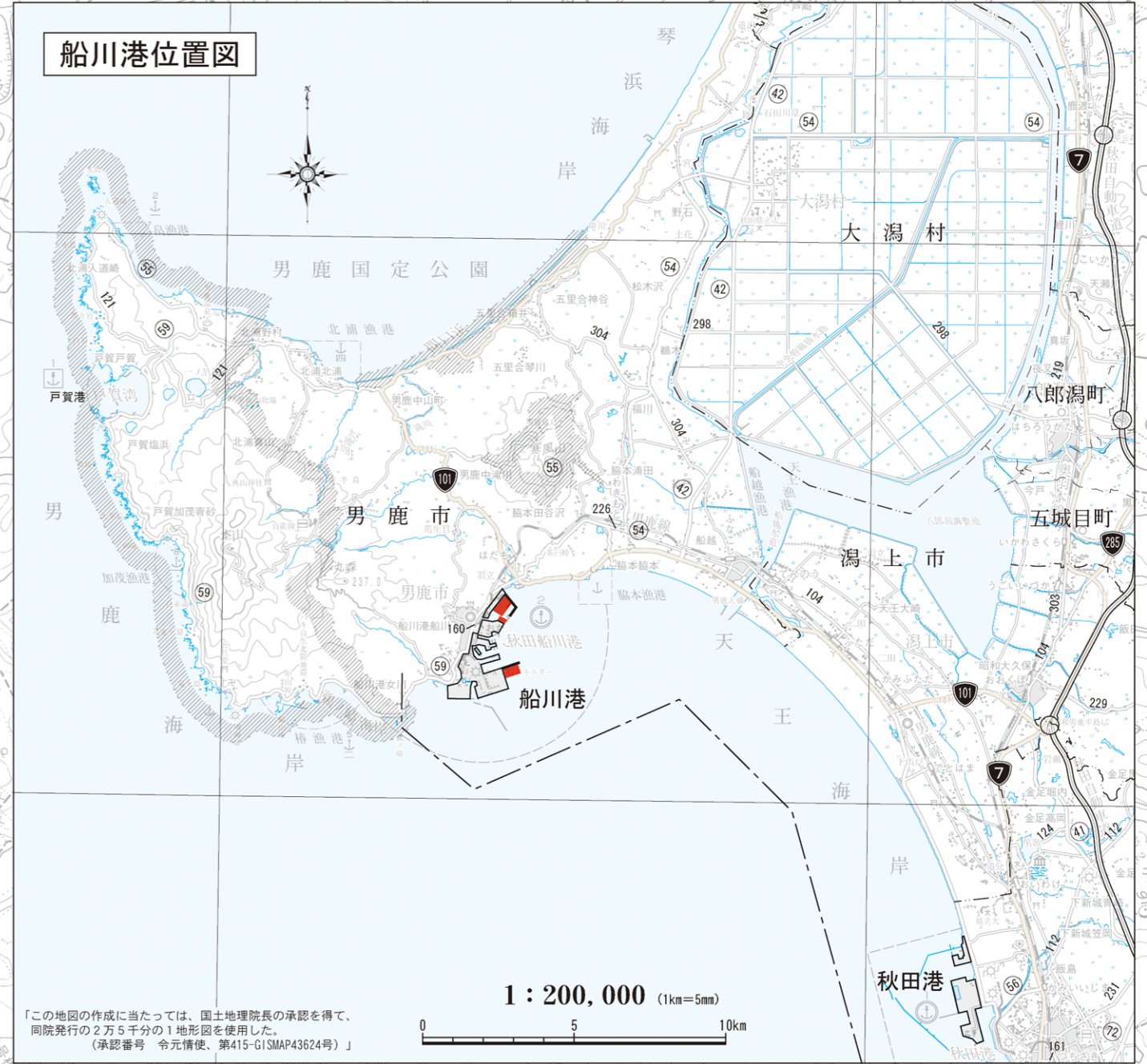
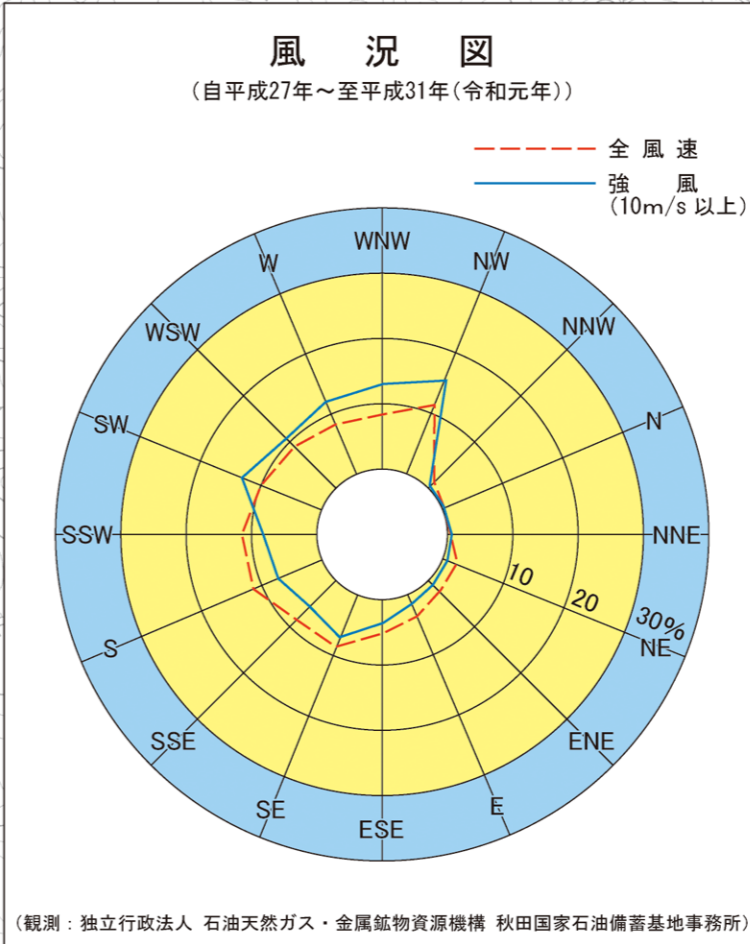


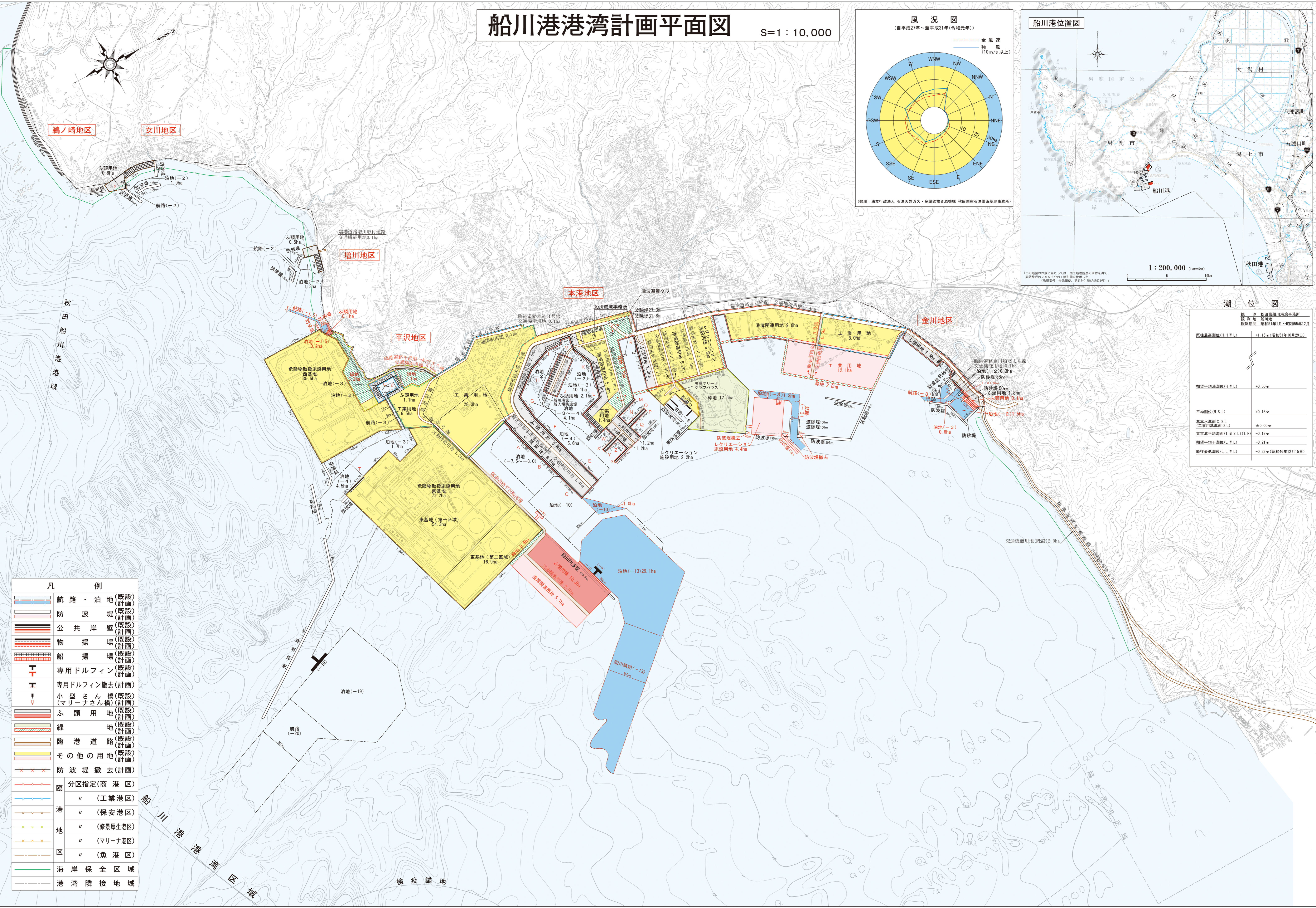
船川港港湾計画平面図 S=1:10,000



潮位図

観測 秋田県船川港湾事務所
観測地 船川港
観測期間 昭和11年1月～昭和55年12月

既往最高潮位(H.H.W.L)	+1.15m(昭和51年10月29日)
既往平均高潮位(H.H.L)	+0.50m
平均潮位(S.L)	+0.18m
基本水準面(C.D.L) (工事用基準面0.L)	±0.00m
東京湾平均海面(T.M.S.L)(T.P.)	-0.12m
既往平均干潮位(L.W.L)	-0.21m
既往最低潮位(L.L.W.L)	-0.33m(昭和46年12月15日)



凡例

	航路・泊地 (既設/計画)
	防波堤 (既設/計画)
	公共岸壁 (既設/計画)
	物揚場 (既設/計画)
	船揚場 (既設/計画)
	専用ドルフィン (既設/計画)
	専用ドルフィン撤去 (計画)
	小型さん橋 (既設/計画)
	ふ頭用地 (既設/計画)
	緑地 (既設/計画)
	臨港道路 (既設/計画)
	その他の用地 (既設/計画)
	防波堤撤去 (計画)
	臨分区指定(商港区)
	港 (工業港区)
	港 (保安港区)
	地 (修景厚生港区)
	区 (マリナ港区)
	区 (魚港区)
	海岸保全区域
	港湾隣接地域