

立木材積調書<1>

調査者

調査年月日 令和04年07月08日～令和04年07月22日

調査箇所 大仙市烏沢県営林

調査面積 2.71 ha

主間伐区分 主伐

区分	区域名	樹種	林齢	本数	材積(m3)	備考
採材対象		スギ	64~75	2,825	3,758.58	
	小計			2,825	3,758.58	
	計				2,825	3,758.58
採材対象外		スギ	64~75	343	95.04	
	小計			343	95.04	
	不良木				517	
計				860	95.04	
合計				3,685	3,853.62	

立木材積内訳書

< 鳥沢県営林 >

区分 胸高直径 (cm)	合計			樹種	スギ
	樹高 (m)	単木材積 (m ³)	本数	立木材積 (m ³)	備考
8					
10					
12					
14	14	0.11	5	0.55	
16	16	0.16	14	2.24	
18	17	0.22	84	18.48	
20	19	0.29	123	35.67	
22	20	0.39	132	51.48	
24	21	0.48	119	57.12	
26	22	0.58	158	91.64	
28	23	0.70	151	105.70	
30	24	0.83	171	141.93	
32	24	0.92	207	190.44	
34	25	1.08	200	216.00	
36	26	1.25	239	298.75	
38	26	1.37	189	258.93	
40	27	1.57	176	276.32	
42	28	1.76	186	327.36	
44	28	1.90	124	235.60	
46	29	2.13	129	274.77	
48	29	2.28	80	182.40	
50	30	2.53	151	382.03	
52	30	2.70	63	170.10	
54	31	2.98	43	128.14	
56	31	3.16	19	60.04	
58	32	3.47	9	31.23	
60	32	3.67	17	62.39	
62	32	3.87	7	27.09	
64	33	4.22	10	42.20	
66	33	4.43	10	44.30	
68					
70	34	5.05	8	40.40	
計					
平均胸高直径(D) =		cm		1本当り材積 =	
平均樹高(H) =		m		m ³	

立 木 材 積 内 訳 書

< 鳥沢県営林 >

区分 胸高直径 (c m)	合計			樹種	スギ
	樹高 (m)	単木材積 (m ³)	本数	立木材積 (m ³)	備 考
72	34	5.28	1	5.28	
74					
76					
78					
80					
82					
84					
86					
88					
90					
92					
94					
96					
98					
100					
102					
104					
106					
108					
110					
112					
114					
116					
118					
120					
122					
124					
126					
128					
130					
132					
134					
計			2,825	3,758.58	
平均胸高直径(D) =		36 c m	1本当り材積 =		1.33 m ³
平均樹高(H) =		25 m			

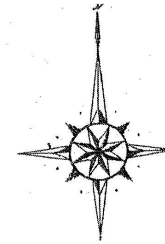
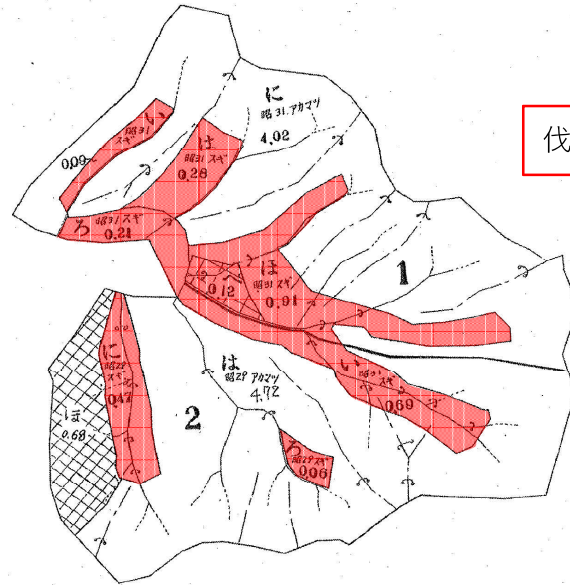
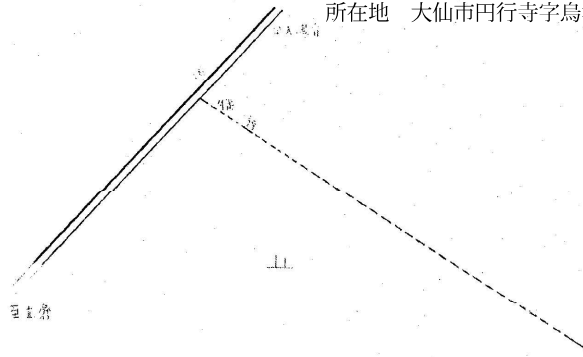
「この地図は国土地理院長の承認を得て同院発行の二万五千分の一の地勢図を複製した物である。(承認番号)平成17 総使、第9-237号」



令和	8	年度	工事番号	
路線・河川 海岸・港名	鳥沢 県営林			
施工箇所	大仙市円行寺字鳥沢 地内			
工事名	県営林収獲事業			
図面名称	位置図	図面番号	1 / 1	
照査	設計	縮尺	1: 50,000	
秋 田 県				

県営林施業図			
林名	熊の沢県営林 (烏沢)		
所在地			
契約面積	HA 12.25		
施業面積	HA 11.25	除地面積	HA 0.80

所在地 大仙市田行寺字烏沢



縮尺 $\frac{1}{3000}$

凡例

林班	⊙—⊙—⊙
小班	———
分班	———
峰	———
沢	———
除地	XXXXXX
字界	———
単道	———
歩道	———