

「この地図は国土地理院長の承認を得て同院発行の二万五千分の一の地勢図を複製したものである。(承認番号)平成17 総使、 第9-237号」



素波里発電所

参考図面

令和 8 年度	委託 番号	08-DO-M2
路線・河川 海岸・港名	素波里発電所 ほか	
履行箇所	山本郡藤里町粕毛 宇鹿瀬内沢国有林地内 ほか	
委託名	各発電所清掃及び害虫等駆除業務委託	
図面名称	素波里発電所 位置図	図面 番号 1/6
照査	設計	縮尺 1:25,000
秋田県		

「この地図は国土地理院長の承認を得て同院発行の二万五千分の一の地勢図を複製した物である。(承認番号)平成17 総使、 第9-237号」

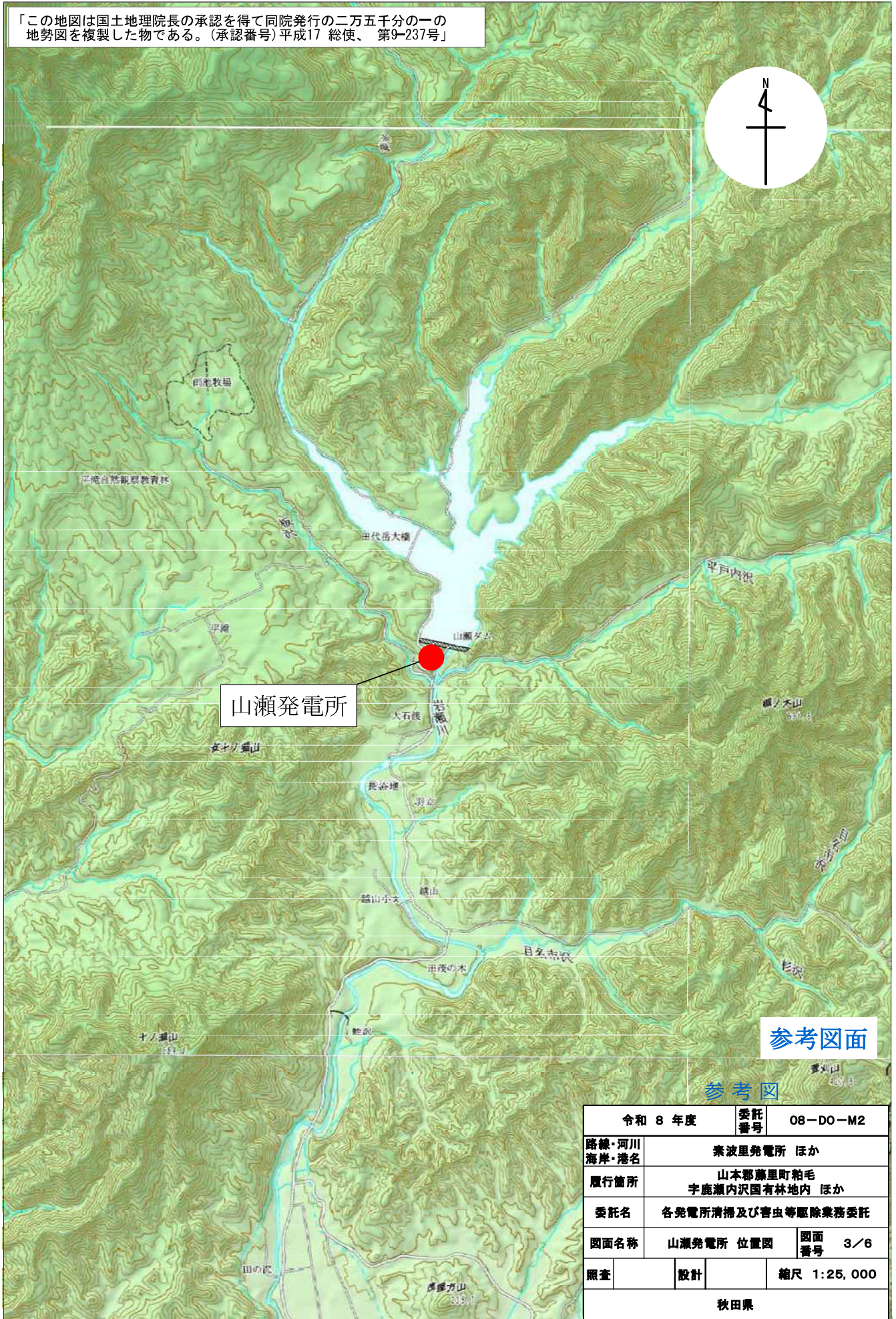


早口発電所

参考図面

令和 8 年度		委託番号	08-DO-M2
路線・河川 海岸・港名	素波里発電所 ほか		
履行箇所	山本郡藤里町柏毛 宇鹿瀬内沢国有林地内 ほか		
委託名	各発電所清掃及び害虫等駆除業務委託		
図面名称	早口発電所 位置図	図面番号	2/6
照査	設計	縮尺 1:25,000	
秋田県			

「この地図は国土地理院長の承認を得て同院発行の二万五千分の一の地勢図を複製した物である。(承認番号)平成17 総使、 第9-237号」



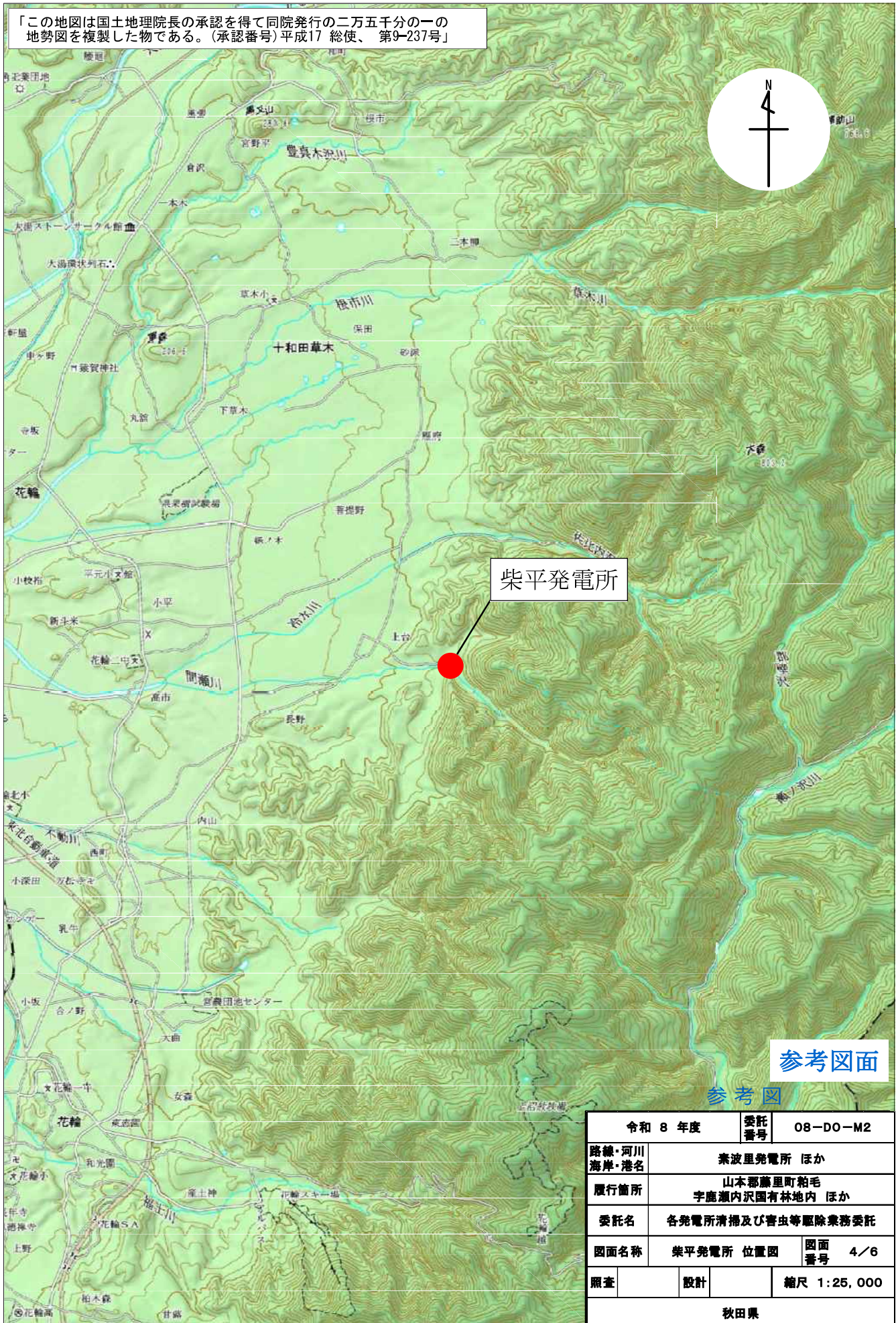
山瀬発電所

参考図面

参考図

令和 8 年度		委託 番号	08-DO-M2
路線・河川 海岸・港名	素波里発電所 ほか		
履行箇所	山本郡藤里町柏毛 宇鹿瀬内沢国有林地内 ほか		
委託名	各発電所清掃及び害虫等駆除業務委託		
図面名称	山瀬発電所 位置図	図面 番号	3/6
照査	設計	縮尺 1:25,000	
秋田県			

「この地図は国土地理院長の承認を得て同院発行の二万五千分の一の地勢図を複製した物である。(承認番号)平成17 総使、第9-237号」



柴平発電所

参考図面

令和 8 年度	委託 番号	08-DO-M2
路線・河川 海岸・港名	兼波里発電所 ほか	
履行箇所	山本郡藤里町粕毛 宇鹿瀬内沢国有林地内 ほか	
委託名	各発電所清掃及び害虫等駆除業務委託	
図面名称	柴平発電所 位置図	図面 番号 4/6
照査	設計	縮尺 1:25,000
秋田県		

「この地図は国土地理院長の承認を得て同院発行の二万五千分の一の地勢図を複製した物である。(承認番号)平成17 総使、第9-237号」



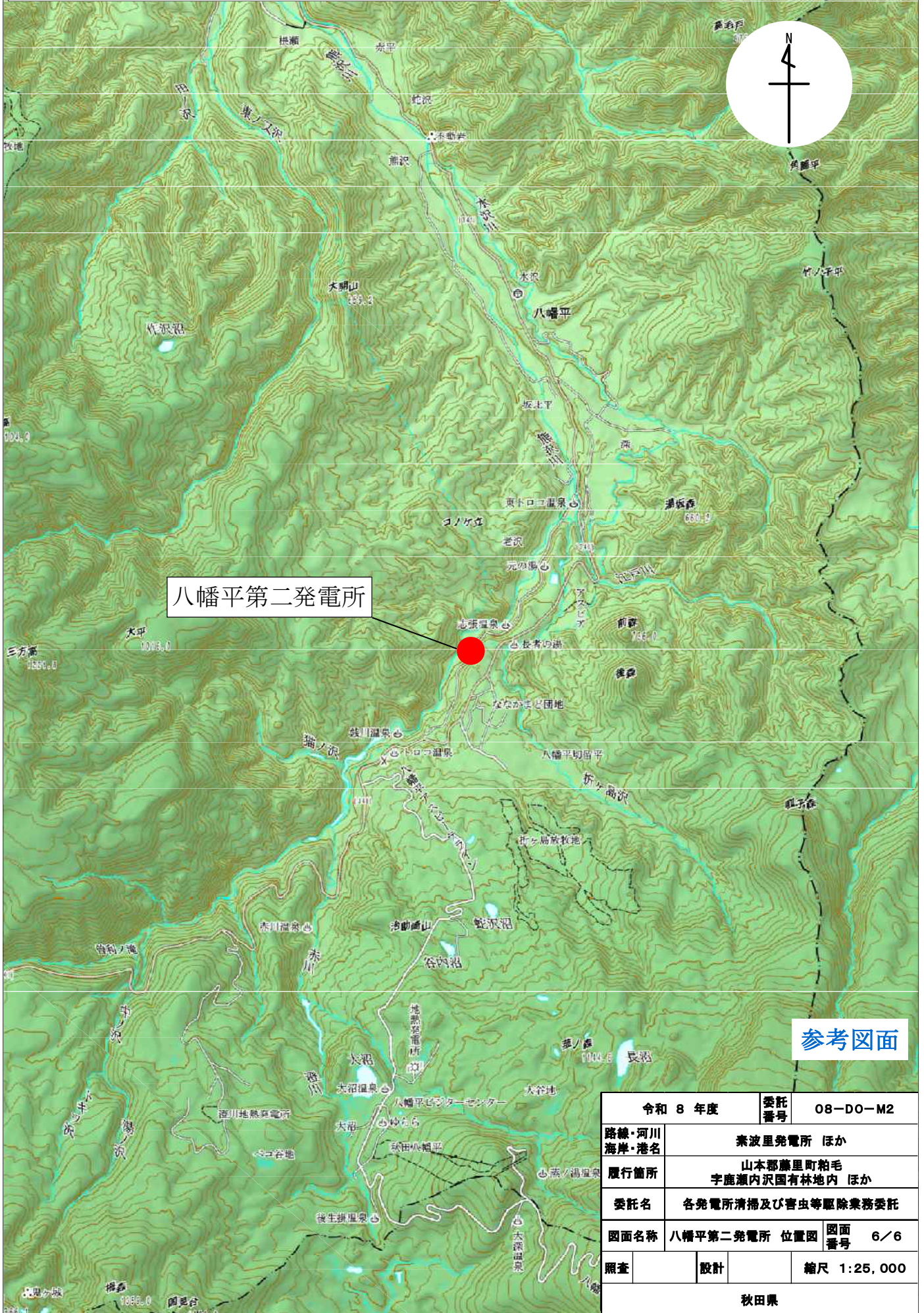
八幡平発電所

参考図面

参考図

令和 8 年度	委託 番号	08-D0-M2
路線・河川 海岸・港名	素波里発電所 ほか	
履行箇所	山本郡藤里町柏毛 宇鹿瀬内沢国有林地内 ほか	
委託名	各発電所清掃及び害虫等駆除業務委託	
図面名称	八幡平発電所 位置図	図面 番号 5/6
照査	設計	縮尺 1:25,000
秋田県		

「この地図は国土地理院長の承認を得て同院発行の二万五千分の一の地勢図を複製した物である。(承認番号)平成17 総使、第9-237号」



八幡平第二発電所

参考図面

令和 8 年度		委託番号	08-DO-M2
路線・河川 海岸・港名	素波里発電所 ほか		
履行箇所	山本郡藤里町粕毛 宇鹿瀬内沢国有林地内 ほか		
委託名	各発電所清掃及び害虫等駆除業務委託		
図面名称	八幡平第二発電所 位置図	図面番号	6/6
照査	設計	縮尺 1:25,000	
秋田県			