秋田県高潮浸水想定区域図（浸水継続時間）

〈潟上市(2)、井川町(1)〉

図面番号： 17 / 37

1:25,000

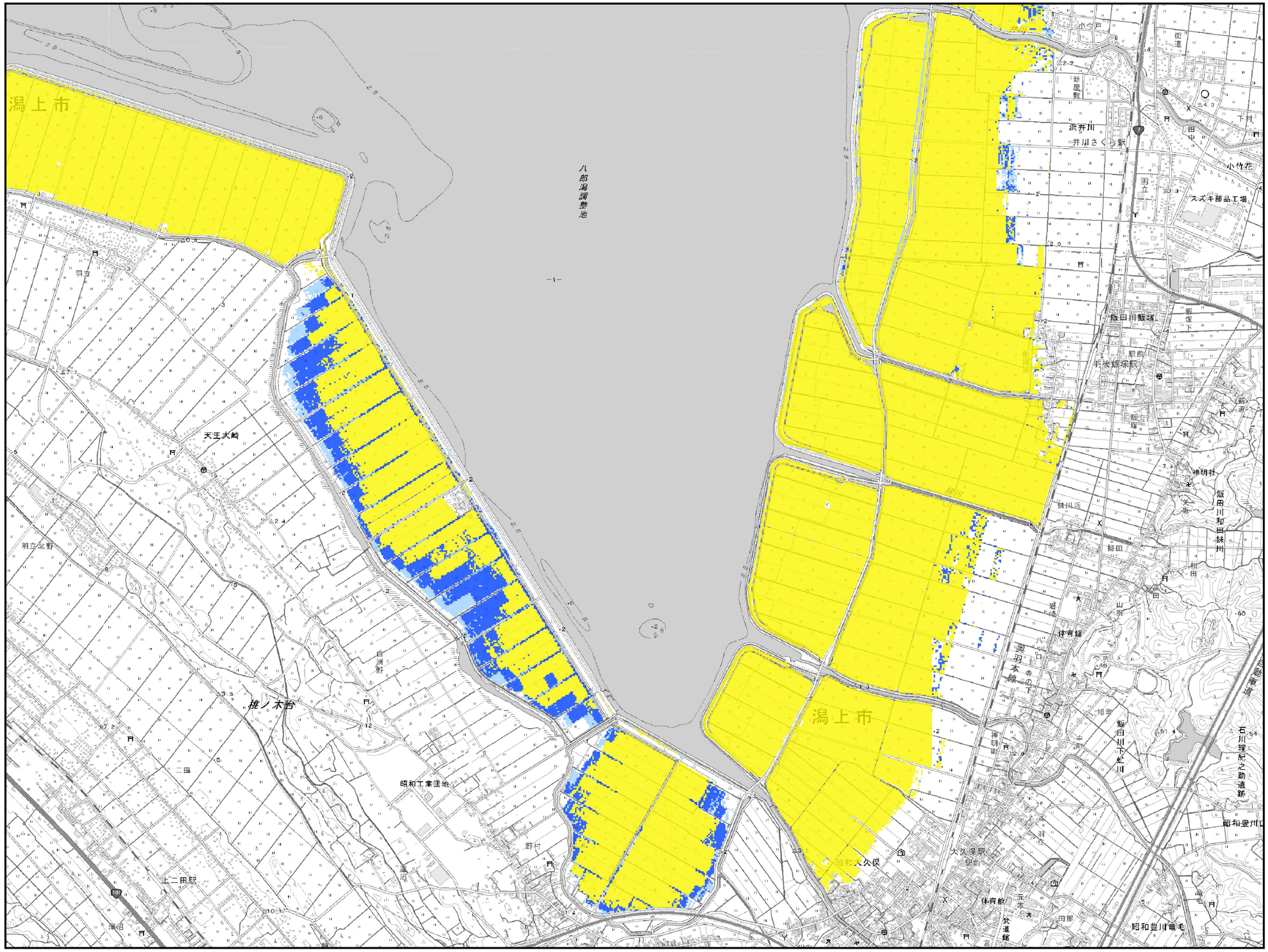

浸水継続時間

- 1日以上 3日未満
- 12時間以上 1日未満
- 12時間未満

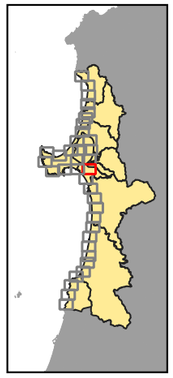

【基本事項】

（１）作成主体： 秋田県

（２）作成年月： 令和8年3月

（３）対象となる沿岸： 秋田沿岸

（４）対象とする外力：

台風	最低中心気圧	：950hPa
	最大旋衡風速半径	：75km
	移動速度	：40km/h
低気圧	最低中心気圧	：964hPa

【留意事項】

○ 「高潮浸水想定」は、水防法第１４条の３に基づいて設定するもので、想定し得る最大規模の高潮による氾濫が発生した場合の浸水区域、浸水深、浸水継続時間を2種類の図面で表したものです。

○ 最大規模の高潮は、現在の科学的知見を基に、過去に実際に発生した台風、低気圧による高潮から設定したものであり、これよりも大きな高潮が発生しないというものではありません。

○ 浸水域や浸水深は、台風来襲時の潮位や、局所的な地面の凹凸、建築物の影響のほか、構造物の変状等に関する計算条件との差異により、浸水域外でも浸水が発生したり、浸水深がさらに大きくなったりする場合があります。

○ 台風等により高潮が発生する状況では、同時に降雨も想定されるため、洪水予報河川や水位周知河川等では、計画規模の降雨が同時に発生した場合を想定しています。

○ 今後、数値の精査や表記の改善等により、修正の可能性があります。

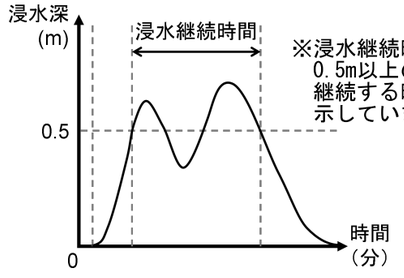

※浸水継続時間は、0.5m以上の浸水が継続する時間を表示しています。

0 0.5 1 km

この地図の作成に当たっては、国土地理院の承認を得て、同院発行の電子地形図25000を使用した。（測量法に基づく国土地理院長承認（使用）R 7JHs 845）