

秋田県高潮浸水想定区域図（浸水深）

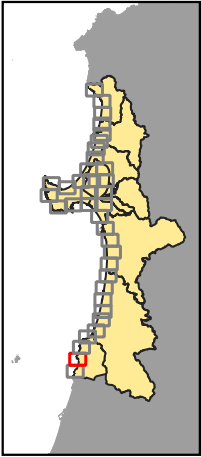
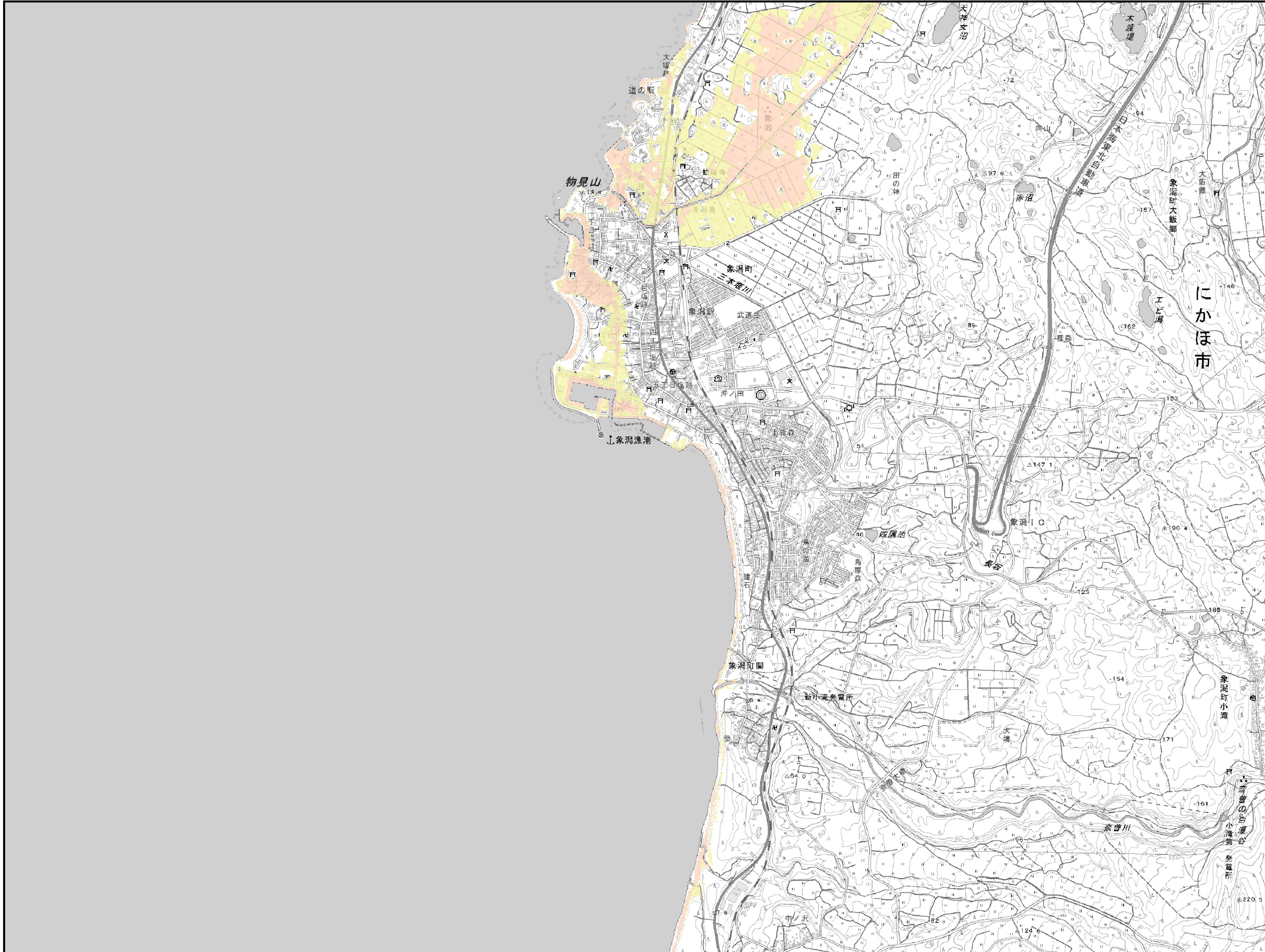
〈にかほ市(4)〉

図面番号： 36 / 37



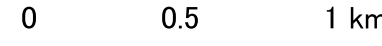
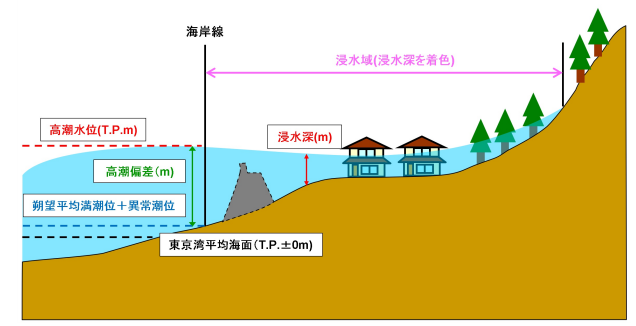
1:25,000

地域海岸：鳥海地域海岸



【基本事項】
(1) 作成主体： 秋田県
(2) 作成年月： 令和8年3月
(3) 対象となる沿岸： 秋田沿岸
(4) 対象とする外力：
台風 最低中心気圧：950hPa
最大旋衡風速半径：75km
移動速度：40km/h
低気圧 最低中心気圧：964hPa

【留意事項】
○ 「高潮浸水想定」は、水防法第14条の3に基づいて設定するもので、想定し得る最大規模の高潮による氾濫が発生した場合の浸水区域、浸水深、浸水継続時間を2種類の図面で表したものです。
○ 最大規模の高潮は、現在の科学的知見を基に、過去に実際に発生した台風、低気圧による高潮から設定したものであり、これよりも大きな高潮が発生しないというものではありません。
○ 浸水域や浸水深は、台風来襲時の潮位や、局所的な地面の凹凸、建築物の影響のほか、構造物の変状等に関する計算条件との差異により、浸水域外でも浸水が発生したり、浸水深がさらに大きくなったりする場合があります。
○ 台風等により高潮が発生する状況では、同時に降雨も想定されるため、洪水予報河川や水位周知河川等では、計画規模の降雨が同時に発生した場合を想定しています。
○ 今後、数値の精査や表記の改善等により、修正の可能性があります。



この地図の作成に当たっては、国土地理院の承認を得て、同院発行の電子地形図25000を使用した。（測量法に基づく国土地理院長承認（使用）R 7JHs 845）