盛土規制法の基礎調査の結果の概要

表紙　　全体及び詳細位置図

区　　域	秋田県宅地造成等工事規制区域、特定盛土等規制区域
所　在　地	秋田県南秋田郡五城目町
調　査　時　期	令和５年６月～令和６年11月

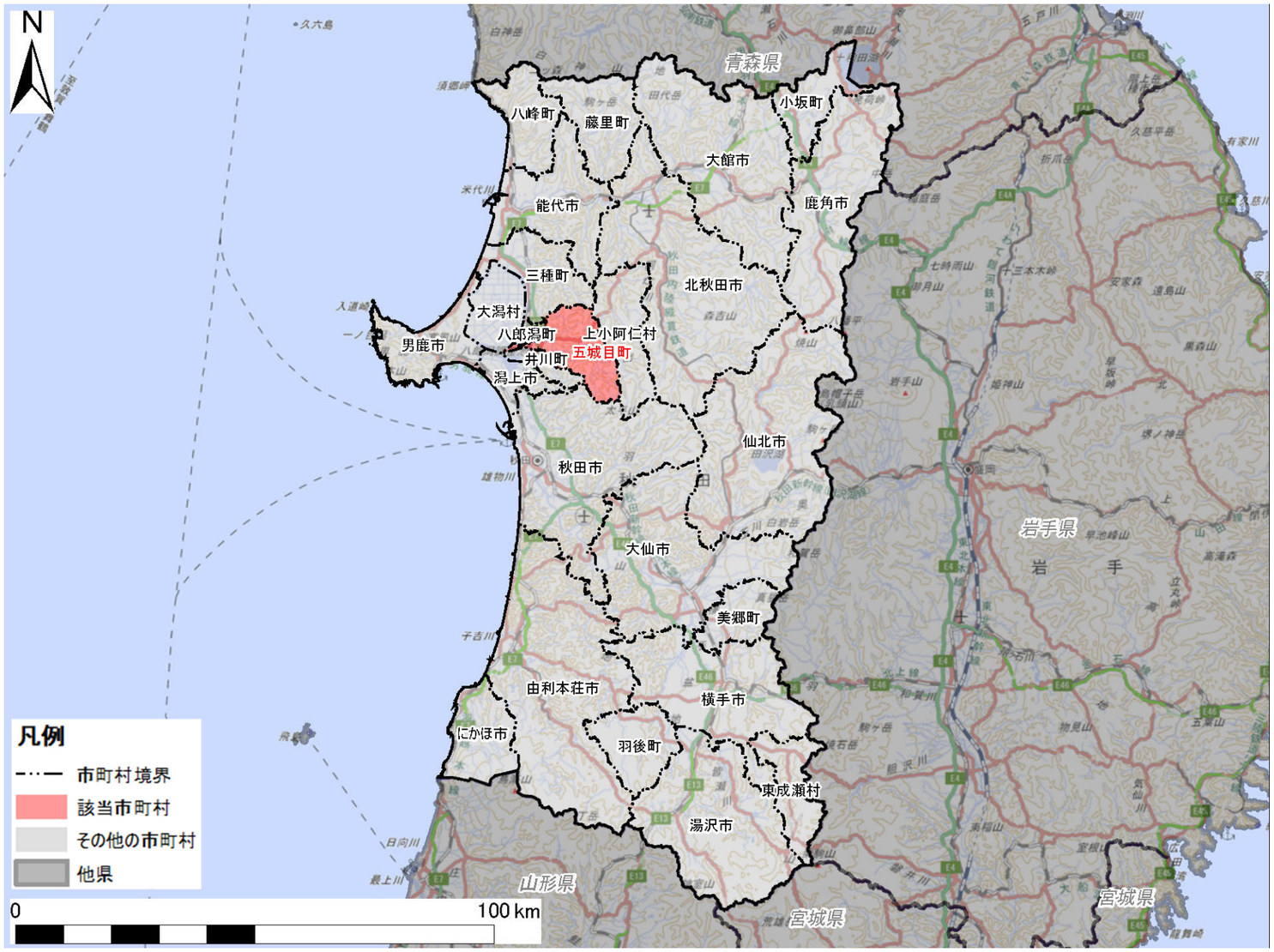

全体位置図(S=1:1,100,000)

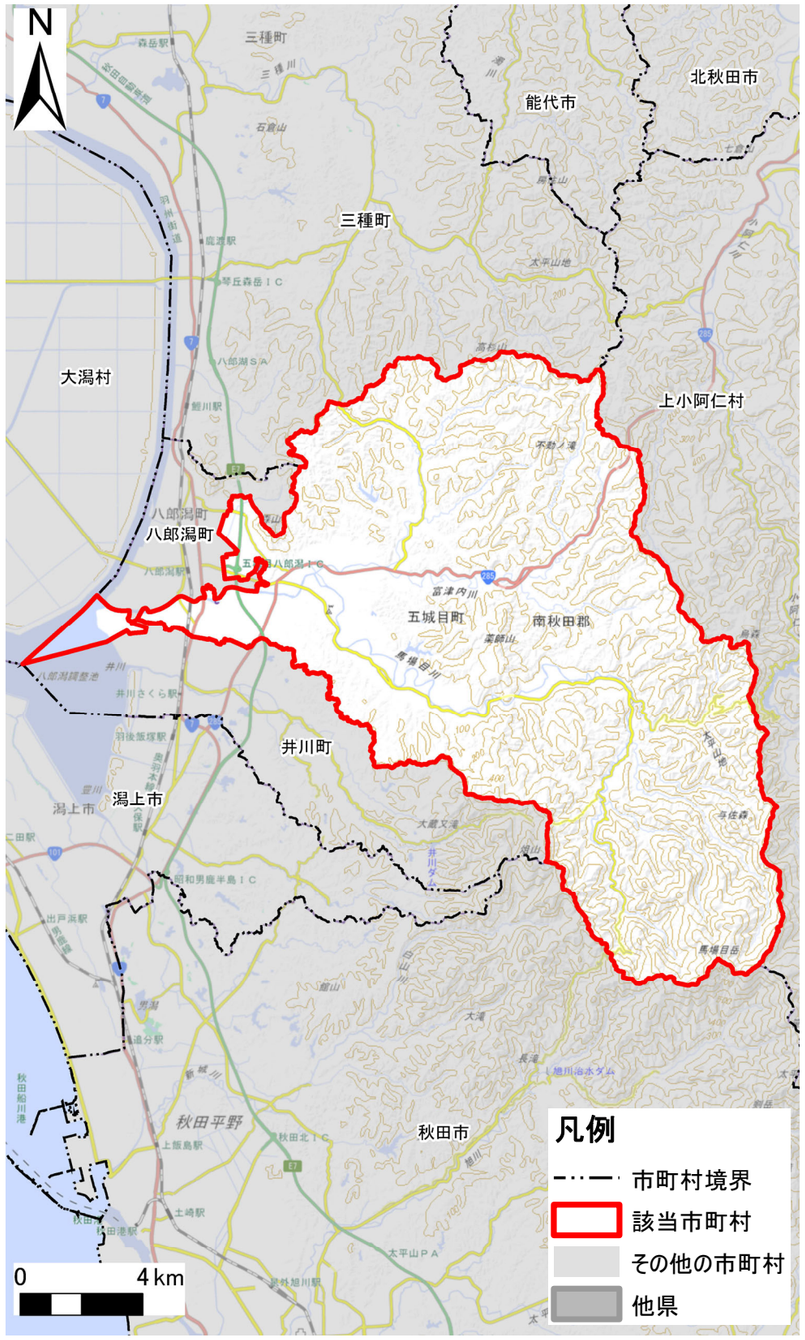

詳細位置図(S=1:200,000)

背景図出典：電子地形図(タイル)　「測量法に基づく国土地理院長承認（複製）R 6JHf 274」　「本製品を複製する場合には、国土地理院の長の承認を得なければならない。」

宅地造成等工事規制区域・特定盛土等規制区域の候補区域

様式３

調査時期	令和５年６月～令和６年11月

	箇所名	五城目町全域	所在地	秋田県南秋田郡五城目町

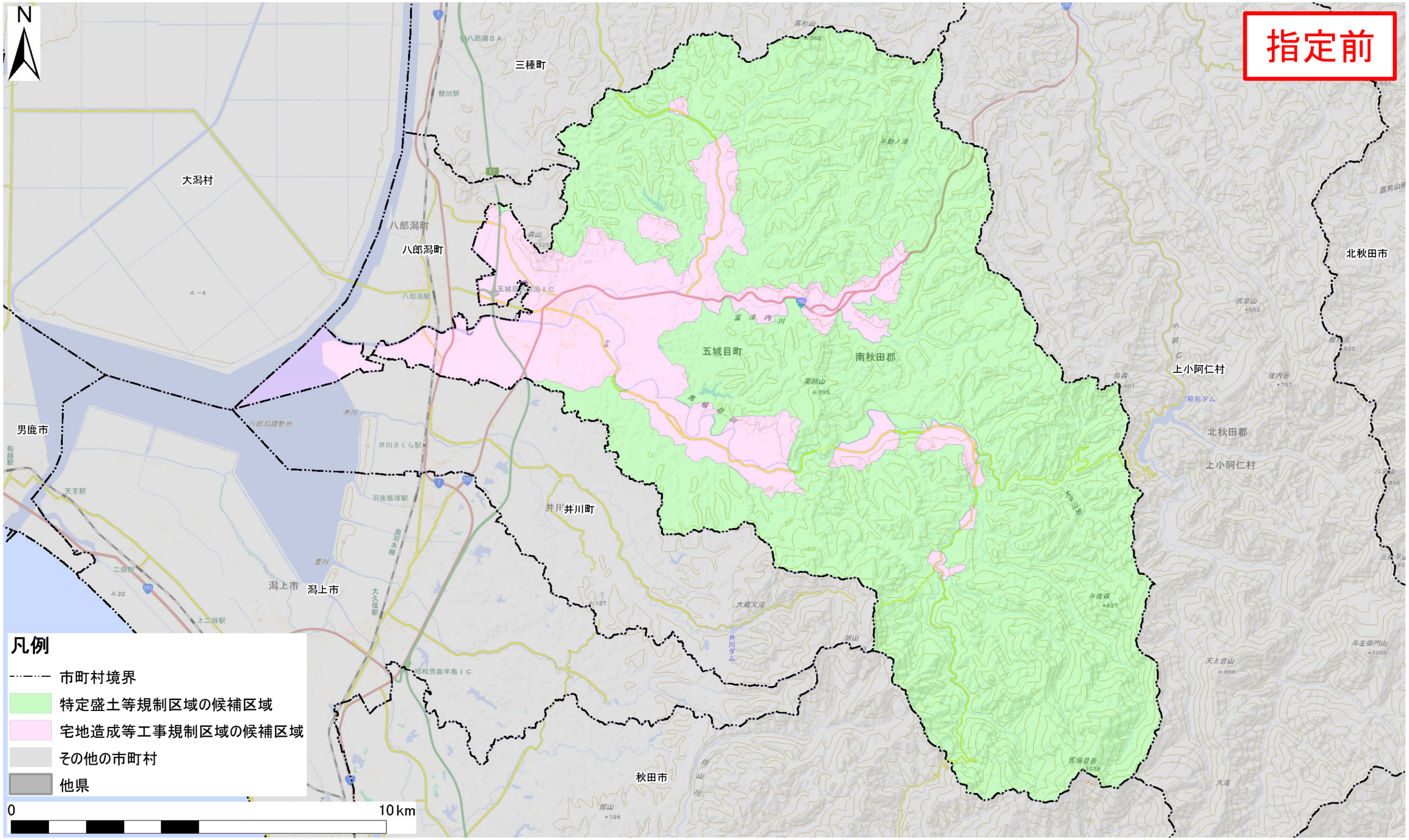

背景図出典：電子地形図(タイル)　「測量法に基づく国土地理院長承認（複製）R 6JHf 274」　「本製品を複製する場合には、国土地理院の長の承認を得なければならない。」

秋田県