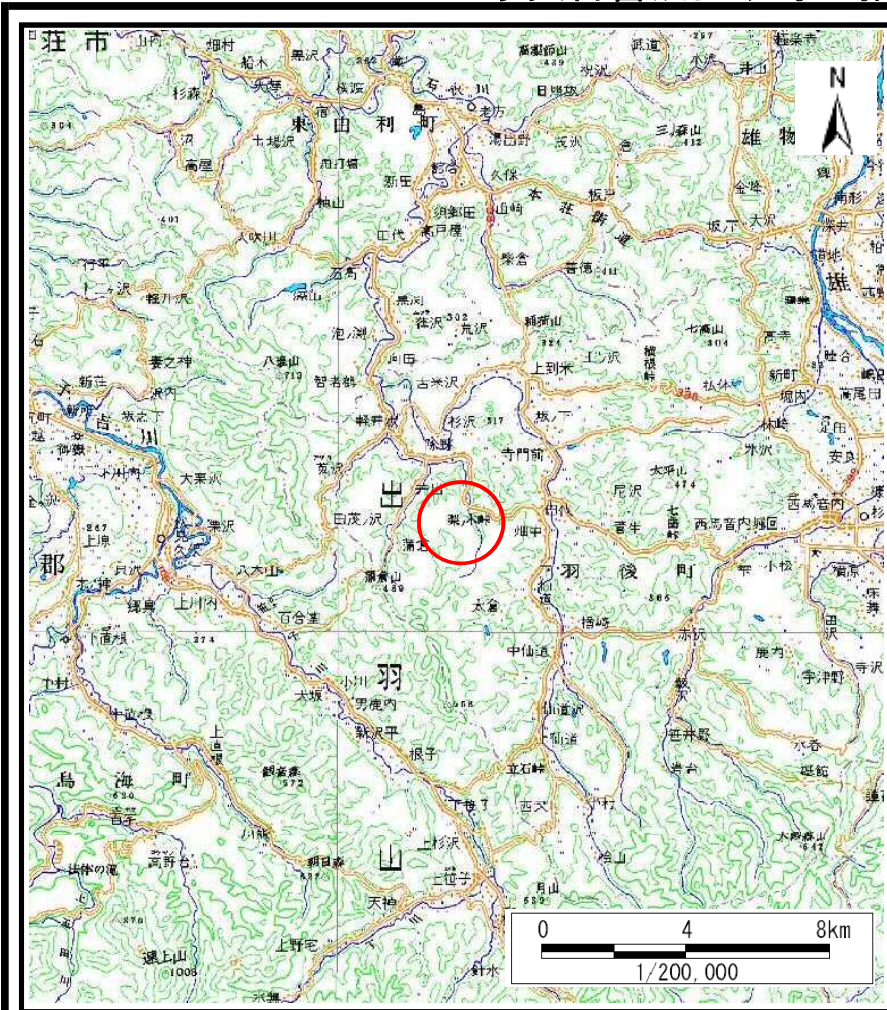
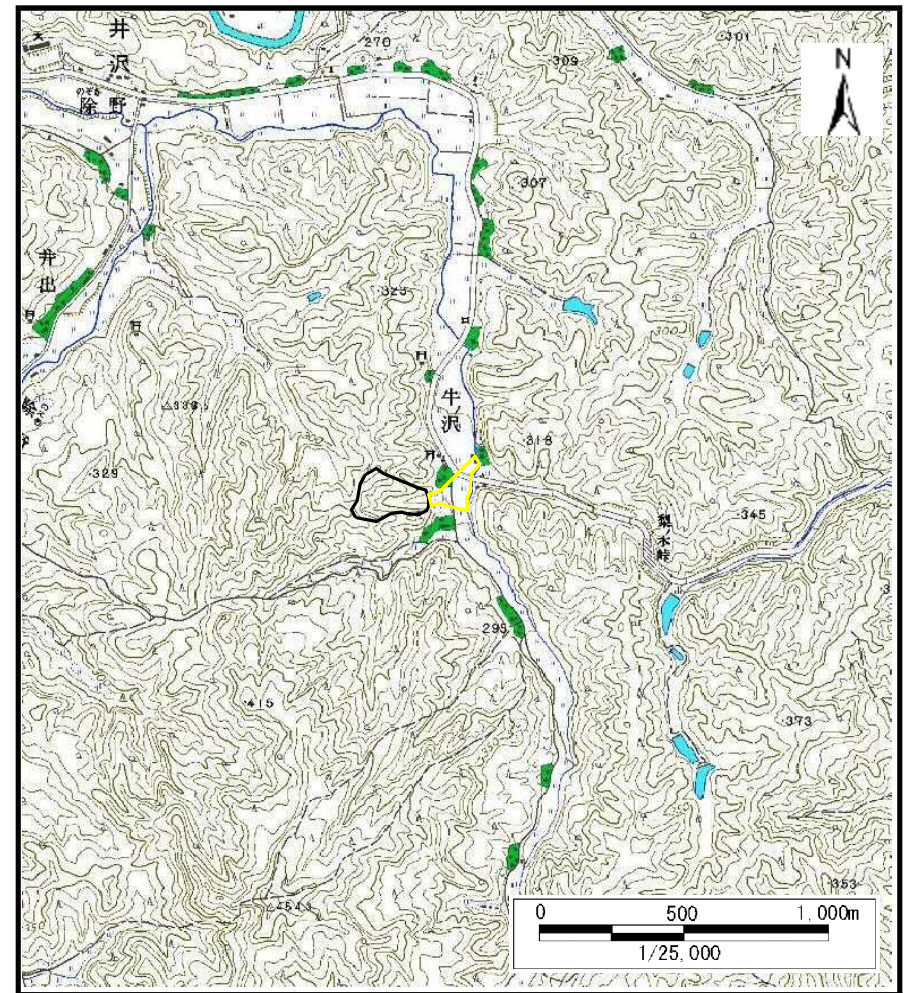


土砂災害警戒区域等の指定に係る図書（その1）



(1/200,000)



(1/25,000)

様式-1 (土)
土砂災害警戒区域 位置図

自然現象の種類	土石流
溪流番号	463-II-190
溪流名	牛ノ沢6
所在地	秋田県雄勝郡羽後町軽井沢字上牛ノ沢山、中牛ノ沢、井出道及び土手ヶ沢山

この地図は、国土地理院長の承認を得て、同院発行の数値地図200000（地図画像）及び数値地図25000（地図画像）を複製したものである。（承認番号 平29情複、第71号）

土砂災害警戒区域等の指定の公示に係る図書（その2）



0 1 × 100m

様式－2（土）

土砂災害警戒区域 区域図

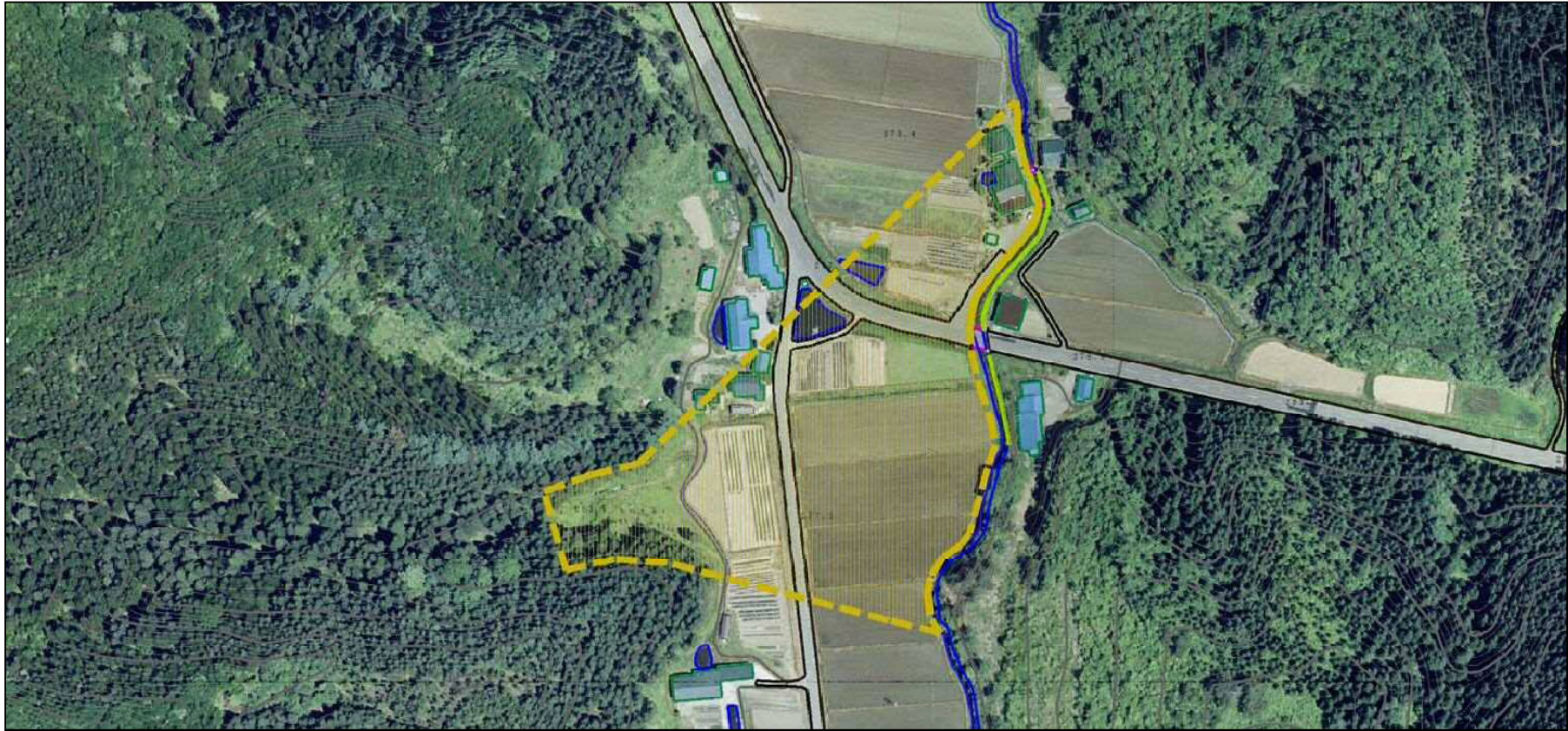
土砂災害防止法施行令第二条の基準に該当する区域



縮尺
1:2,500

自然現象の種類	土石流	溪流番号	463-II-190
告示番号	第33号	溪流名	牛ノ沢6
告示年月日	平成30年1月19日	所在地	秋田県雄勝郡羽後町軽井沢字上牛ノ沢山、中牛ノ沢、井出道及び土手ヶ沢山

参考資料（その3）



0 1 × 100m

参考資料

土砂災害防止法施行令第二条の基準に該当する区域



縮尺
1:2,500

自然現象
の種類

土石流

溪流番号

463-II-190

告示番号

第33号

溪流名

牛ノ沢6

告示年月日

平成30年1月19日

所在地

秋田県雄勝郡羽後町軽井沢字上
牛ノ沢山、中牛ノ沢、井出道及
び土手ヶ沢山

