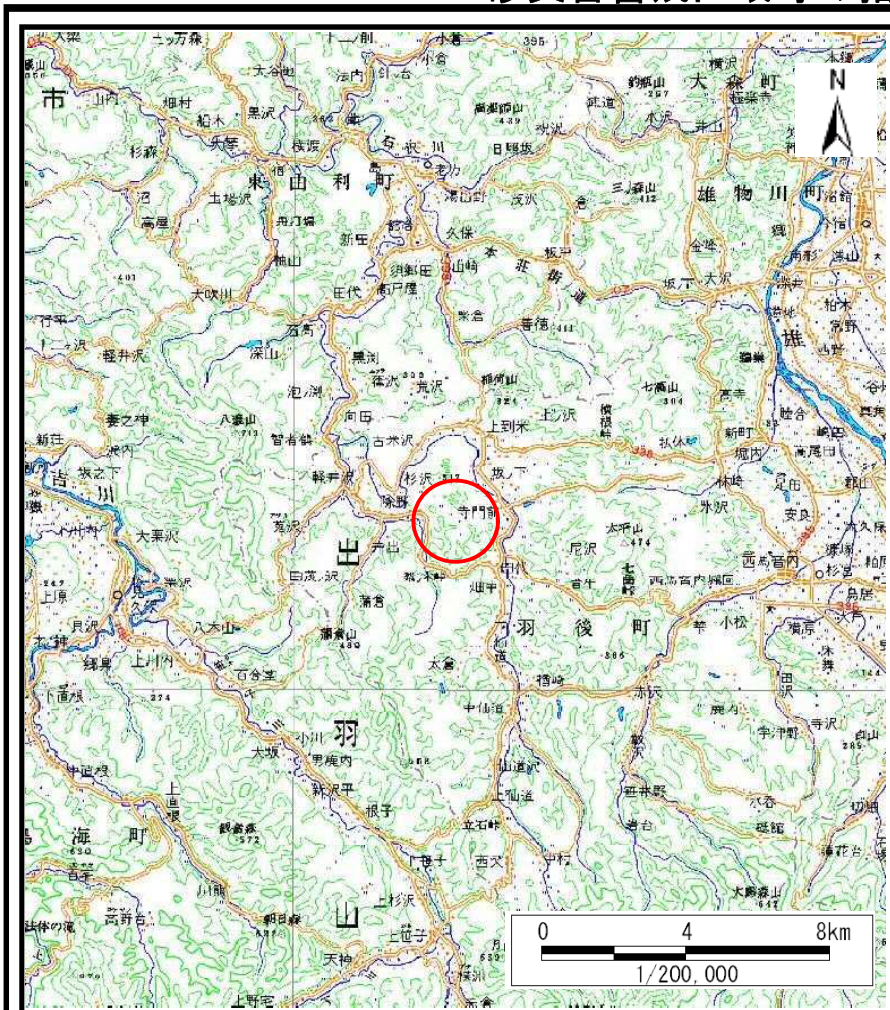
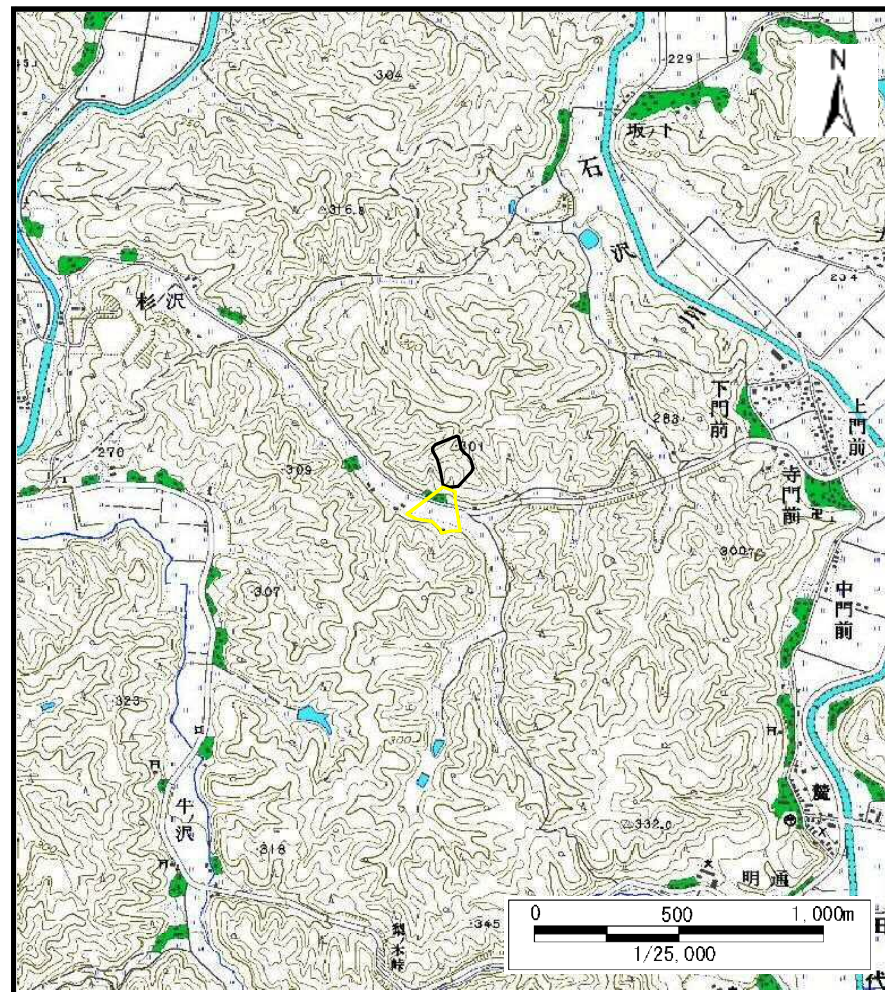


## 土砂災害警戒区域等の指定に係る図書（その1）



(1/200,000)



(1/25,000)

様式-1 (土) 土砂災害警戒区域 位置図	自然現象の種類	土石流
	溪流番号	463-II-164
	溪流名	杉沢4
	所在地	秋田県雄勝郡羽後町軽井沢字上杉沢山、上杉沢及び下牛ノ沢

この地図は、国土地理院長の承認を得て、同院発行の数値地図200000（地図画像）及び数値地図25000（地図画像）を複製したものである。（承認番号 平29情複、第71号）

# 土砂災害警戒区域等の指定の公示に係る図書（その2）




様式-2 (土) 土砂災害警戒区域 区域図	土砂災害防止法施行令第二条の基準に該当する区域		N  縮尺 1:2,500	自然現象の種類 土石流	溪流番号 463-II-164
				告示番号 第33号	溪流名 杉沢4
				告示年月日 平成30年1月19日	所在地 秋田県雄勝郡羽後町軽井沢字上杉沢山、上杉沢及び下牛ノ沢

### 参考資料 (その3)



0 1 × 100m

参考資料	土砂災害防止法施行令第二条の基準に該当する区域		 縮尺 1:2,500	自然現象の種類	土石流	溪流番号	463-II-164
				告示番号	第33号	溪流名	杉沢4
				告示年月日	平成30年1月19日	所在地	秋田県雄勝郡羽後町軽井沢字上杉沢山、上杉沢及び下牛ノ沢

