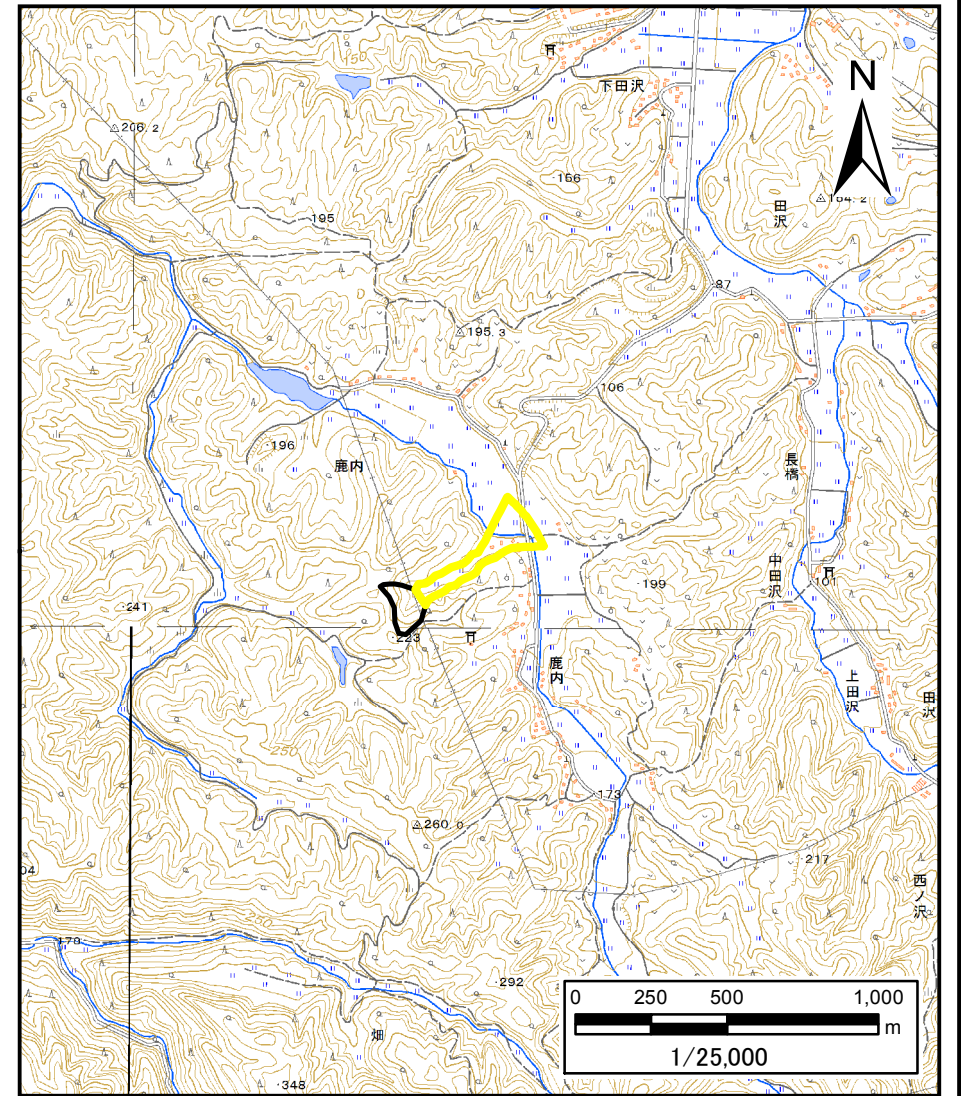
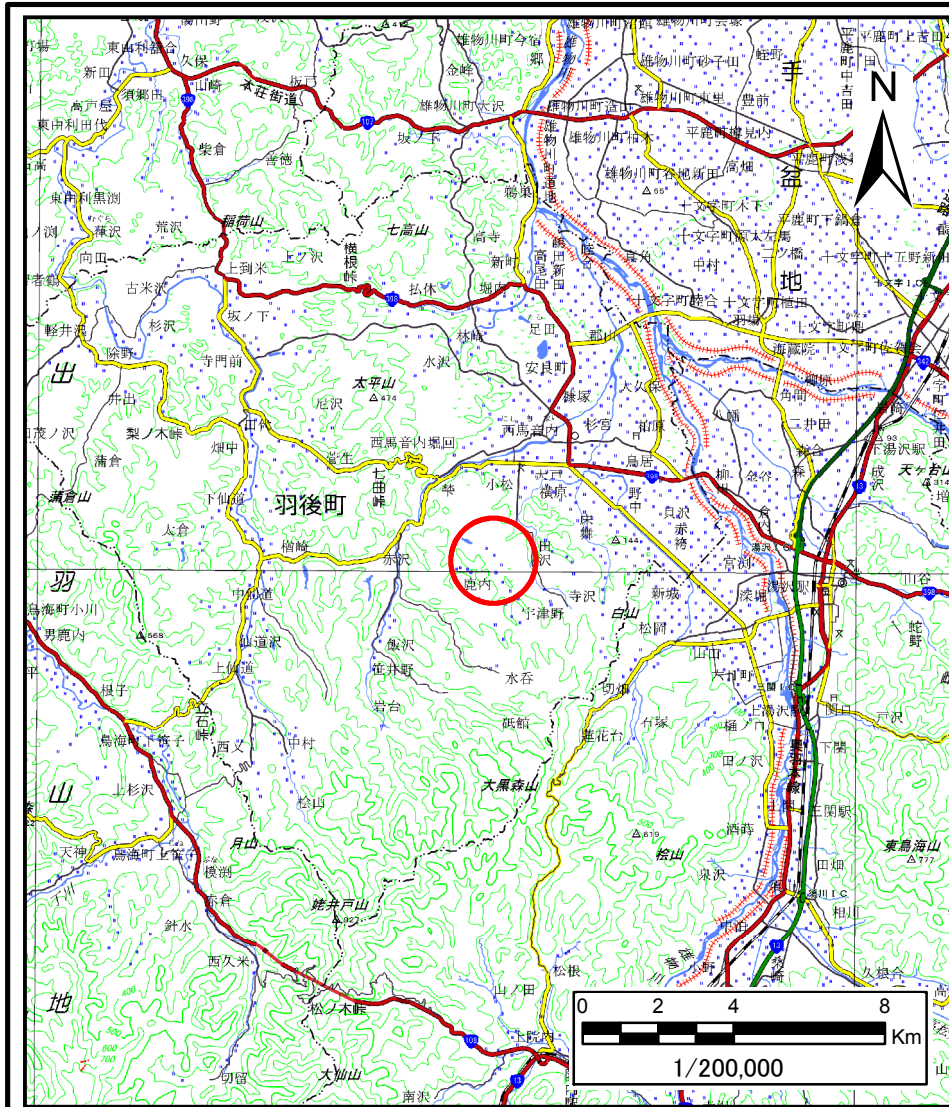


# 土砂災害警戒区域等の指定の公示に係る図書（その1）



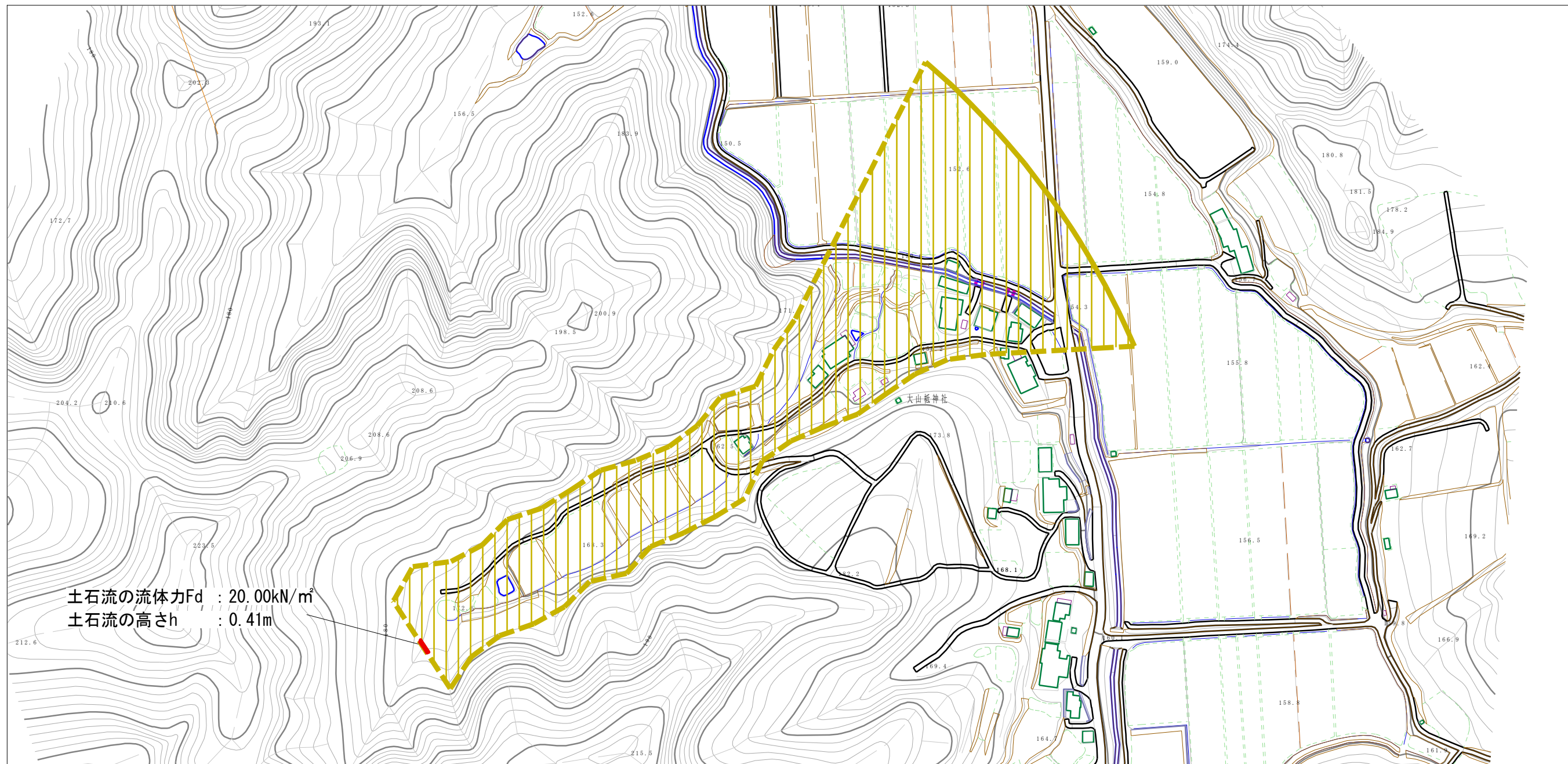
様式-1(土)  
土砂災害警戒区域・土砂災害特別警戒区域 位置図

自然現象の種類	土石流
溪流番号	463-II-015
溪流名	鹿内沢6
所在地	雄勝郡羽後町鹿内字杉ノ沢、黒坂及び松ノ木沢

この地図は、国土地理院長の承認を得て、同院発行の電子地形図25000及び電子地形図20万を複製したものである。(承認番号 平27情複、第792号)



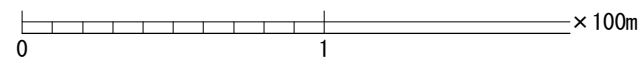
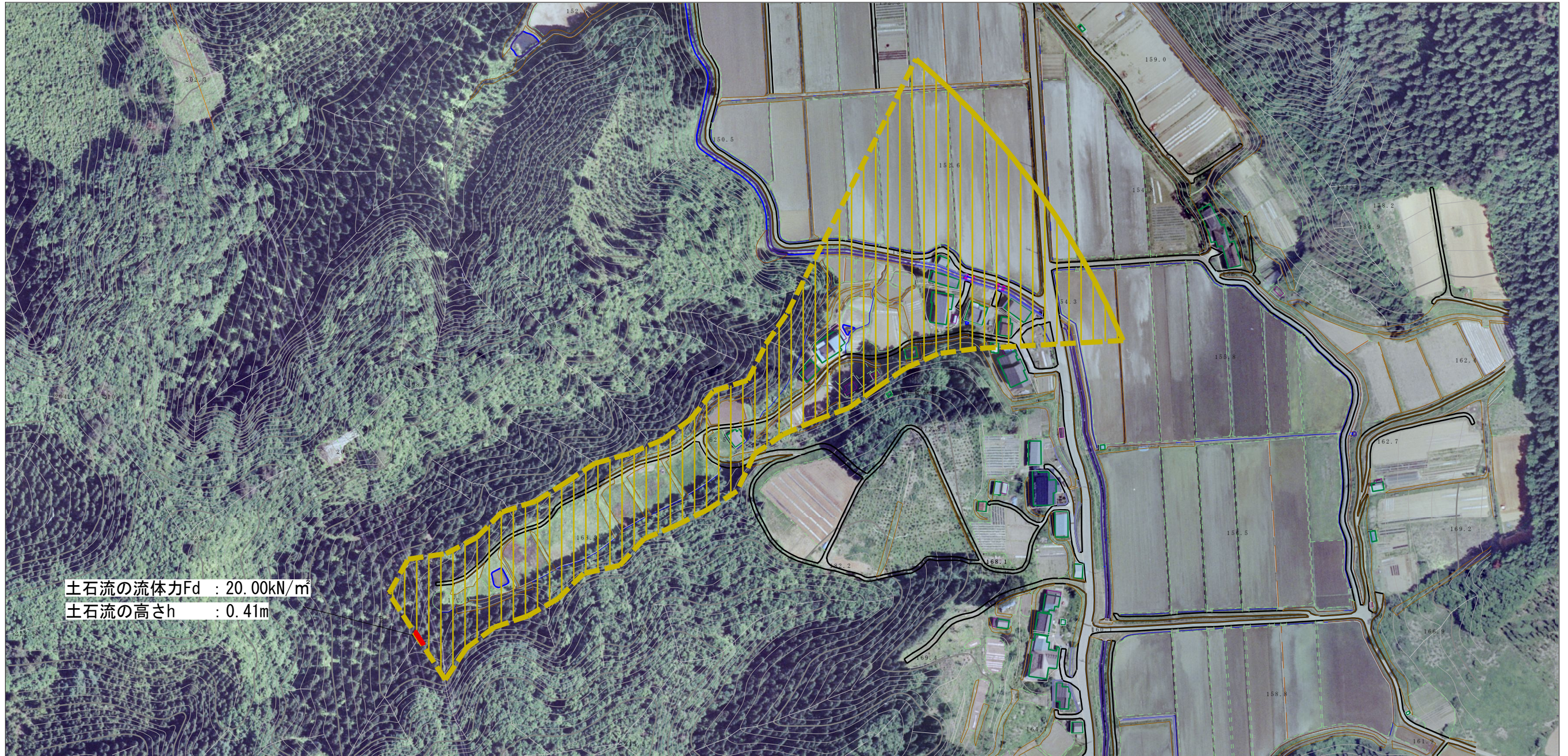
土石災害警戒区域等の指定の公示に係る図書（その2）



様式-2 (土) 土石災害警戒区域・土石災害特別警戒区域 区域図 (その1)	土石災害防止法施行令第二条の基準に該当する区域		縮尺 1:2,500	自然現象の種類 土石流	溪流番号 463-II-015
	土石災害防止法施行令第三条の基準に該当する区域			告示番号 第497号	溪流名 鹿内沢6
	土石流の高さが1mを超える場合、土石等の移動による力が50kN/m <sup>2</sup> を超える区域			告示年月日 平成28年8月26日	所在地 雄勝郡羽後町鹿内字杉ノ沢、黒坂及び松ノ木沢
	土石流の高さが1mを超える場合、土石等の移動による力が50kN/m <sup>2</sup> 以下の区域				
	それ以外の区域				



土石災害警戒区域等の指定の公示に係る図書（その2）



様式-2 (土) 土石災害警戒区域・土石災害特別警戒区域 区域図 (その2)	土石災害防止法施行令第二条の基準に該当する区域		N 縮尺 1:2,500	自然現象の種類 土石流	溪流番号 463-II-015
	土石災害防止法施行令第三条の基準に該当する区域			告示番号 第497号	溪流名 鹿内沢6
	それ以外の区域			告示年月日 平成28年8月26日	所在地 雄勝郡羽後町鹿内字杉ノ沢、 黒坂及び松ノ木沢



