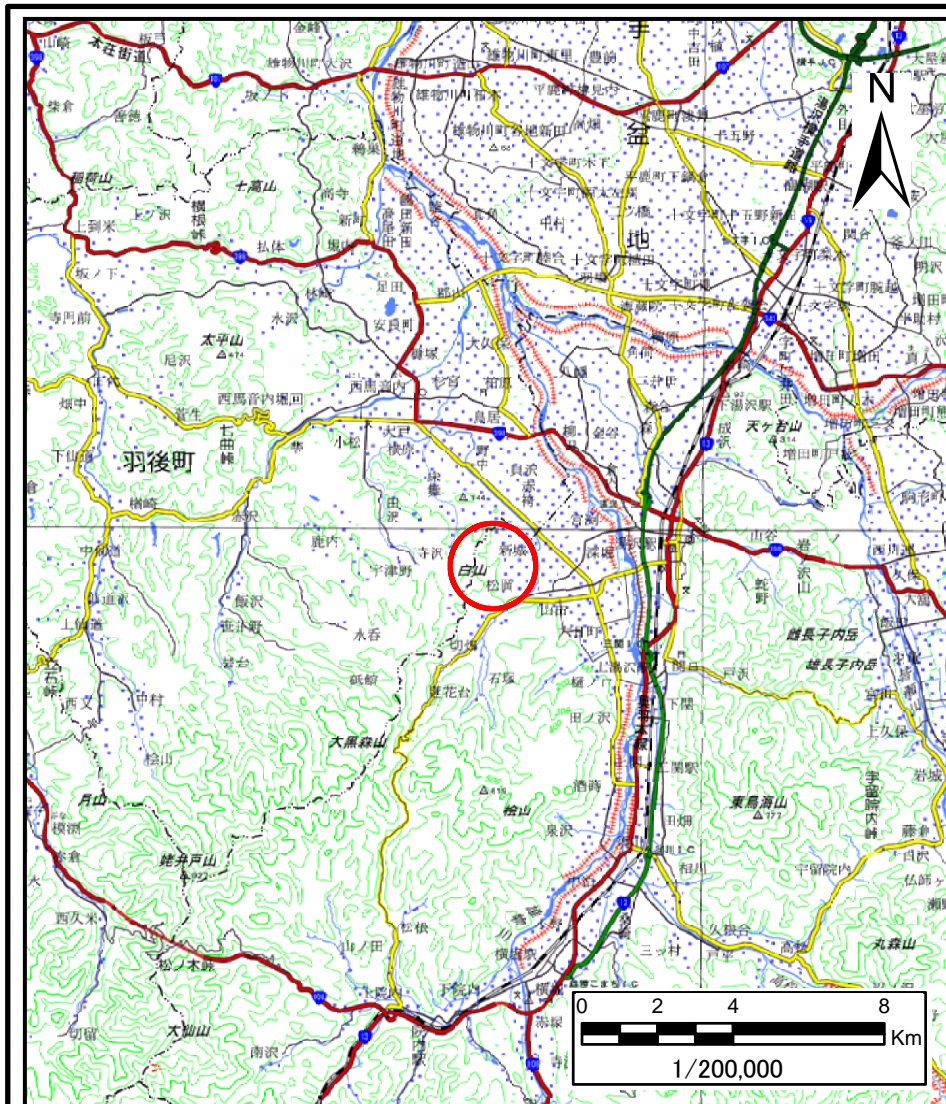
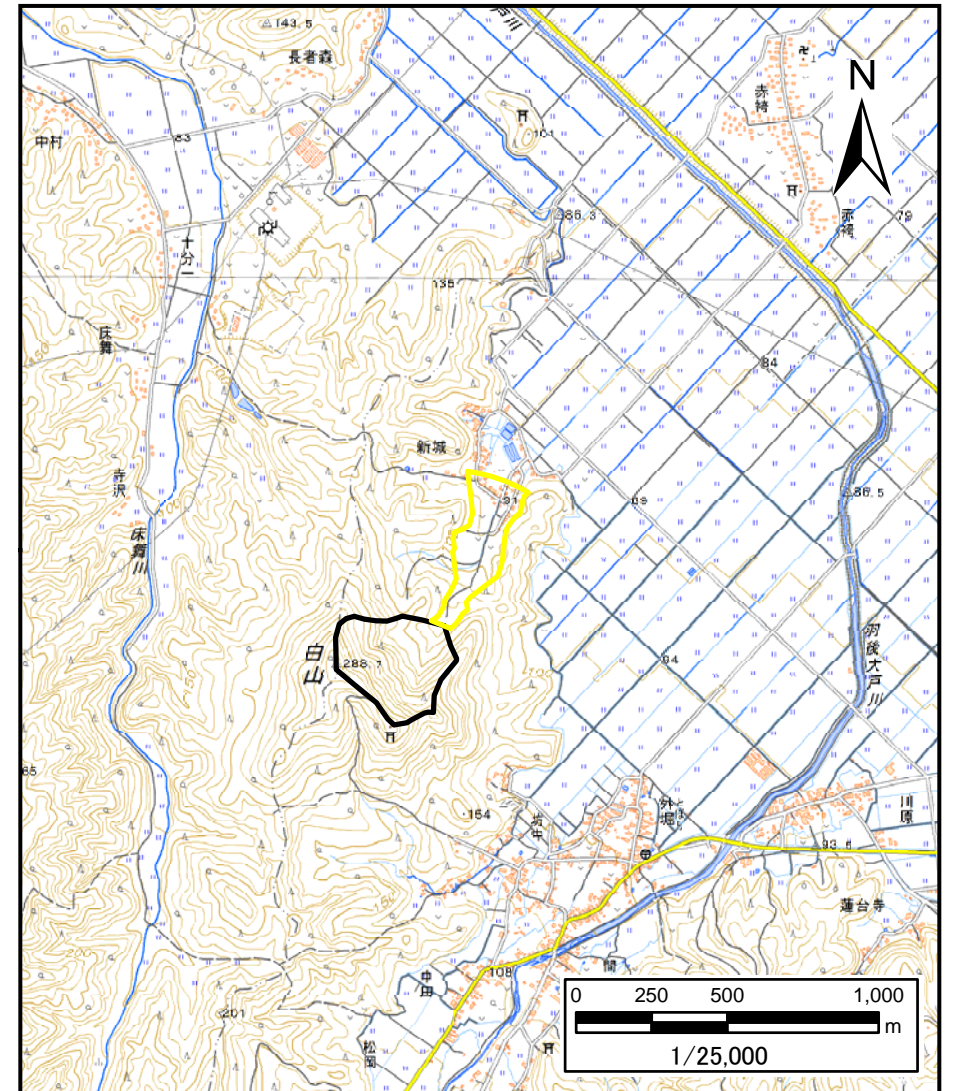


土砂災害警戒区域等の指定の公示に係る図書（その1）



(1/200,000)



(1/25,000)

様式-1(土)
土砂災害警戒区域 位置図

自然現象の種類

土石流

溪流番号

207-Ⅲ-030

溪流名

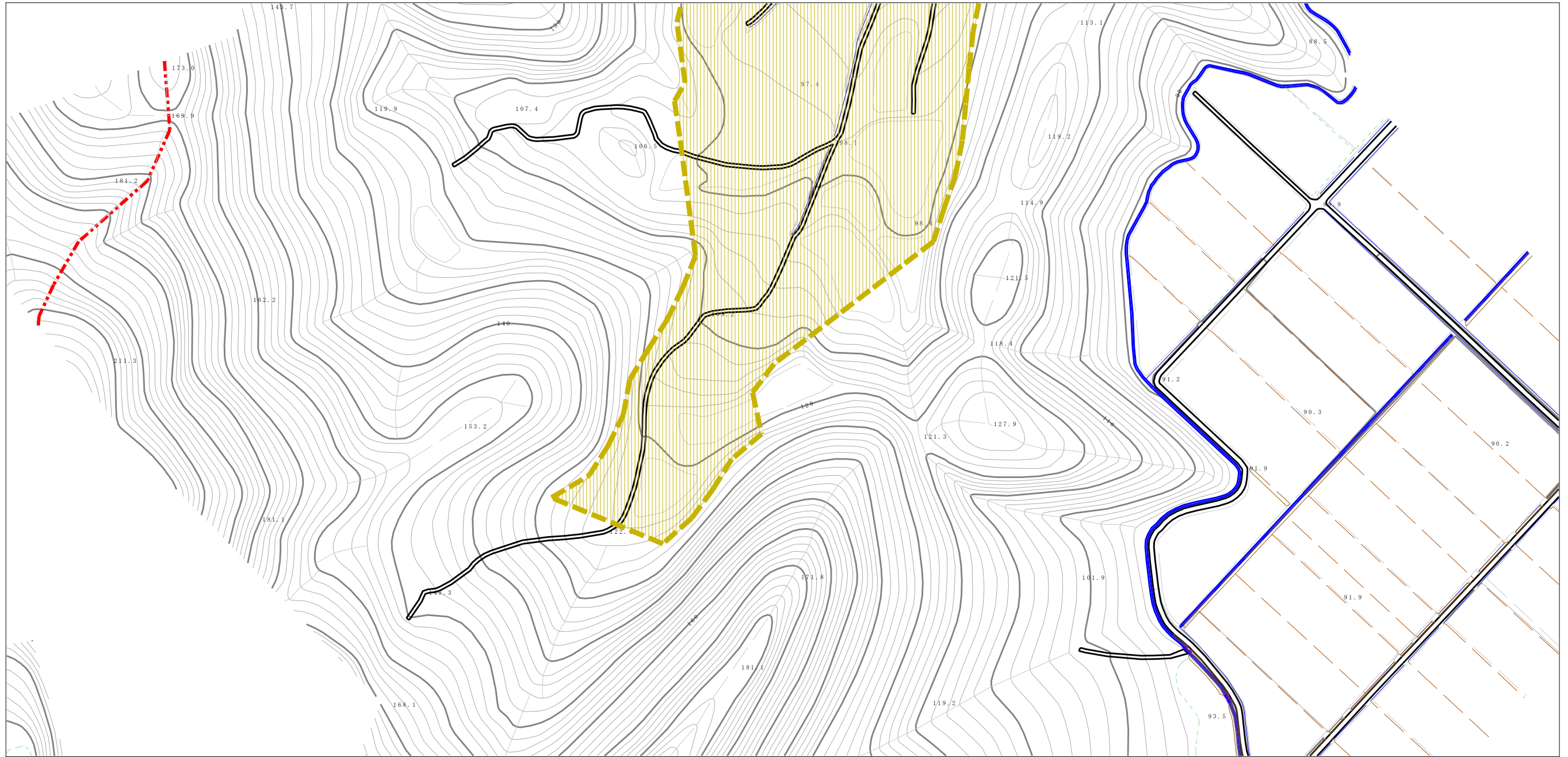
剣ヶ鼻沢

所在地


湯沢市松岡字剣ヶ鼻、銀座及び新城

この地図は、国土地理院長の承認を得て、同院発行の電子地形図25000及び電子地形図20万を複製したものである。(承認番号 平27情複、第792号)

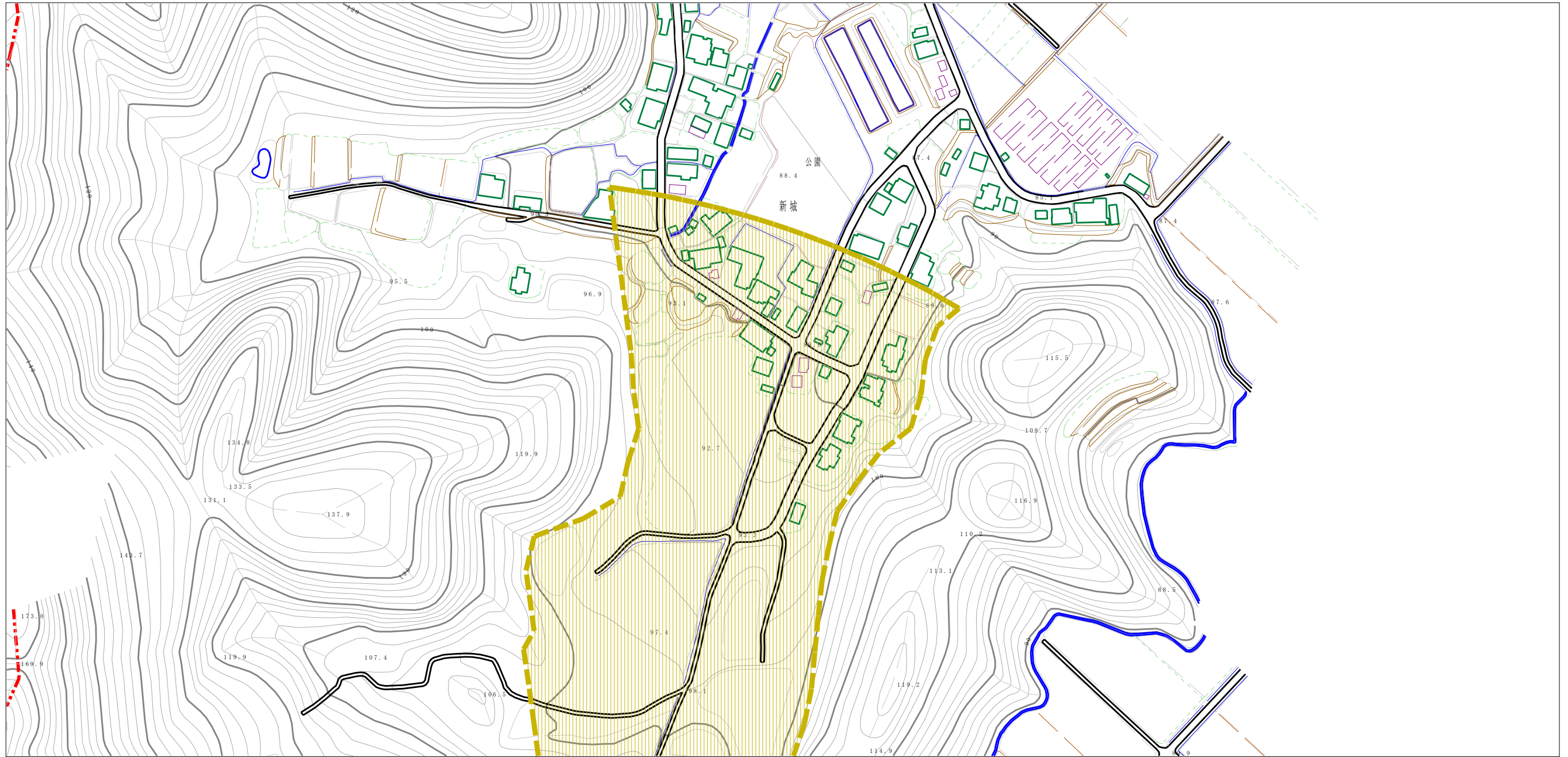
土砂災害警戒区域等の指定の公示に係る図書（その2）



0 1 × 100m

様式-2 (土) 土砂災害警戒区域 区域図 (その1)	土砂災害防止法施行令第二条の基準に該当する区域		N 縮尺 1:2,500	自然現象の種類	土石流	溪流番号	207-Ⅲ-030
				告示番号	第453号	溪流名	剣ヶ鼻沢
				告示年月日	平成28年7月26日	所在地	湯沢市松岡字剣ヶ鼻、 銀山及び新城

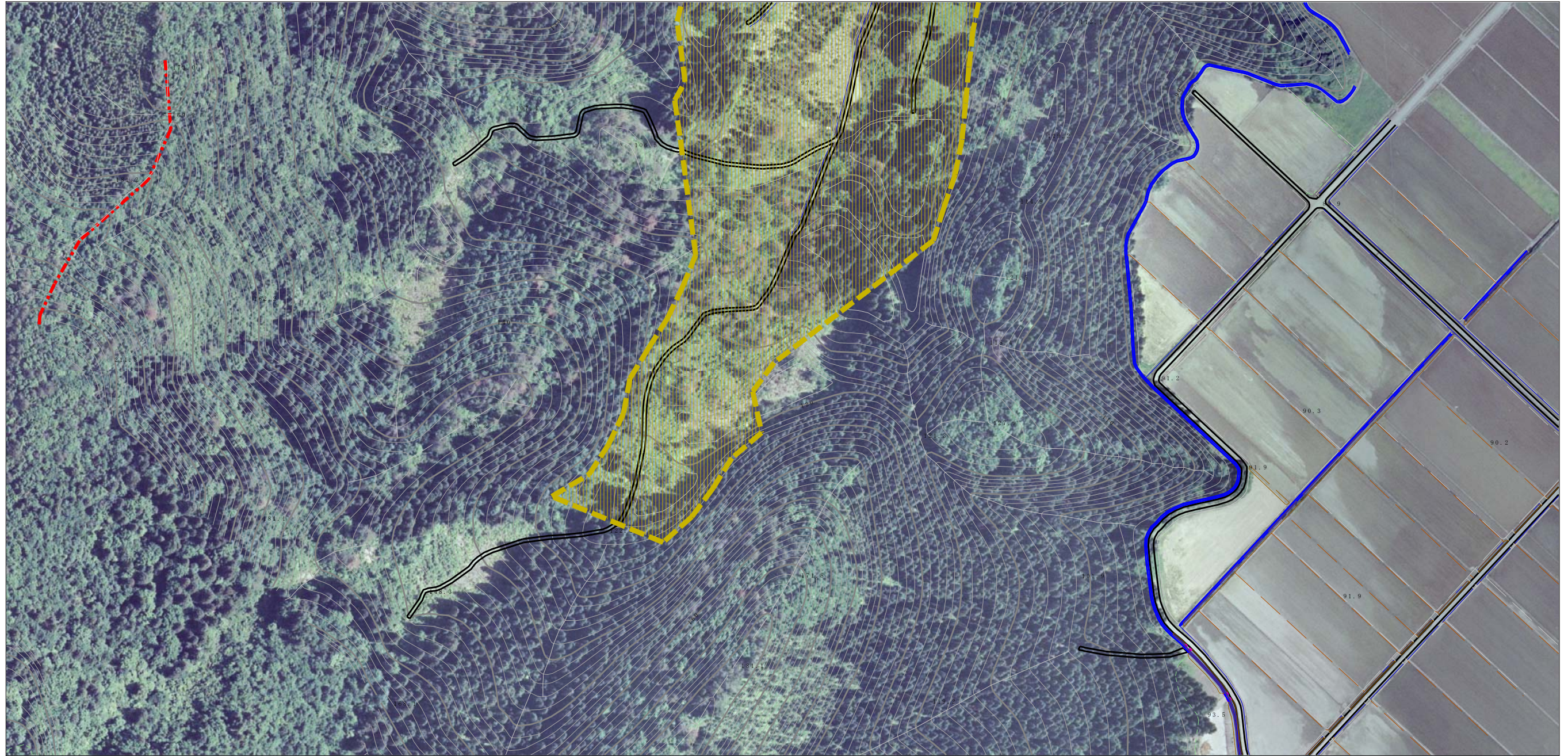
土砂災害警戒区域等の指定の公示に係る図書（その2）



0 1 × 100m

様式-2 (土) 土砂災害警戒区域 区域図 (その1)	土砂災害防止法施行令第二条の基準に該当する区域		N 縮尺 1:2,500	自然現象の種類	土石流	溪流番号	207-Ⅲ-030
				告示番号	第453号	溪流名	剣ヶ鼻沢
				告示年月日	平成28年7月26日	所在地	湯沢市松岡字剣ヶ鼻、 銀山及び新城

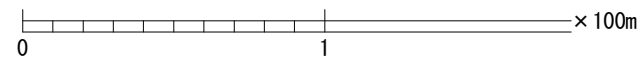
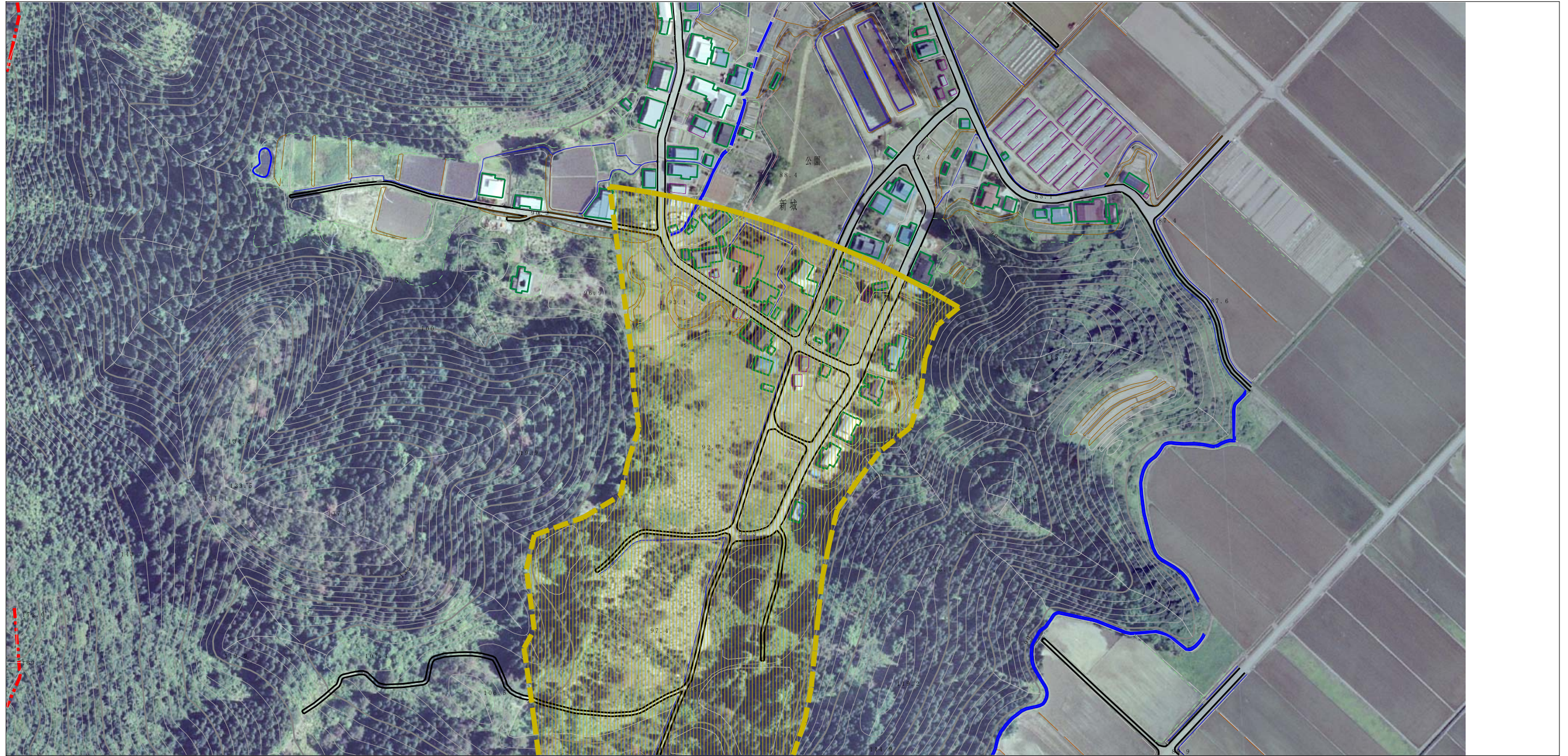
土砂災害警戒区域等の指定の公示に係る図書（その2）



0 1 × 100m

様式-2 (土) 土砂災害警戒区域 区域図 (その2)	土砂災害防止法施行令第二条の基準に該当する区域		 N 縮尺 1:2,500	自然現象の種類	土石流	溪流番号	207-Ⅲ-030
				告示番号	第453号	溪流名	剣ヶ鼻沢
				告示年月日	平成28年7月26日	所在地	湯沢市松岡字剣ヶ鼻、 銀山及び新城

土砂災害警戒区域等の指定の公示に係る図書（その2）



様式-2 (土) 土砂災害警戒区域 区域図 (その2)	土砂災害防止法施行令第二条の基準に該当する区域		N 縮尺 1:2,500	自然現象の種類	土石流	溪流番号	207-Ⅲ-030
				告示番号	第453号	溪流名	剣ヶ鼻沢
				告示年月日	平成28年7月26日	所在地	湯沢市松岡字剣ヶ鼻、 銀山及び新城

