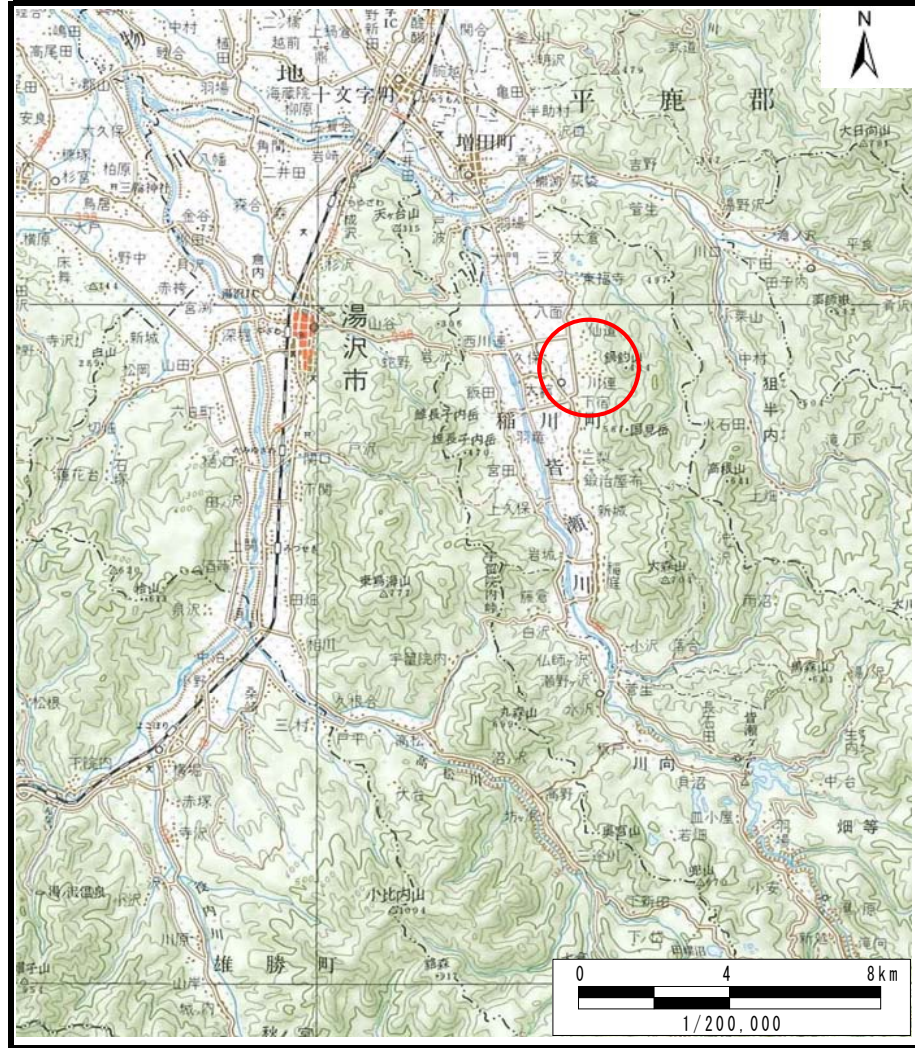
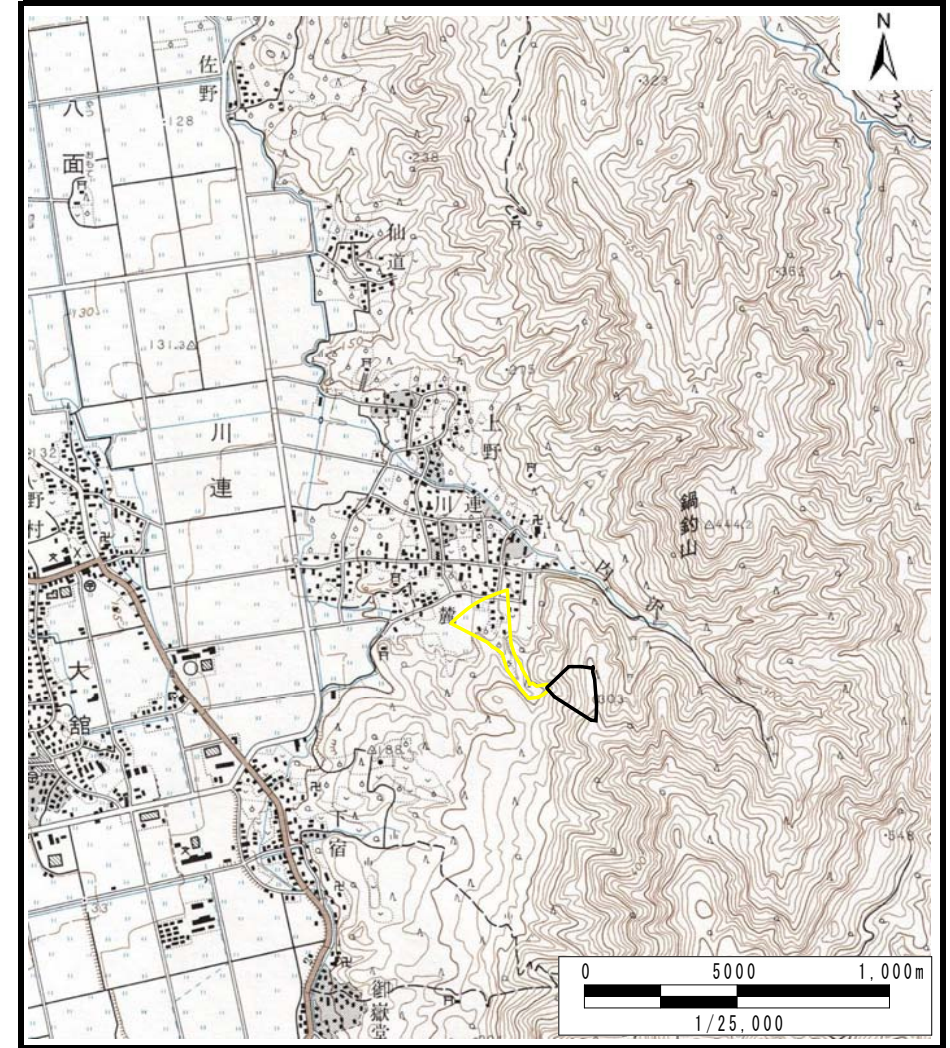


# 土砂災害警戒区域等の指定の公示に係る図書（その1）



(1/200,000)



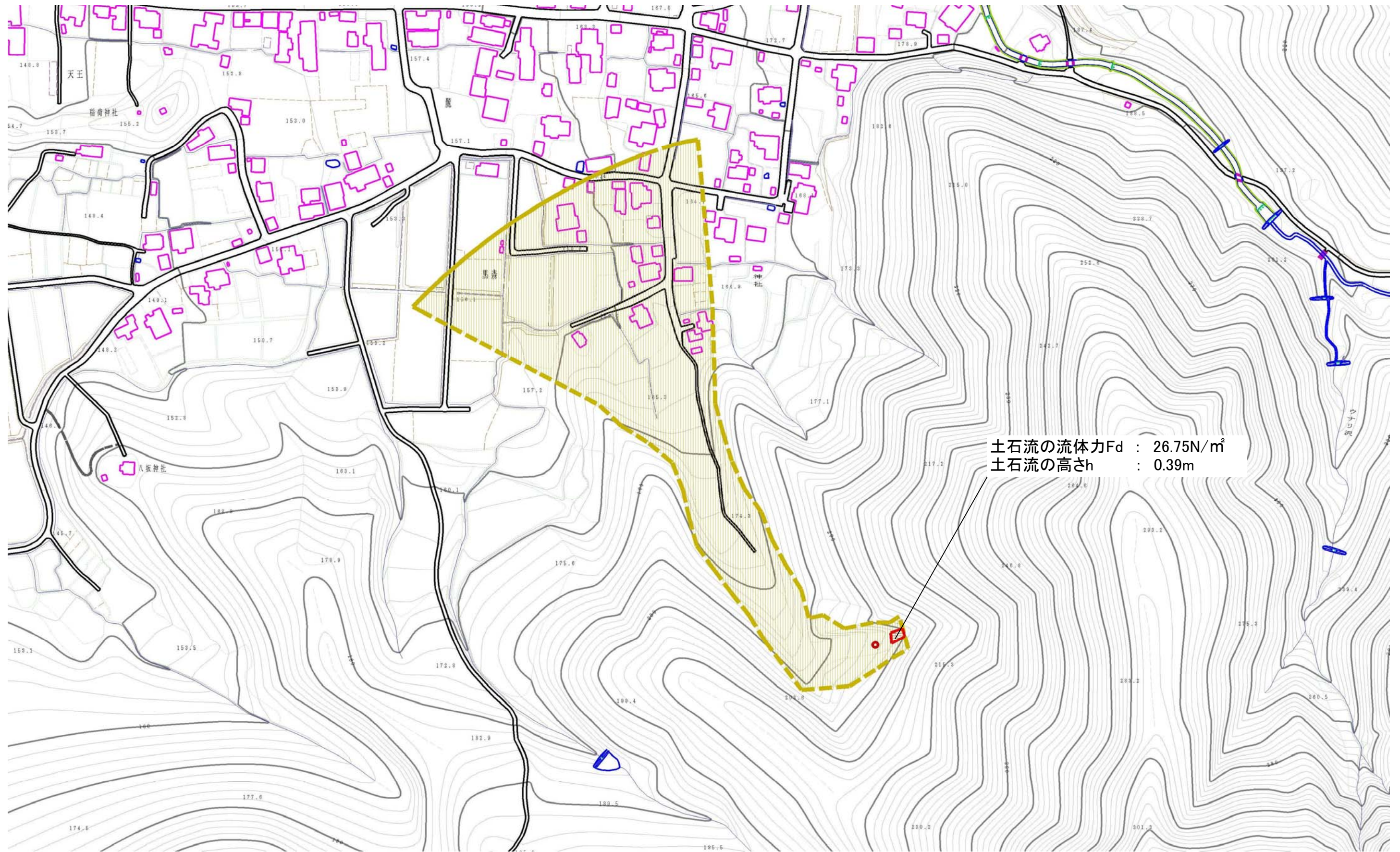
(1/25,000)

様式-1 (土)  
土砂災害警戒区域・土砂災害特別警戒区域 位置図

自然現象の種類	土石流
溪流番号	461-I-021
溪流名	替沢5
所在地	湯沢市川連町字麓、黒森, 千本杉及び上黒森

この地図は、国土地理院長の承認を得て、同院発行の20万分の1地勢図及び2万5千分の1地形図を複製したものである。（承認番号 平24 東複、第 15 号）

# 土砂災害警戒区域等の指定の公示に係る図書（その2）

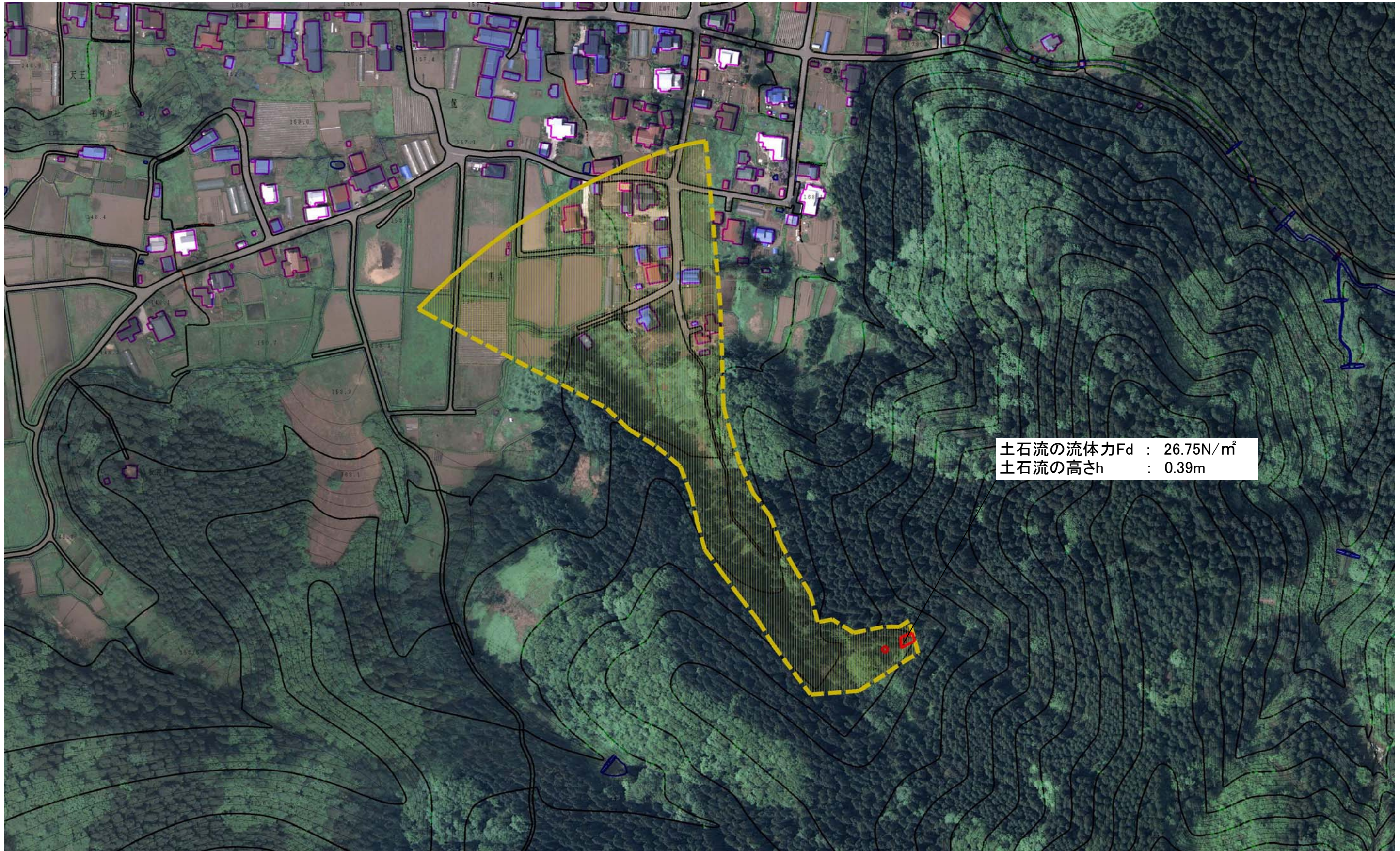


土石流の流体力 $F_d$  : 26.75N/m<sup>2</sup>  
 土石流の高さ : 0.39m



様式-2(土) 土砂災害警戒区域・土砂災害特別警戒区域 区域図	土砂災害防止法施行令第二条の基準に該当する区域		縮尺 1:2,500	自然現象の種類 土石流	溪流番号 461-I-021
	土砂災害防止法施行令第三条の基準に該当する区域			告示番号 第604号	溪流名 桙沢5
	土砂災害防止法施行令第三条の基準に該当する区域			告示年月日 平成25年12月27日	所在地 湯沢市川連町字籠、黒森千本杉及び上黒森
	その他の区域				

# 土砂災害警戒区域等の指定の公示に係る図書（その2）



土石流の流体力 $F_d$  :  $26.75\text{N/m}^2$   
 土石流の高さ $h$  :  $0.39\text{m}$



## 参考資料

土砂災害防止法施行令第二条の基準に該当する区域		 縮尺 1:2,500	自然現象の種類	土石流	溪流番号	461-I-021
土砂災害防止法施行令第三条の基準に該当する区域			告示番号	第604号	溪流名	禁沢5
土砂災害防止法施行令第三条の基準に該当する区域			告示年月日	平成25年12月27日	所在地	湯沢市川連町字籠、黒森、千本杉及び上黒森
その他の区域						