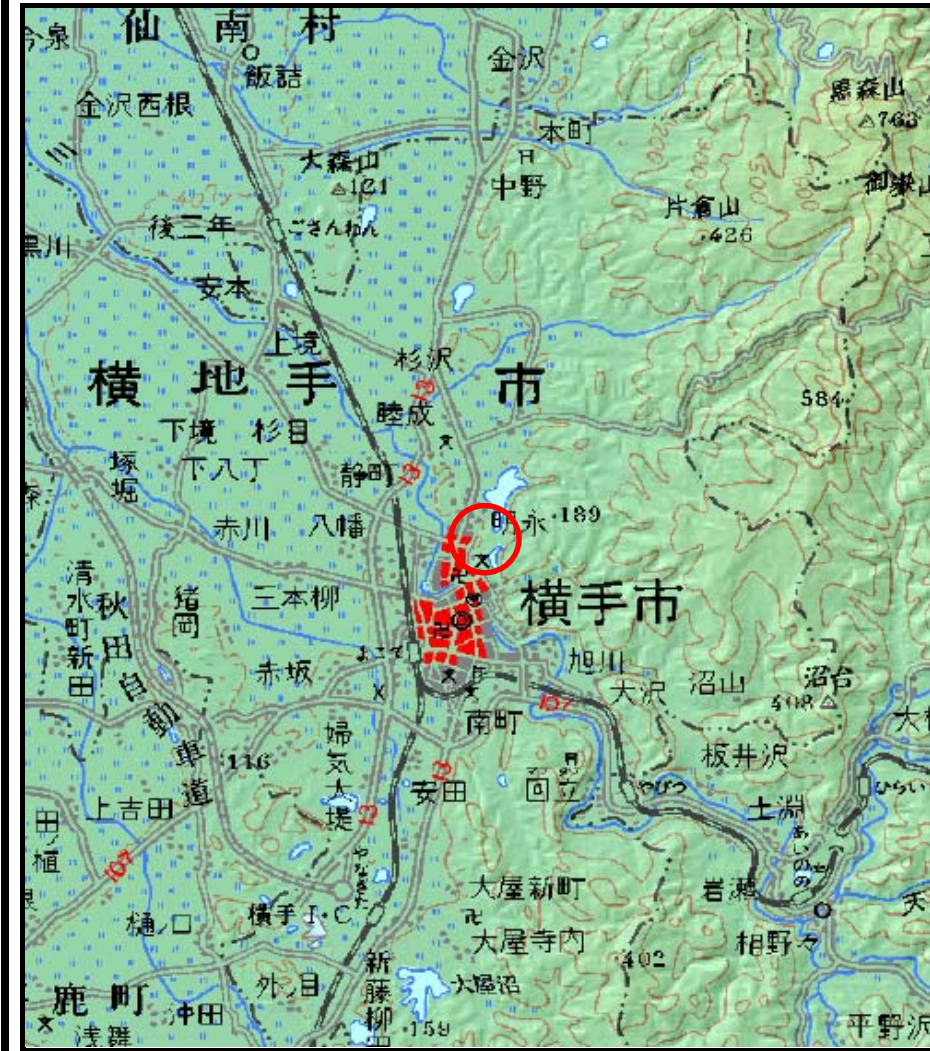
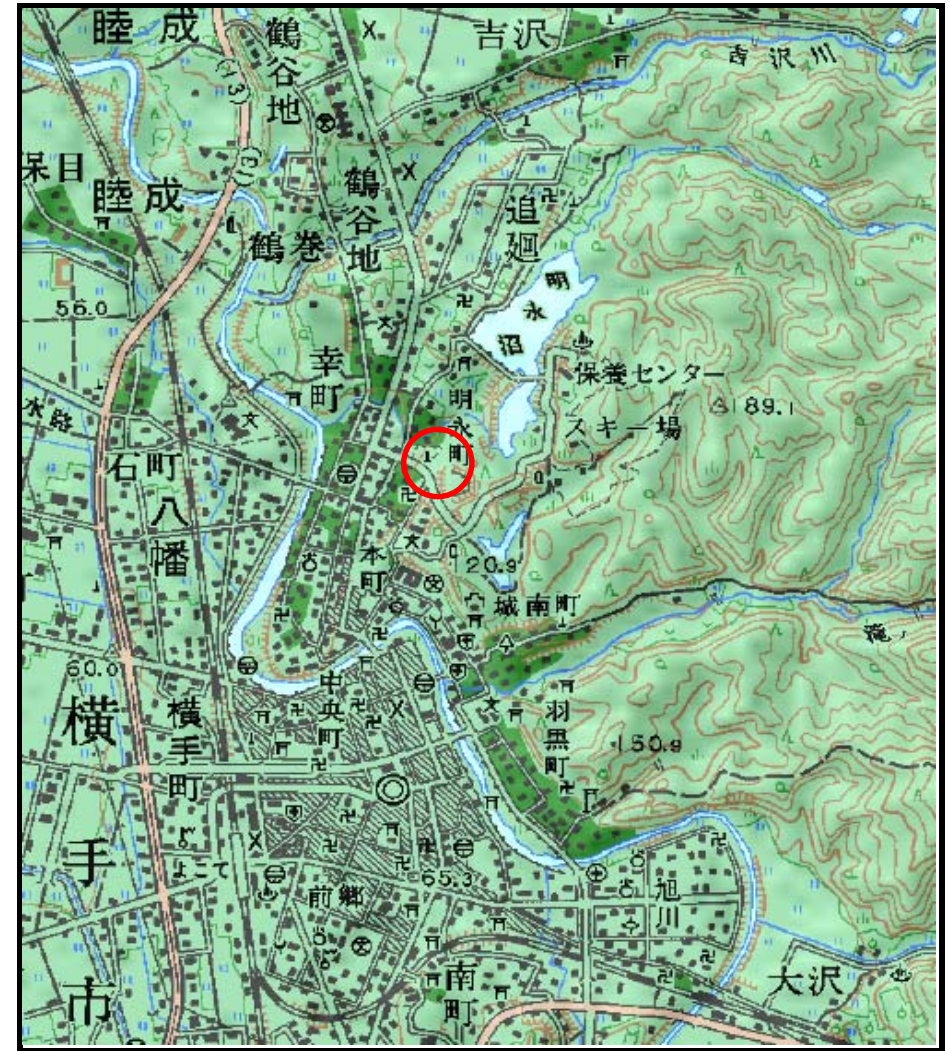


# 土砂災害警戒区域等の指定の公示に係る図書（その1）



(1/200,000)



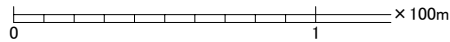
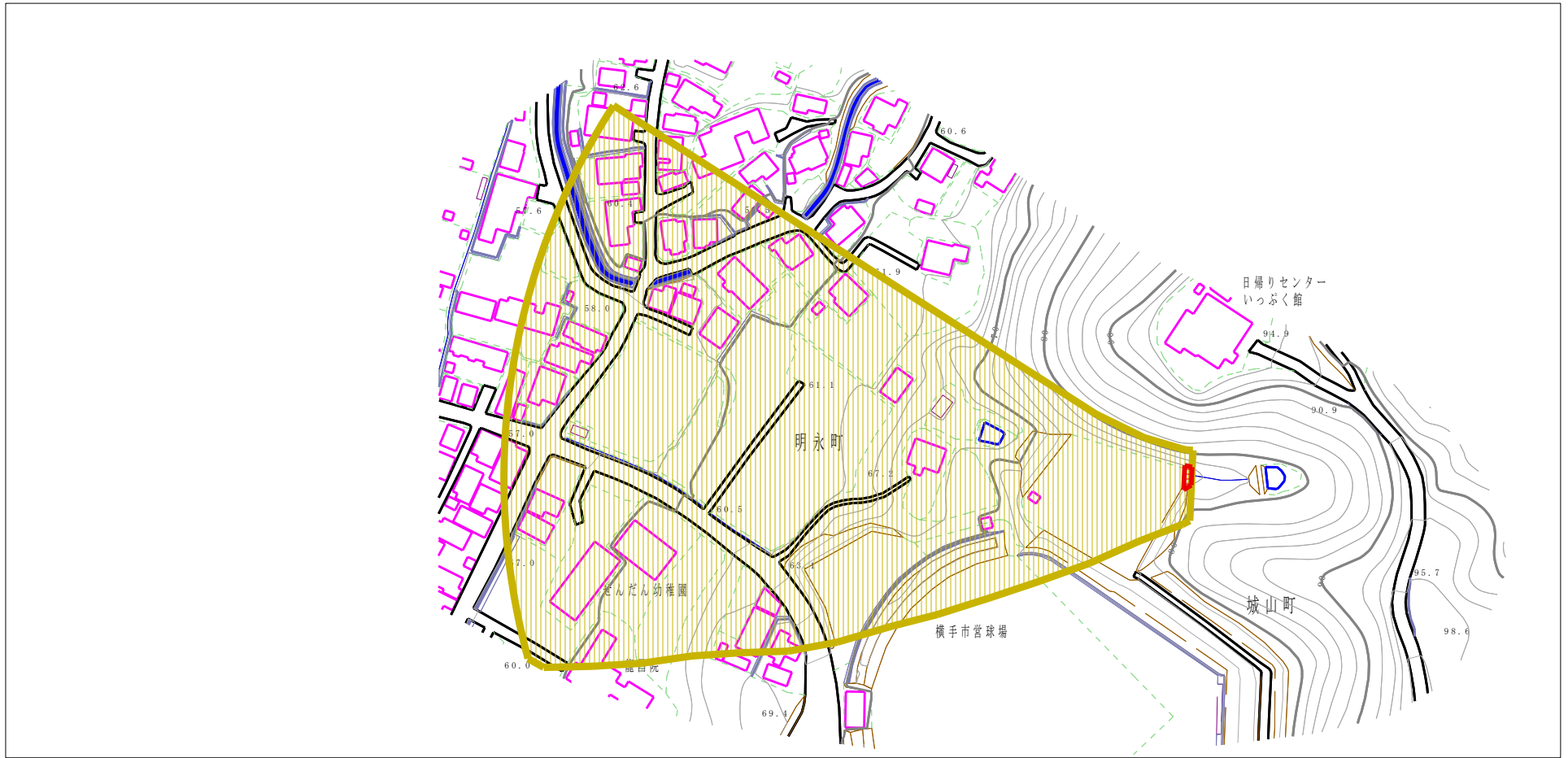
(1/25,000)

様式-1 (土)  
土砂災害警戒区域・土砂災害特別警戒区域 位置図

自然現象の種類	土石流
溪流番号	203-1-009
溪流名	熊の堂沢
所在地	秋田県横手市城山町及び明永町及び幸町

この地図は、国土地理院長の承認を得て、同院発行の20万分の1地勢図及び2万5千分の1地形図を複製したものである。(承認番号 平19総複、第379号)

# 土砂災害警戒区域等の指定の公示に係る図書（その2）



様式一(土)

土砂災害警戒区域・土砂災害特別警戒区域図

土砂災害防止法施行令第二条の基準に該当する区域  
(土砂災害警戒区域)

土砂災害防止法施行令第三条の基準に該当する区域  
(土砂災害特別警戒区域)

その他の区域



縮尺  
1:2,500

自然現象の種類

告示番号

告示年月日

土石流

第149号

平成20年3月28日

溪流番号

溪流名

所在地

203-I-009

熊の堂沢

秋田県横手市城山町及び明永町及び幸町

# 参考資料（その3）



0 1 × 100m

参考資料	土砂災害防止法施行令第二条の基準に該当する区域 (土砂災害警戒区域)		N 縮尺 1:2,500	自然現象 の種類	土石流	溪流番号	203-I-009
	土砂災害防止法施行令第三条の基準に該当する区域 (土砂災害特別警戒区域)			告示番号	第149号	溪流名	熊の堂沢
	土砂災害防止法施行令第二十条の基準に該当する区域 (土砂災害警戒区域)			告示年月日	平成20年3月28日	所在地	秋田県横手市城山町及び明永町及び幸町

## 土砂災害警戒区域等の指定の公示に係る図書(その3)

区分番号	力の大きさのうち 最大のもの(kN/m <sup>2</sup> )	土石流の高さ(m)
NO.0	24.2	0.5
NO.1	18.9	0.4
NO.2	14.0	0.4
NO.3	12.7	0.2
NO.4	5.3	0.2
NO.5	3.0	0.2
NO.6	1.9	0.2
NO.7	1.1	0.2
NO.8	1.0	0.2
NO.9	0.9	0.2
NO.10	0.8	0.2
NO.11	0.8	0.2
NO.12	0.9	0.2
NO.13	0.9	0.2
NO.14	0.9	0.2
NO.15	0.7	0.2

様式 - 3(土)

建築物の構造の規制に必要な衝撃に関する事項

自然現象の種類

土石流

箇所番号

203-I-009

告示番号

第149号

箇所名

熊ノ堂沢

告示年月日

平成20年3月28日

所在地

秋田県横手市城山町及び明永町及び幸町