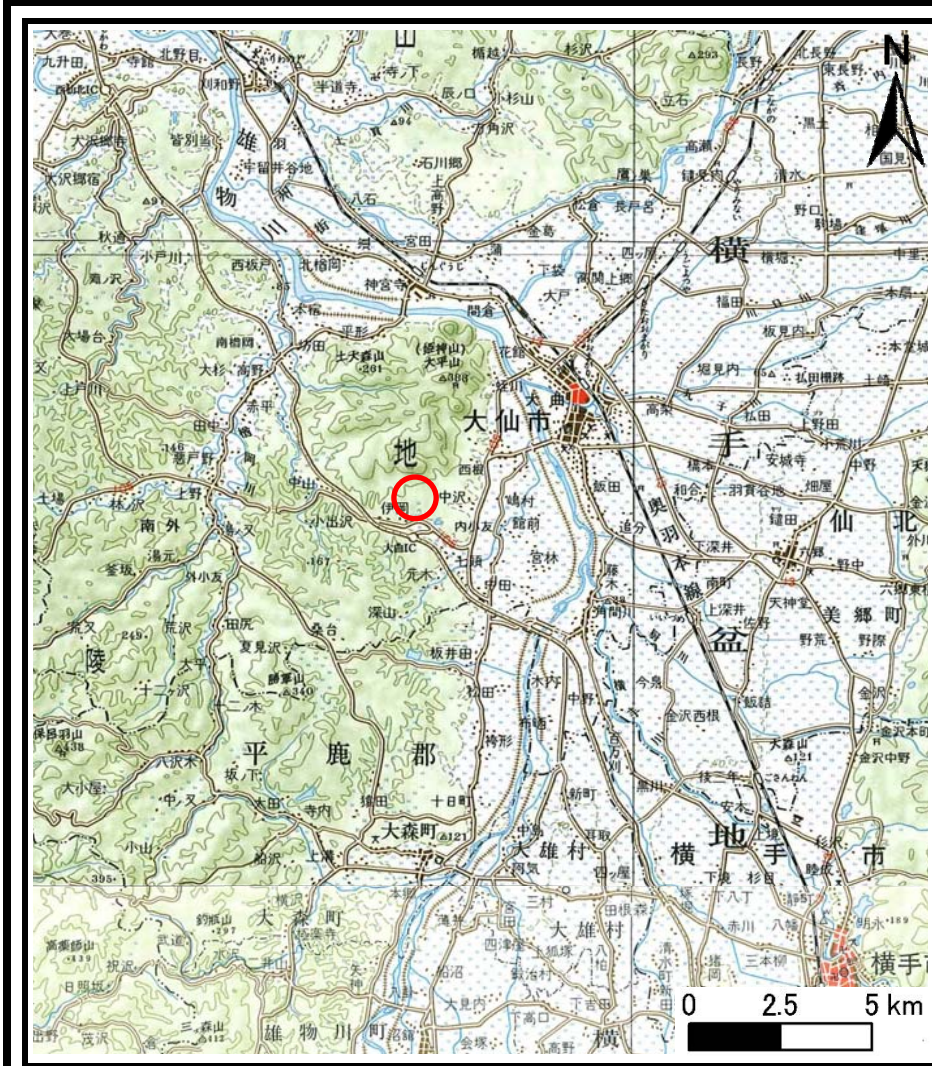
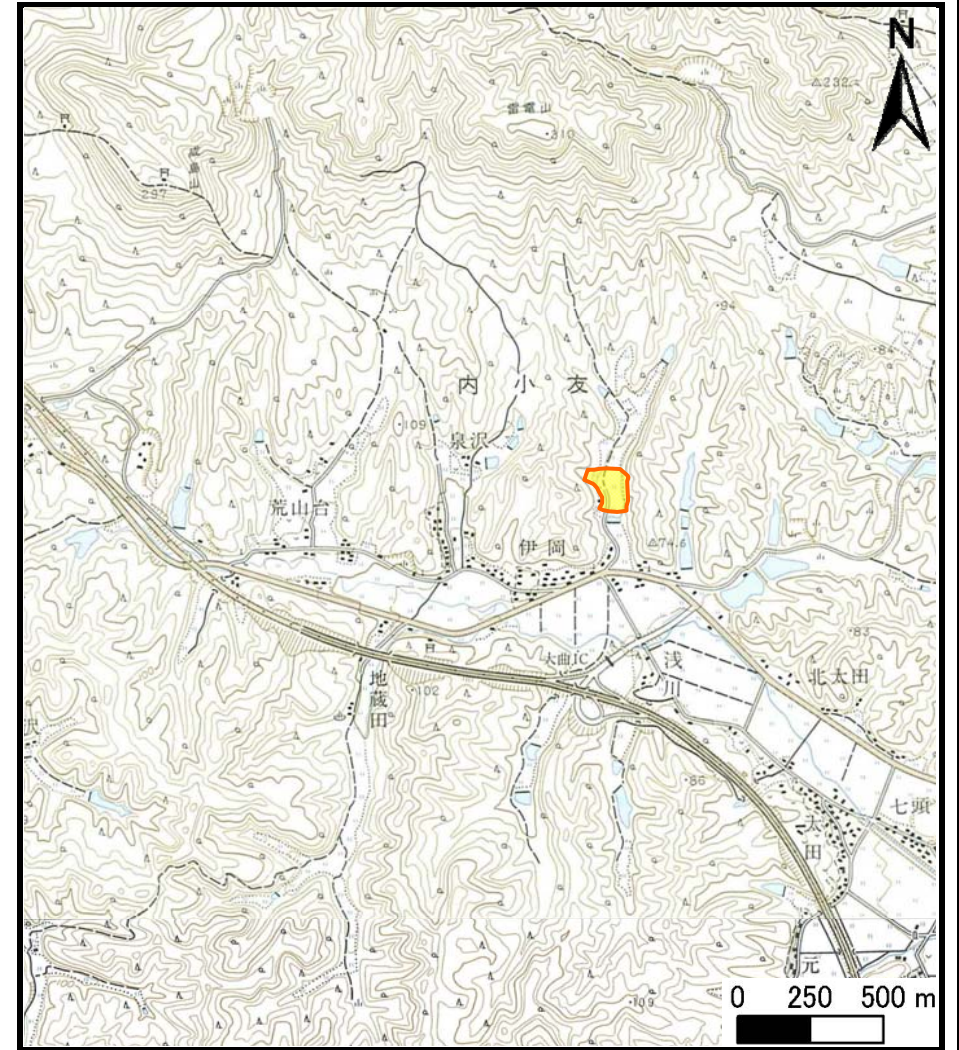


# 土砂災害警戒区域等の指定の公示に係る図書（その1）



(1/200,000)

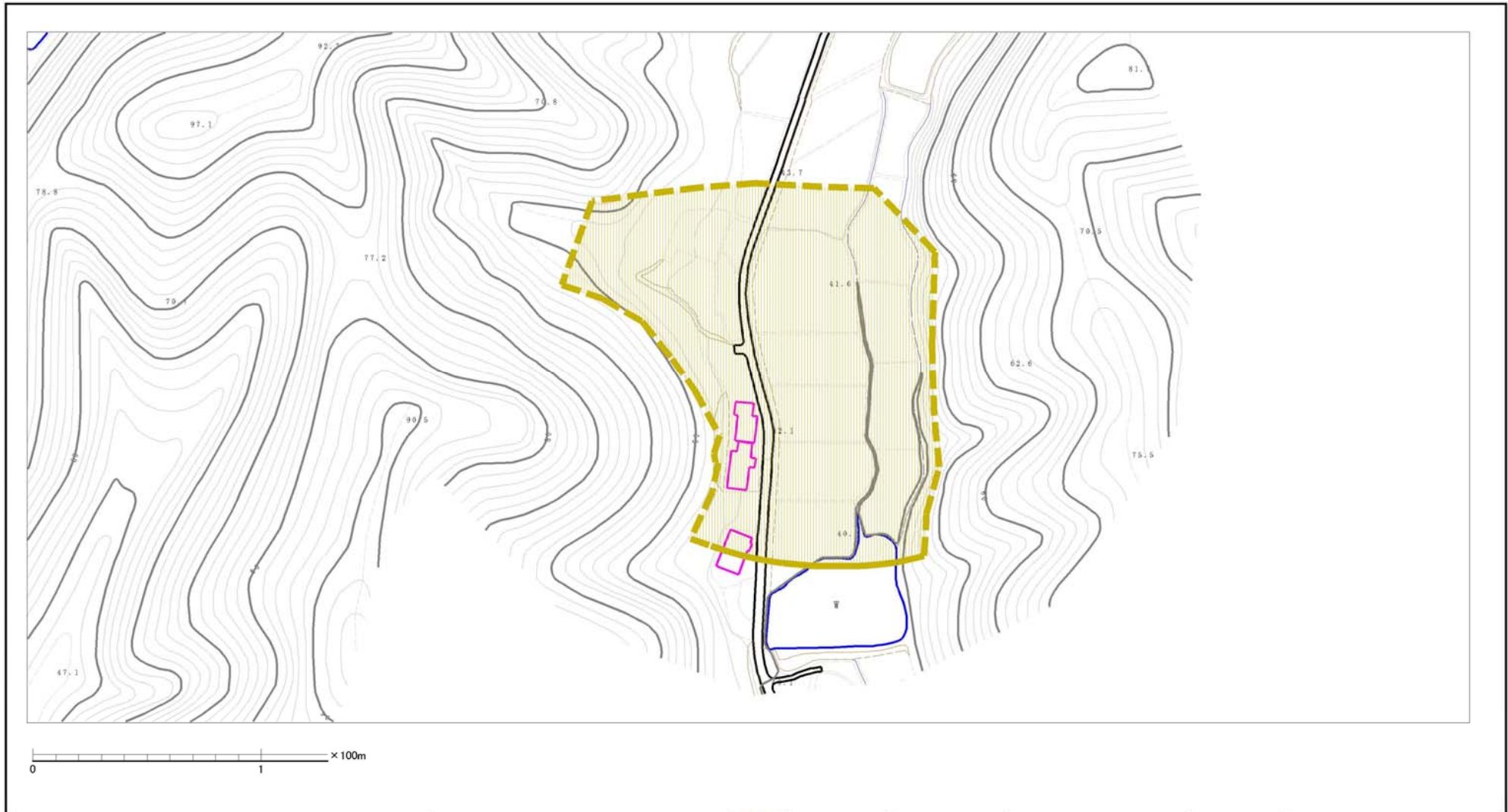


(1/25,000)

様式-1 (土)  
土砂災害警戒区域 位置図

自然現象の種類	土石流
溪流番号	208-Ⅲ-007
溪流名	内小友沢 7
所在地	大仙市内小友字鳥海沢

## 土砂災害警戒区域等の指定の公示に係る図書（その2）



様式-2(土) 土砂災害警戒区域 区域図	土砂災害防止法施行令第二条の基準に該当する区域 (土砂災害警戒区域)		N  縮尺 1:2,500	自然現象の種類 土石流	溪流番号 208-Ⅲ-007	告示番号 第150号	溪流名 内小友沢7
					告示年月日 平成22年3月26日	所在地 大仙市内小友字鳥海沢	

参考資料（その3）



0 1 ×100m

様式-2(土)

土砂災害警戒区域 区域図

土砂災害防止法施行令第二条の基準に該当する区域  
(土砂災害警戒区域)



縮尺  
1:2,500

自然現象の種類	土石流	溪流番号	208-Ⅲ-007
告示番号	第150号	溪流名	内小友沢7
告示年月日	平成22年3月26日	所在地	大仙市内小友字鳥海沢