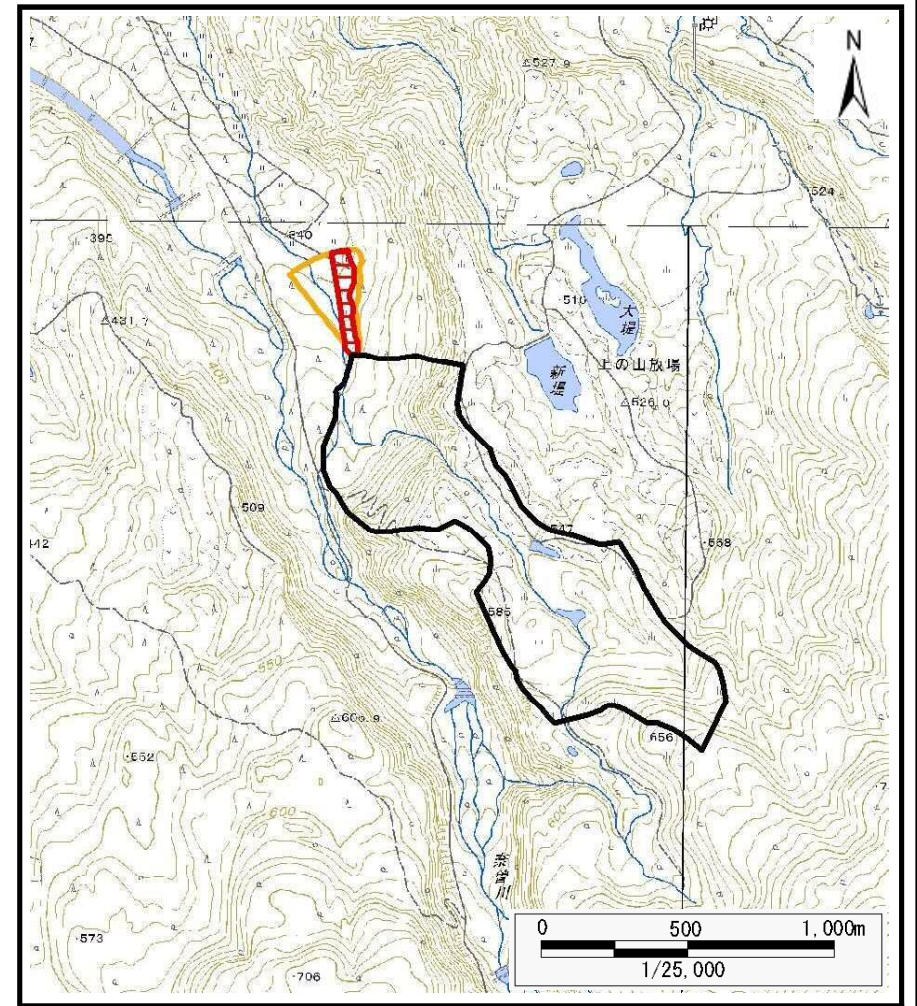


土砂災害警戒区域等の指定の公示に係る図書（その1）



(1/200,000)



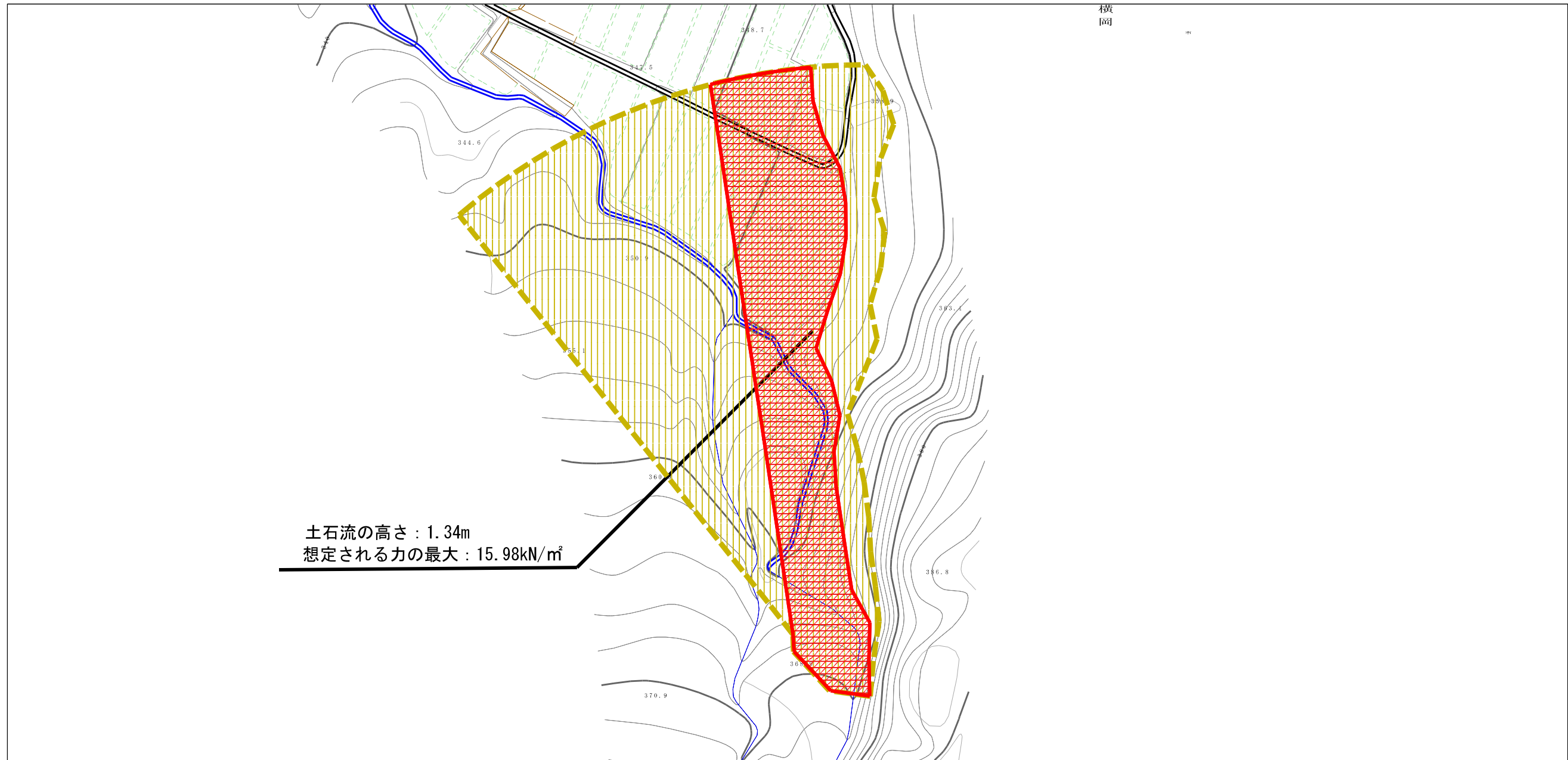
(1/25,000)

様式-1 (土)
土砂災害警戒区域・土砂災害特別警戒区域 位置図

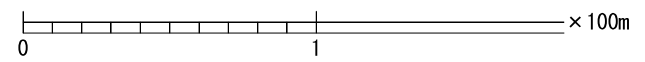
自然現象の種類	土石流
溪流番号	I-1445(403-I-002)
溪流名	横岡沢
所在地	秋田県にかほ市象潟町横岡字落ノ下、瓜谷地及び滝ノ沢

この地図は、国土地理院長の承認を得て、同院発行の数値地図200000(地図画像)及び電子地形図25000を複製したものである。(承認番号 平28情複、第1086号)

土砂災害警戒区域等の指定の公示に係る図書（その2）

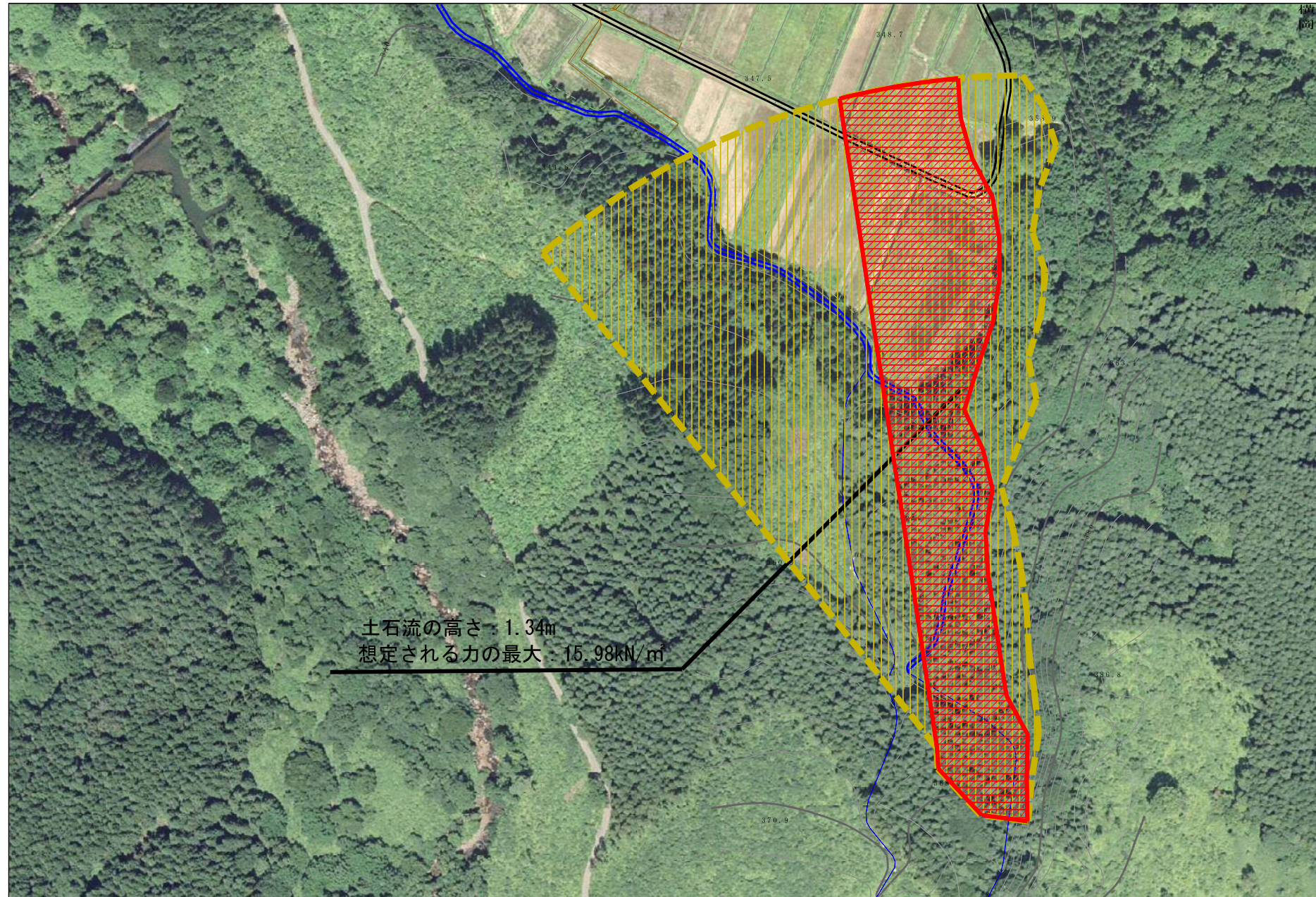


土石流の高さ：1.34m
 想定される力の最大：15.98kN/m²

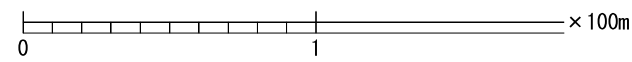


様式-2 (土) 土砂災害警戒区域・土砂災害特別警戒区域 区域図	土砂災害防止法施行令第二条の基準に該当する区域		N 縮尺 1:2,500	自然現象の種類	土石流	溪流番号	I-1445(403-I-002)
	土砂災害防止法施行令第三条の基準に該当する区域	 		告示番号	第553号	溪流名	横岡沢
	それ以外の区域			告示年月日	平成29年12月19日	所在地	秋田県にかほ市象潟町横岡字落ノ下、瓜谷地及び滝ノ沢

参考資料 (その3)



土石流の高さ: 1.34m
 想定される力の最大: 15.98kN/m²



参考資料	土砂災害防止法施行令第二条の基準に該当する区域		N 縮尺 1:2,500	自然現象の種類	土石流	溪流番号	I-1445(403-I-002)
	土砂災害防止法施行令第三条の基準に該当する区域			告示番号	第553号	溪流名	横岡沢
	それ以外の区域			告示年月日	平成29年12月19日	所在地	秋田県にかほ市象潟町横岡字落ノ下、瓜谷地及び滝ノ沢

