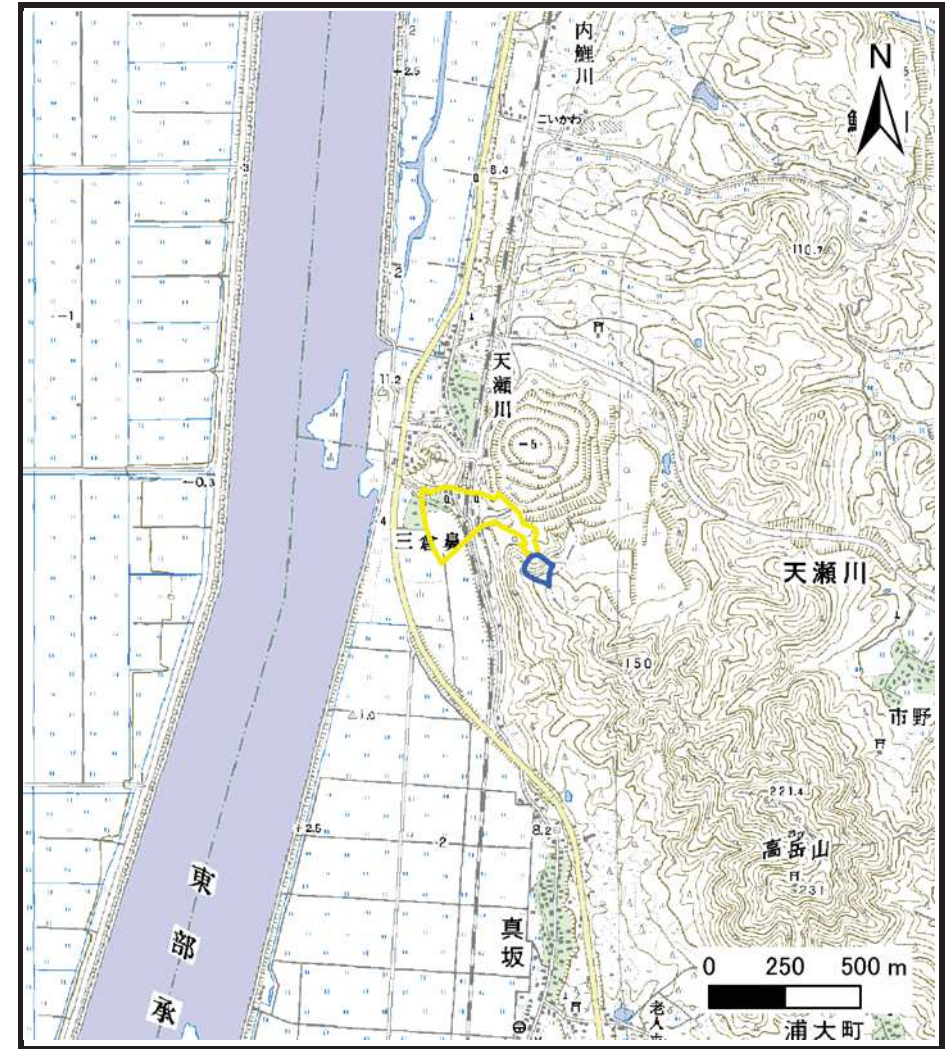


# 土砂災害警戒区域等の指定の公示に係る図書（その1）



(1/200,000)



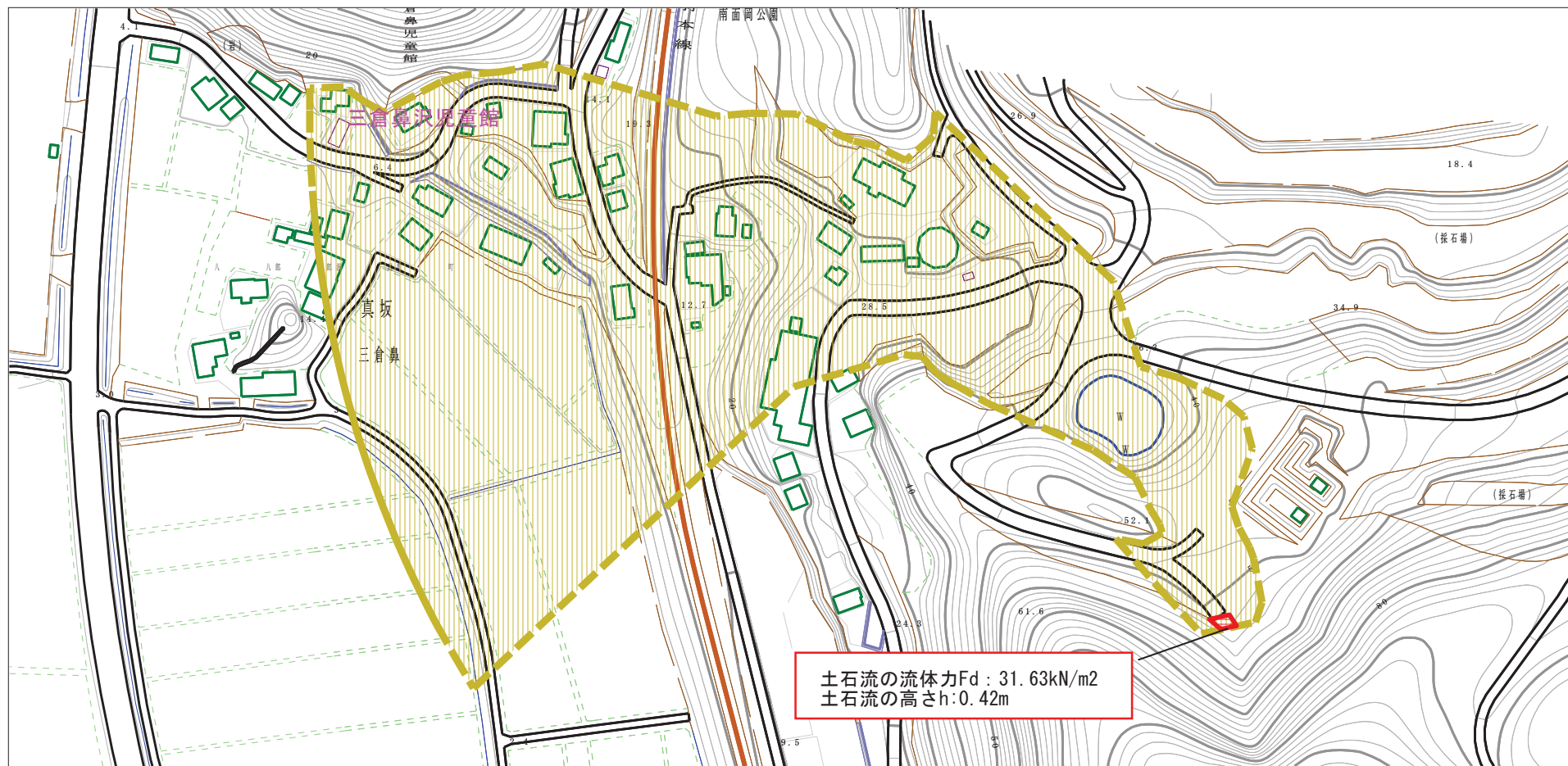
(1/25,000)

様式-1 (土)  
土砂災害警戒区域・土砂災害特別警戒区域 位置図

自然現象の種類	土石流
溪流番号	I-1322
溪流名	三倉鼻
所在地	南秋田郡八郎潟町真坂字三倉鼻及び鳥越

この地図は、国土地理院長の承認を得て、同院発行の20万分の1・2万5千分の1の地形図を複製したものである。（認証番号 平24東複、第78号）

# 土砂災害警戒区域等の指定の公示に係る図書（その2）



土石流の流体力 $F_d$  : 31.63kN/m<sup>2</sup>  
土石流の高さ $h$ :0.42m

0 100m × 100m

様式-2 (土)

土砂災害警戒区域・土砂災害特別警戒区域図

土砂災害防止法施行令第二条の基準に該当する区域

土砂災害防止法施行令第三条の基準に該当する区域

土石流の高さが1mを超える場合、土石等の移動による力が50kN/m<sup>2</sup>を超える区域

土石流の高さが1mを超える場合、土石等の移動による力が50kN/m<sup>2</sup>以下の区域

それ以外の区域



縮尺  
1:2,500

自然現象の種類

告示番号

告示年月日

土石流

第486号

平成27年11月10日

溪流番号

溪流名

所在地




I-1322

三倉鼻沢

南秋田郡八郎潟町真坂字三倉鼻  
及び鳥越

# 参考資料



参考資料	土砂災害防止法施行令第二条の基準に該当する区域		N 縮尺 1:2,500	自然現象の種類	土石流	溪流番号	I-1322
	土砂災害防止法施行令第三条の基準に該当する区域			告示番号	第486号	溪流名	三倉鼻沢
	土砂災害防止法施行令第三条の基準に該当する区域			告示年月日	平成27年11月10日	所在地	南秋田郡八郎潟町真坂字三倉鼻及び鳥越
	それ以外の区域	