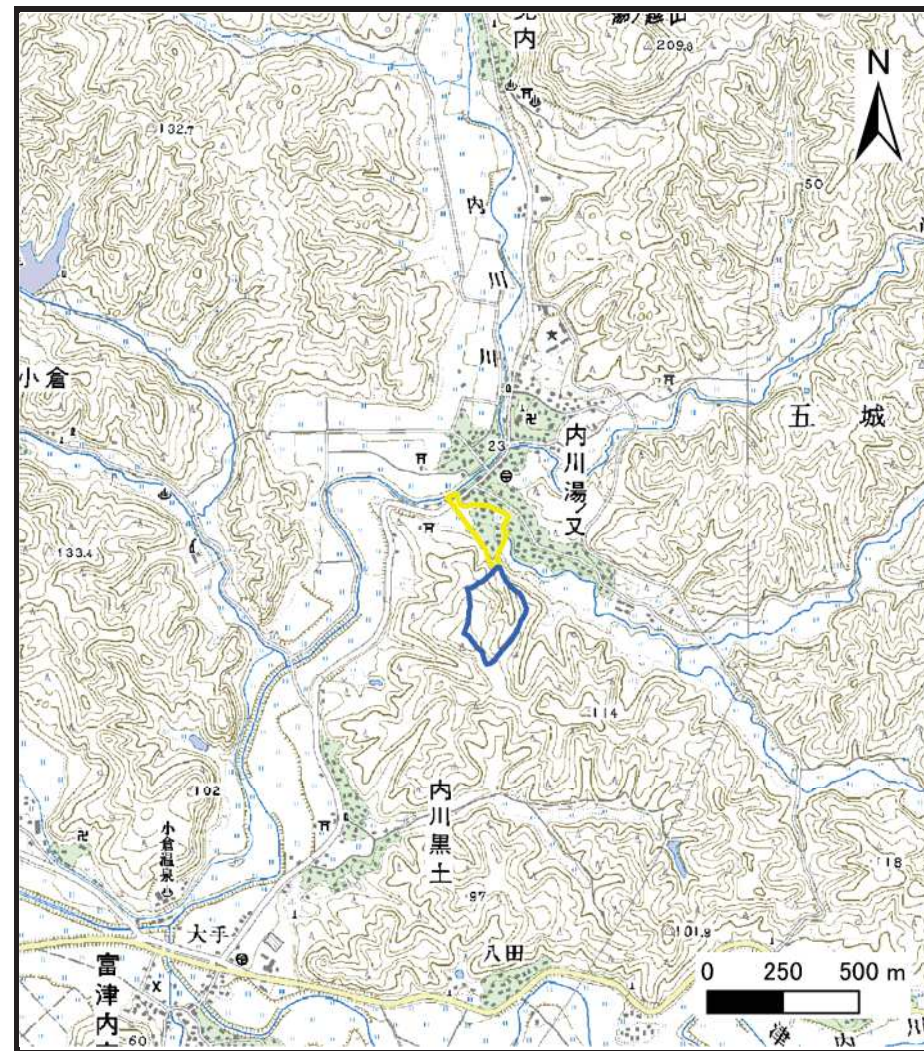


土砂災害警戒区域等の指定の公示に係る図書（その1）



(1/200,000)



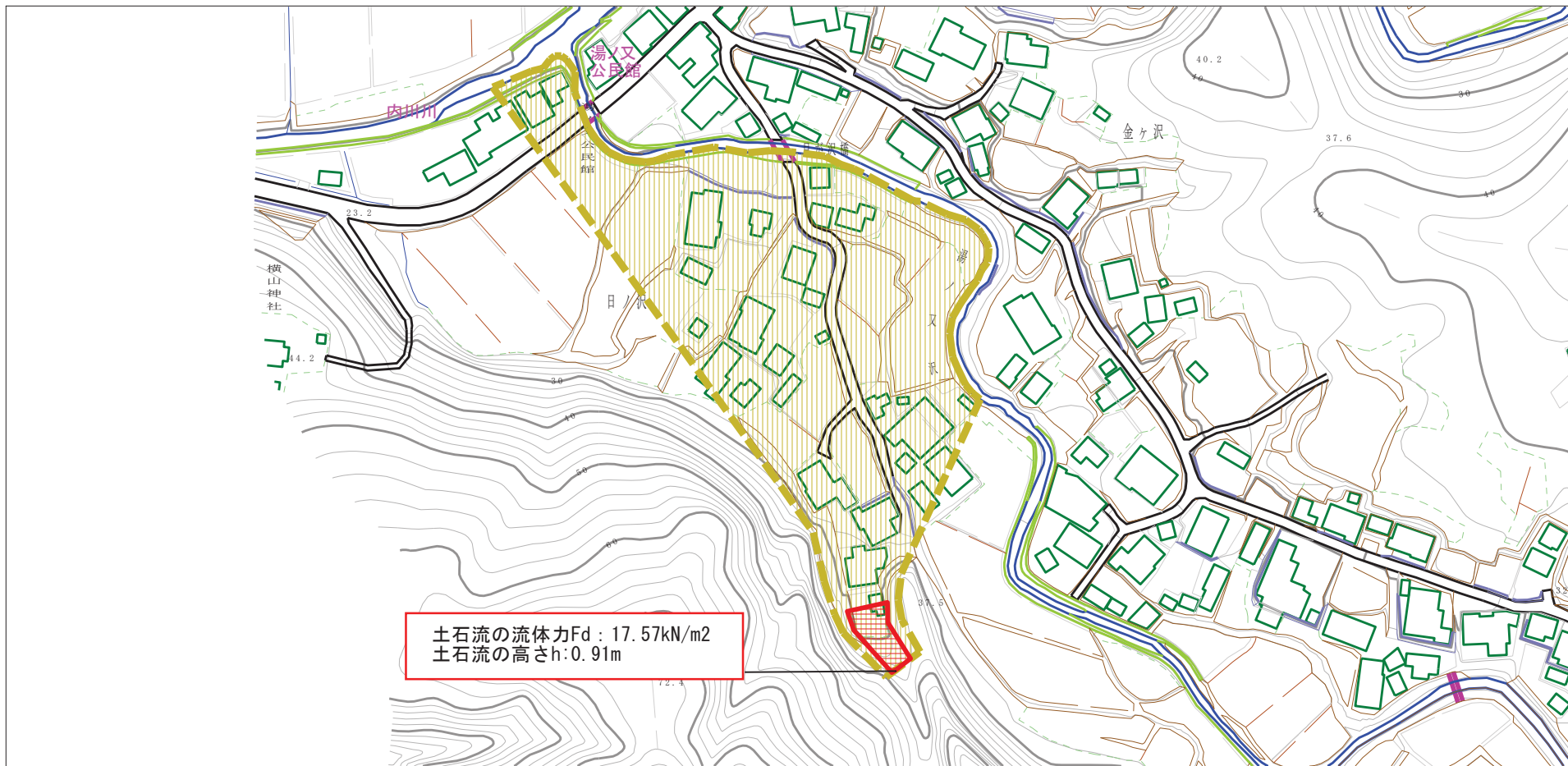
(1/25,000)

様式-1 (土)
土砂災害警戒区域・土砂災害特別警戒区域 位置図

自然現象の種類	土石流
溪流番号	II-1331
溪流名	日ノ沢
所在地	南秋田郡五城目町内川湯ノ又字日ノ沢

この地図は、国土地理院長の承認を得て、同院発行の20万分の1・2万5千分の1の地形図を複製したものである。（承認番号 平成24東複、第96号）

土砂災害警戒区域等の指定の公示に係る図書（その2）



様式-2 (土)

土砂災害警戒区域・土砂災害特別警戒区域図

土砂災害防止法施行令第二条の基準に該当する区域

土砂災害防止法施行令第三条の基準に該当する区域

土石流の高さが1mを超える場合、土石等の移動による力が50kN/m²を超える区域

土石流の高さが1mを超える場合、土石等の移動による力が50kN/m²以下の区域

それ以外の区域



縮尺
1:2,500

自然現象の種類

告示番号

告示年月日

土石流

第49号

平成28年1月22日

溪流番号

溪流名

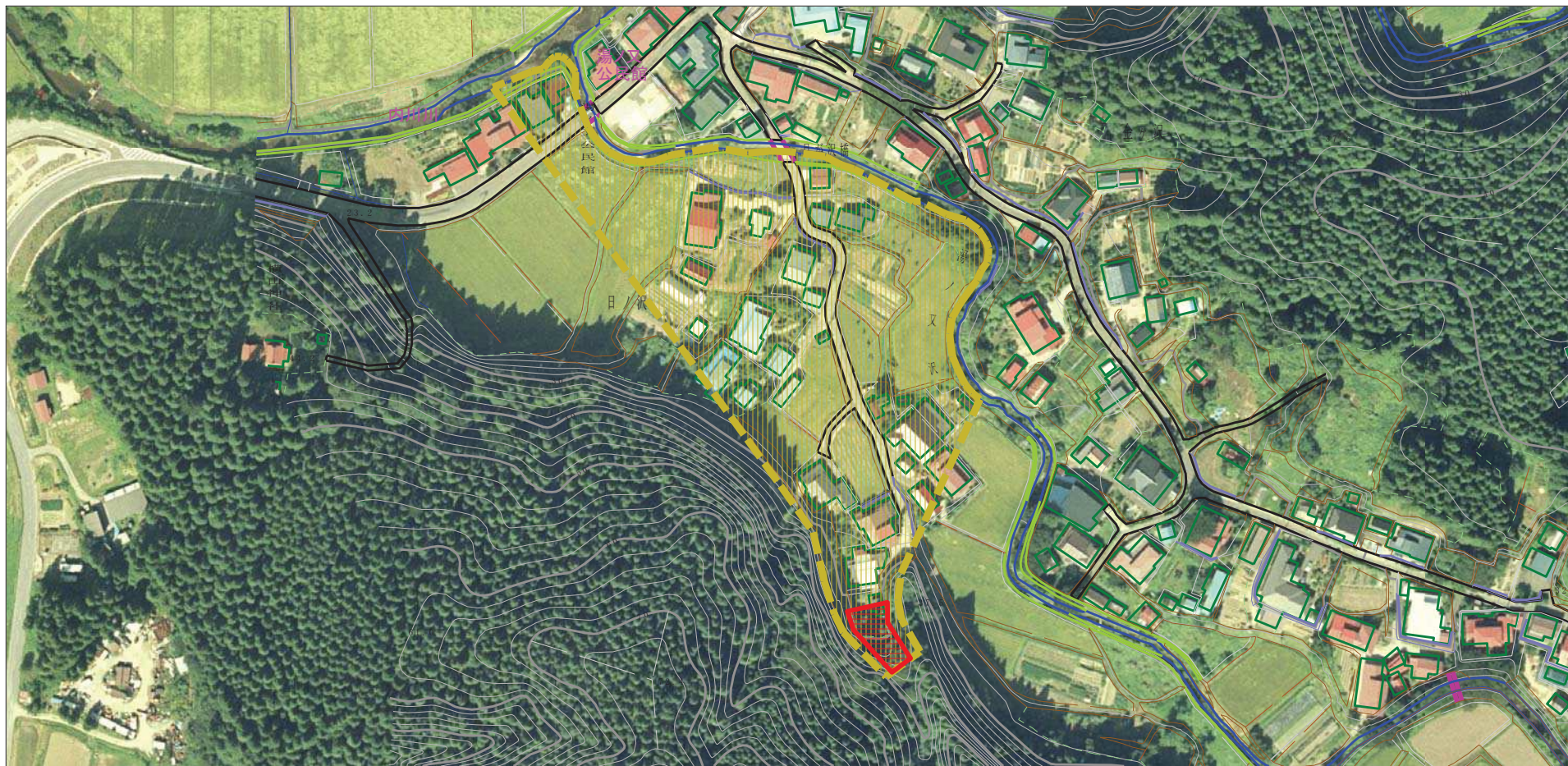
所在地

II-1331

日ノ沢

南秋田郡五城目町内川湯ノ又字日ノ沢

参考資料



参考資料

土砂災害防止法施行令第三 条の基準に該 当する区域	土砂災害防止法施行令第二条の基準に該当する区域		N 縮尺 1:2,500	自然現象 の種類	土石流	溪流番号	Ⅱ-1331
	土石流の高さが1mを超える場合、土石等の 移動による力が50kN/m ² を超える区域			告示番号	第49号	溪流名	日ノ沢
	土石流の高さが1mを超える場合、土石等の 移動による力が50kN/m ² 以下の区域			告示年月日	平成28年1月22日	所在地	南秋田郡五城目町内川湯ノ又字日ノ沢
	それ以外の区域						

土砂災害警戒区域等の指定の公示に係わる図書(その3)

区分番号	力の大きさのうち 最大のもの (kN/m ²)	土石流の高さ (m)
No.0	17.57	0.91
No.1	13.22	0.70
No.2	11.28	0.64
No.3	10.69	0.63
No.4	8.30	0.55
No.5	7.97	0.55
No.6	7.21	0.55
No.7	7.10	0.55
No.8	6.50	0.56
No.9	5.62	0.56
No.10	5.02	0.57
No.11	4.05	0.60
No.12	2.78	0.67
No.13	2.40	0.70
No.14	0.00	0.00
No.15	0.00	0.00
No.16	0.00	0.00

様式-3(土) 建築物の構造の規制に必要な衝撃に関する事項	自然現象の種類	土石流	溪流番号	II-1331
	公示番号	第49号	溪流名	日ノ沢沢
	公示年月日	平成28年1月22日	所在地	南秋田郡五城目町内川湯ノ又字日ノ沢