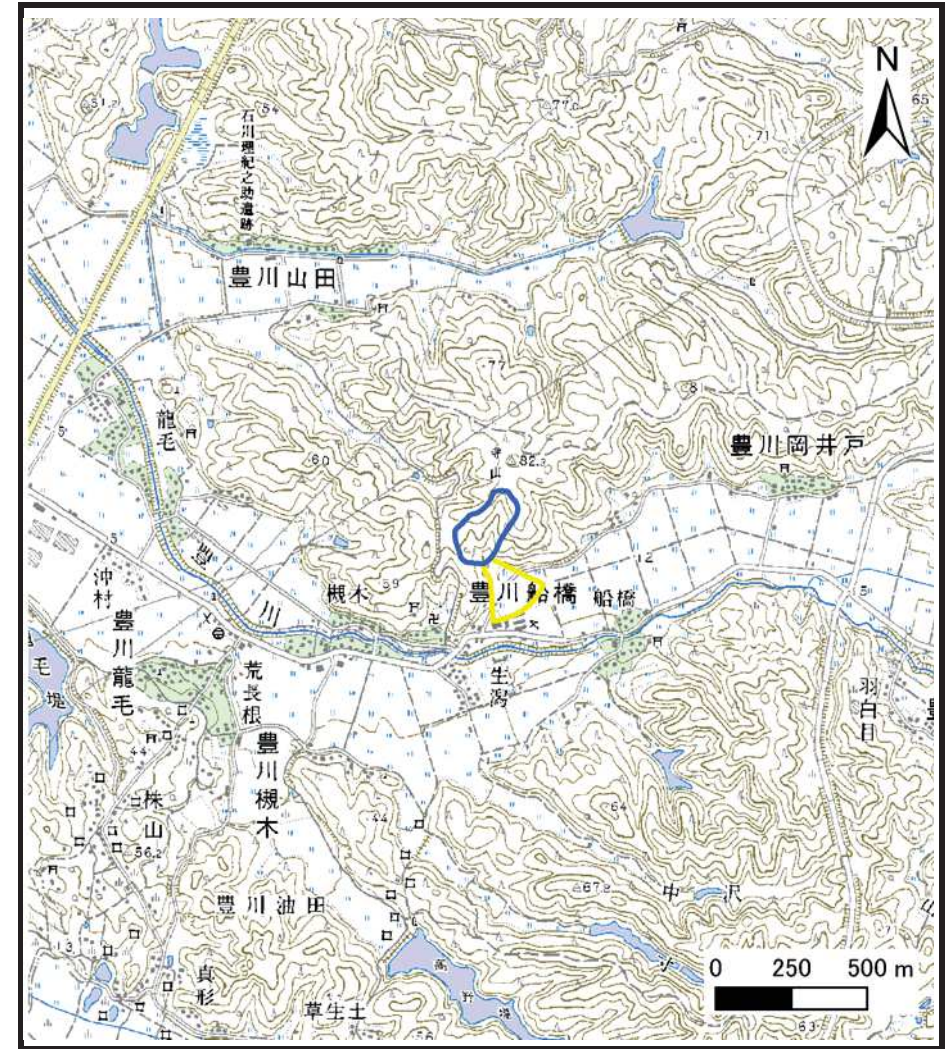


土砂災害警戒区域等の指定の公示に係る図書（その1）



(1/200,000)



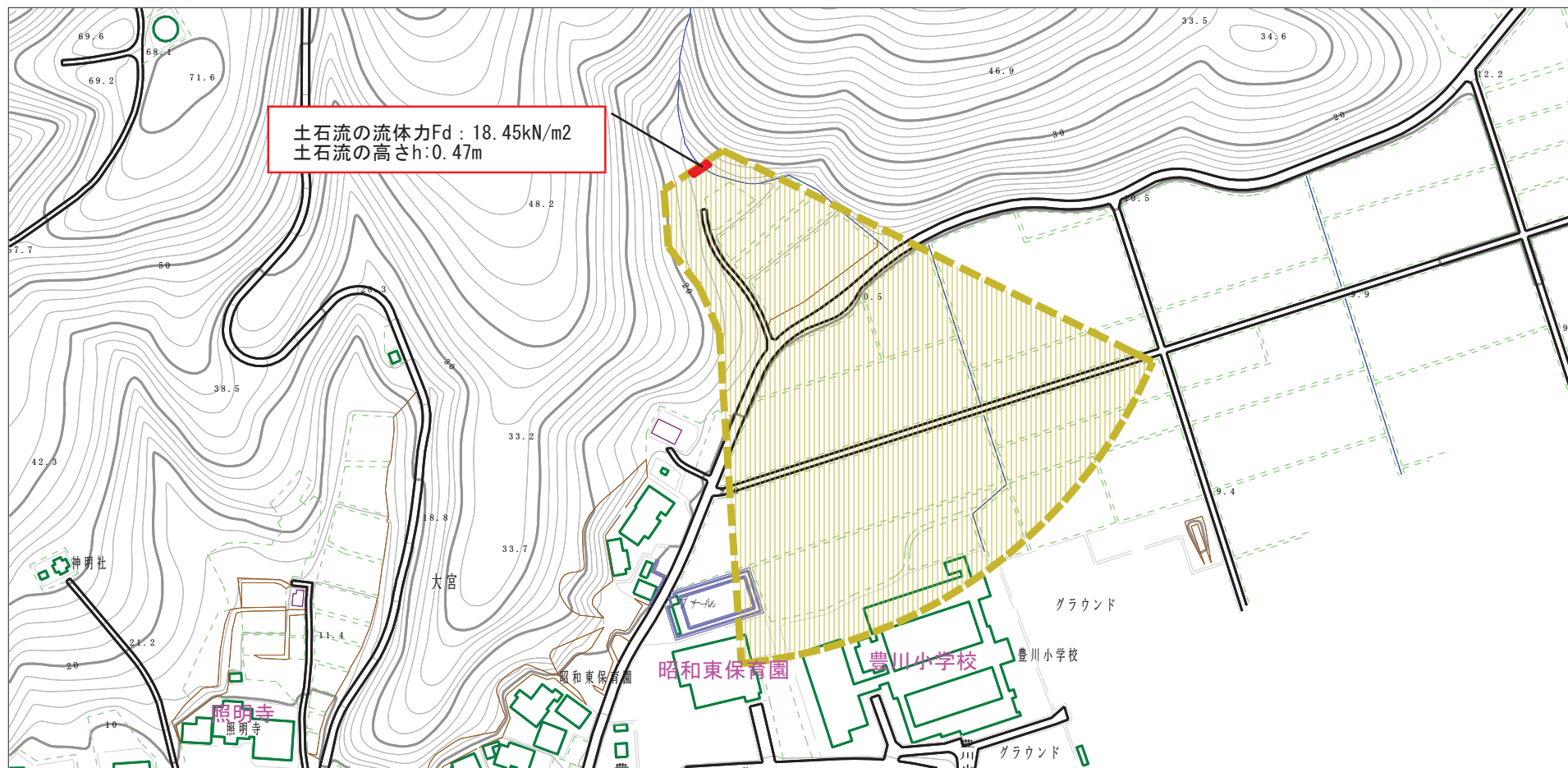
(1/25,000)

様式-1 (土)
土砂災害警戒区域・土砂災害特別警戒区域 位置図

自然現象の種類	土石流
溪流番号	Ⅲ-0357-1
溪流名	豊川岡井戸沢5-1
所在地	潟上市昭和豊川岡井戸字中丸

この地図は、国土地理院長の承認を得て、同院発行の20万分の1・2万5千分の1の地形図を複製したものである。（認証番号 平24東複、第78号）

土石災害警戒区域等の指定の公示に係る図書（その2）



様式-2 (土)

土石災害警戒区域・土石災害特別警戒区域
区域図

土石災害防止法施行令第二条の基準に該当する区域



縮尺
1:2,500

自然現象
の種類

土石流

溪流番号

Ⅲ-0357-1

告示番号

第486号

溪流名

豊川岡井戸沢5-1

告示年月日

平成27年11月10日

所在地

潟上市昭和豊川岡井戸字中丸

土石災害防止
法施行令第三
条の基準に該
当する区域

土石流の高さが1mを超える場合、土石等の
移動による力が50kN/mを超える区域



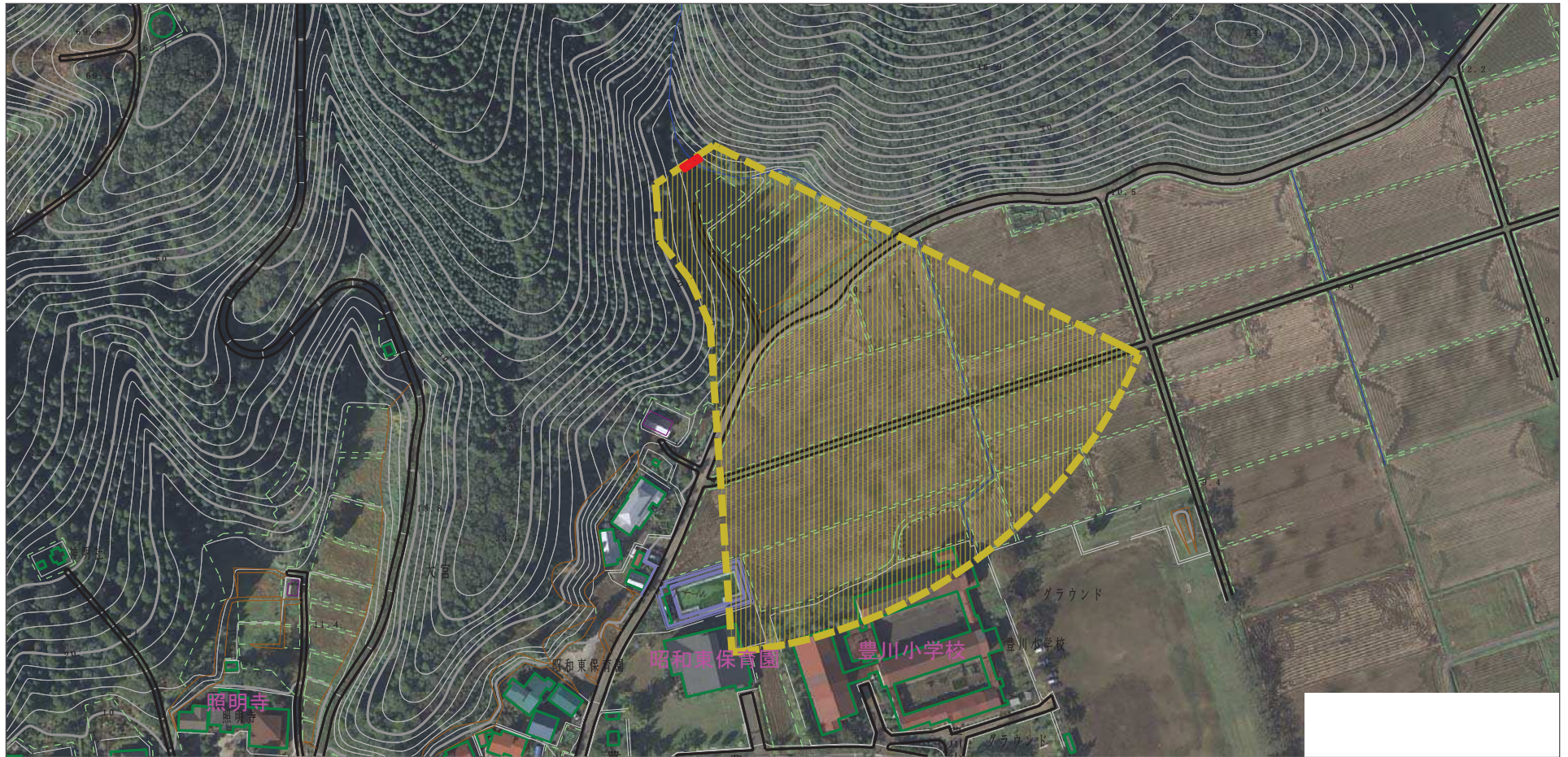
土石流の高さが1mを超える場合、土石等の
移動による力が50kN/m以下の区域







それ以外の区域



参考資料



参考資料	土砂災害防止法施行令第二条の基準に該当する区域		N  縮尺 1:2,500	自然現象の種類	土石流	溪流番号	Ⅲ-0357-1
	土砂災害防止法施行令第三条の基準に該当する区域			告示番号	第486号	溪流名	豊川岡井戸沢5-1
	それ以外の区域			告示年月日	平成27年11月10日	所在地	漏上市昭和豊川岡井戸字中丸

