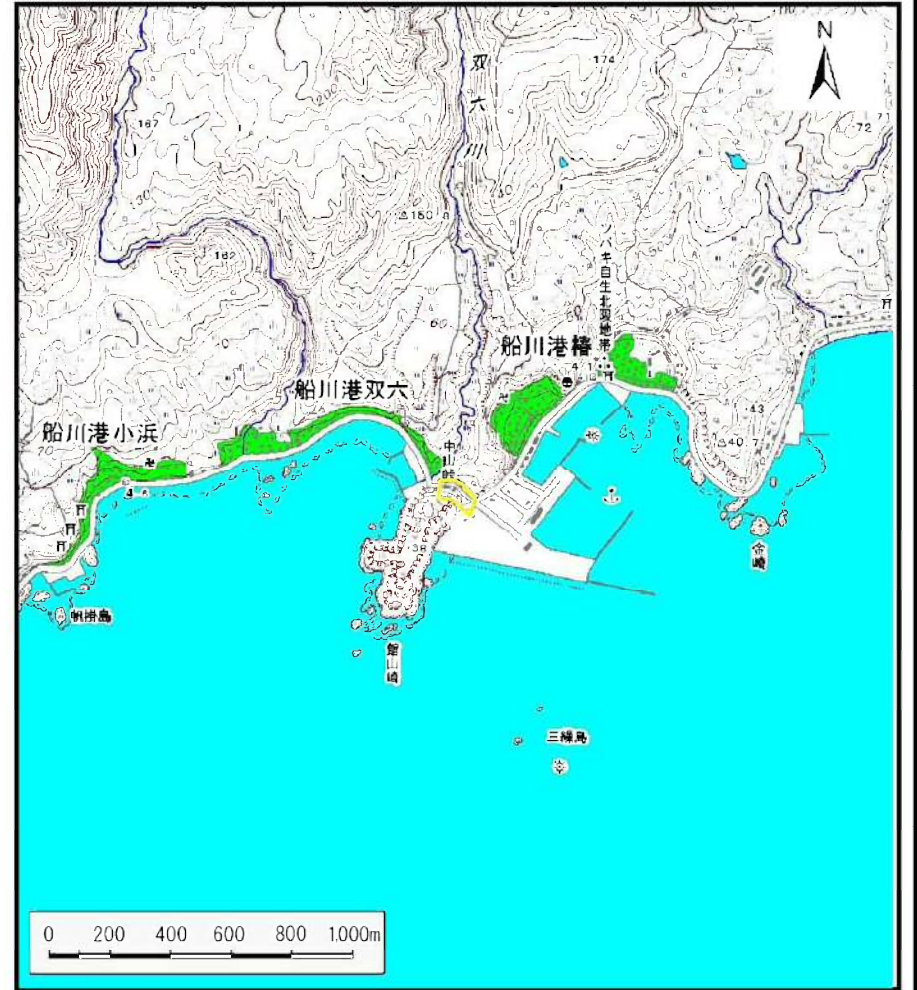


# 土砂災害警戒区域等の指定の公示に係る図書（その1）



(1/200,000)

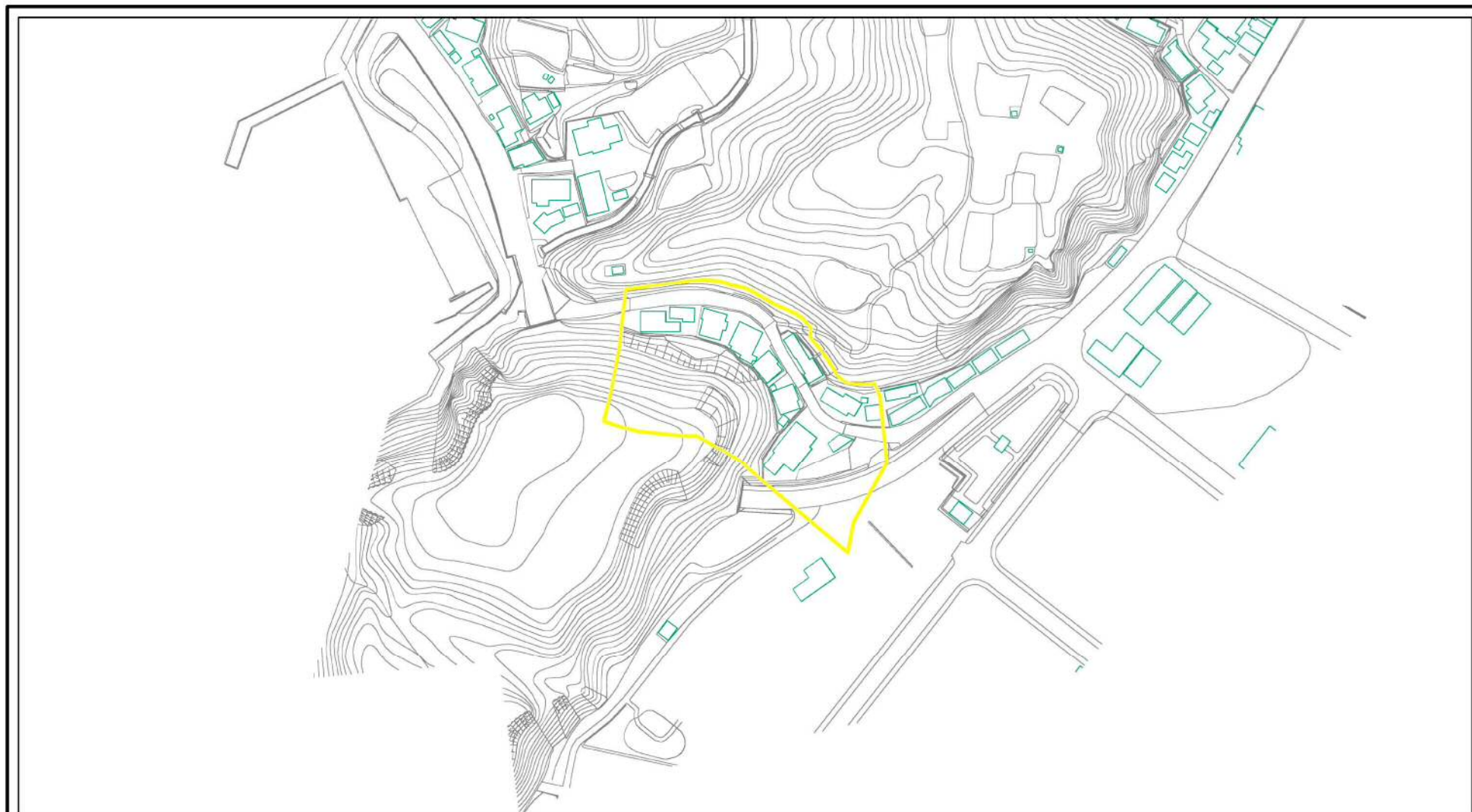


(1/25,000)

様式-1(急) 土砂災害警戒区域 位置図	自然現象の種類	急傾斜地の崩壊
	箇所番号	I-1289
	箇所名	館山1号
	所在地	秋田県男鹿市船川港椿字家ノ後及び岩山田並びに同市船川港双六字館山

この地図は、国土地理院長の承認を得て、同院発行の電子地形図25000及び電子地形図20万を複製したものである。（承認番号 平29情複、第889号）

## 土砂災害警戒区域等の指定の公示に係る図書(その2)



0 25 50 100  
m

様式-2(急)  
土砂災害警戒区域  
区域図(その1)

土砂災害防止法施行令第二条の基準に該当する区域



縮尺  
1:2,500

自然現象の種類	急傾斜地の崩壊	箇所番号	I-1289
告示番号	第179号	箇所名	館山1号
告示年月日	平成30年3月20日	所在地	秋田県男鹿市船川港橋字家ノ後及び岩山田並びに同市船川港双六字館山



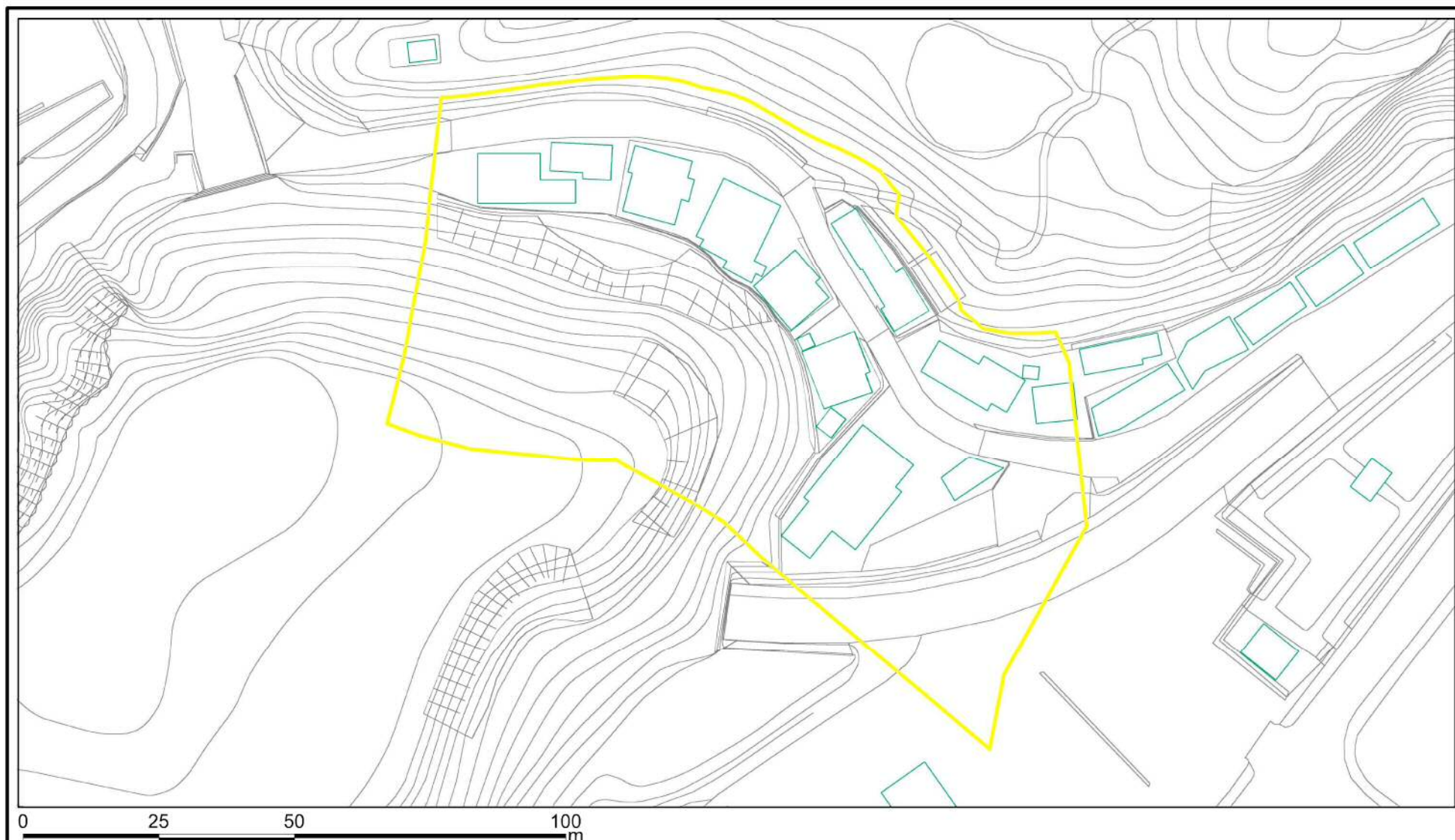
## 土砂災害警戒区域等の指定の公示に係る図書(その2)




様式-2(急) 土砂災害警戒区域 区域図(その1)	土砂災害防止法施行令第二条の基準に該当する区域		N	自然現象の種類	急傾斜地の崩壊	箇所番号	I-1289
			縮尺	告示番号	第179号	箇所名	館山1号
			1:2,500	告示年月日	平成30年3月20日	所在地	秋田県鹿角市船川港橋字家ノ後及び岩山田並びに同市船川港双六字館山



# 土砂災害警戒区域等の指定の公示に係る図書(その2-1)




様式-2-1(急) 土砂災害警戒区域 区域図(その2)	土砂災害防止法施行令第二条の基準に該当する区域		N 縮尺 1:1,000	自然現象 の種類 急傾斜地の崩壊	箇所番号 I-1289
				告示番号 第179号	箇所名 館山1号
				告示年月日 平成30年3月20日	所在地 秋田県鹿角市船川港椿字家ノ後及び 岩山田並びに同市船川港双六字館山



# 土砂災害警戒区域等の指定の公示に係る図書(その2-1)



様式-2-1(急) 土砂災害警戒区域 区域図(その2)	土砂災害防止法施行令第二条の基準に該当する区域		N 縮尺 1:1,000	自然現象の種類	急傾斜地の崩壊	箇所番号	I-1289
				告示番号	第179号	箇所名	館山1号
				告示年月日	平成30年3月20日	所在地	秋田県鹿角市船川港橋字家ノ後及び岩山田並びに同市船川港双六字館山