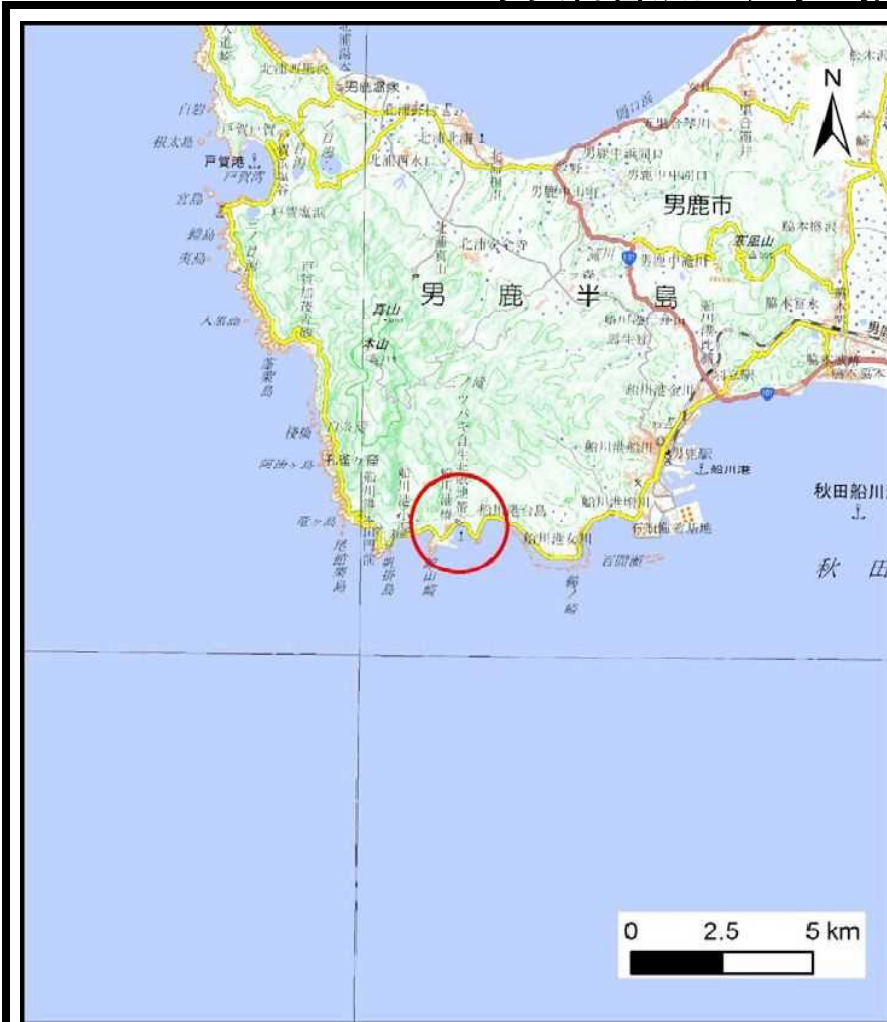


土砂災害警戒区域等の指定の公示に係る図書（その1）



(1/200,000)



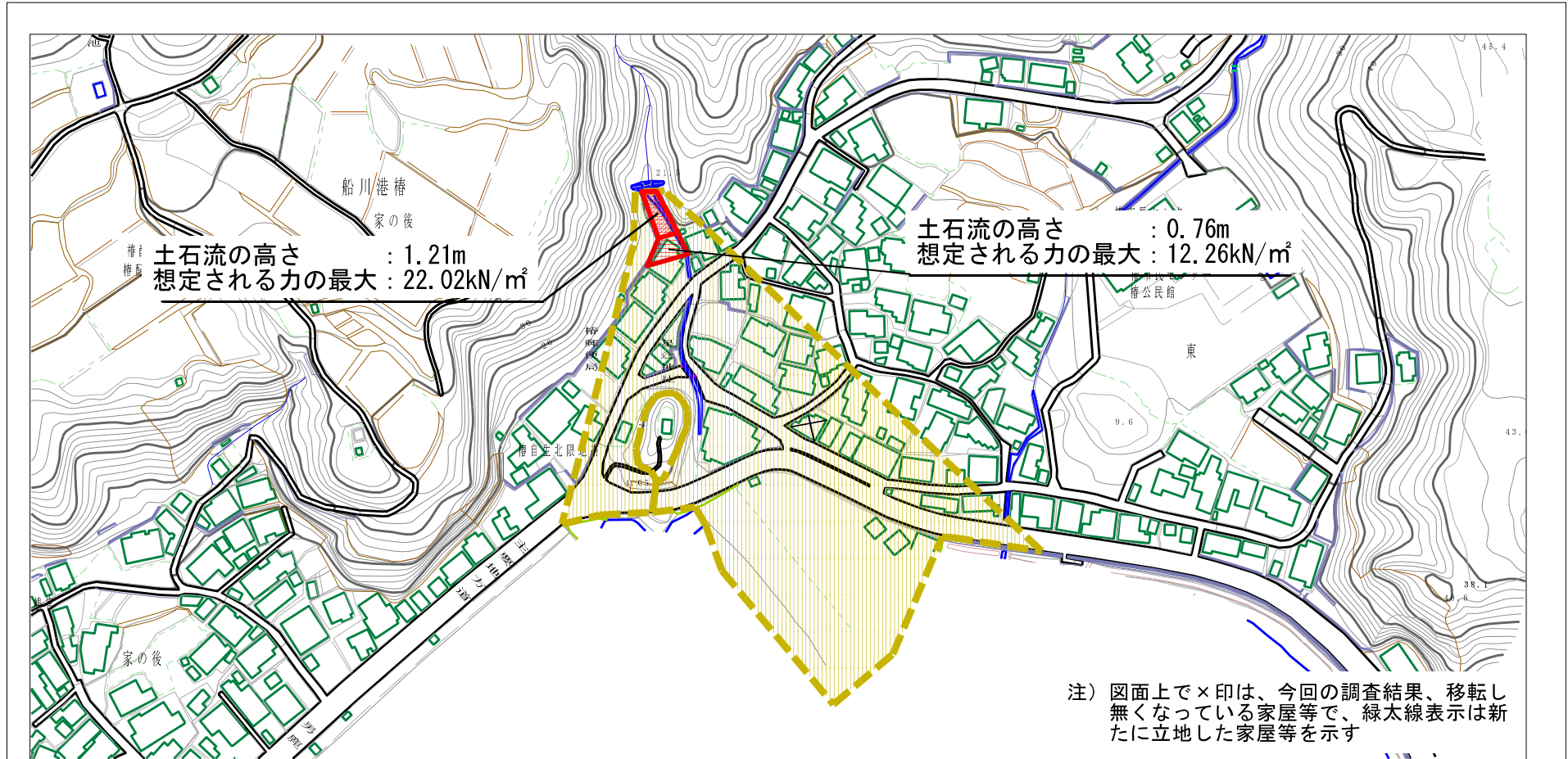
(1/25,000)

様式-1 (土)
土砂災害警戒区域・土砂災害特別警戒区域 位置図

| | |
|---------|-----------------------|
| 自然現象の種類 | 土石流 |
| 溪流番号 | 206-I-048 |
| 溪流名 | 樺沢2 |
| 所在地 | 秋田県男鹿市船川港樺字東、家ノ後及び岩山田 |

「測量法に基づく国土地理院長承認（複製）R 1JHF 1065」 「本製品を複製する場合には、国土地理院の長の承諾を得なければならない。」

土砂災害警戒区域等の指定の公示に係る図書（その2）







| | | | | | | | |
|--|-------------------------|--|------------------------|----------|-----------|-------|-----------------------|
| 様式-2 (土) 土砂災害警戒区域・土砂災害特別警戒区域 区域図 | 土砂災害防止法施行令第二条の基準に該当する区域 | | N 縮尺 1:2,500 | 自然現象の種類 | 土石流 | 溪流番号 | 206-I-048 |
| | 土砂災害防止法施行令第三条の基準に該当する区域 | 土石流の高さが1mを超える場合、土石等の移動による力が50kN/m ² を超える区域 土石流の高さが1mを超える場合、土石等の移動による力が50kN/m ² 以下の区域 それ以外の区域 | | | 告示番号 | 第403号 | 溪流名 |
| | | | | 告示年月日 | 令和2年9月25日 | 所在地 | 秋田県男鹿市船川港樺字東、家ノ後及び岩山田 |

参考資料（その2）



0 1 ×100m

| | | | | | | | | |
|--|-------------------------|---|--|---|-------|-----------|-----------|---------------------------|
| 様式-2 (土) 土砂災害警戒区域・土砂災害特別警戒区域 区域図 | 土砂災害防止法施行令第二条の基準に該当する区域 | |  縮尺 1:2,500 | 自然現象の種類 | 土石流 | 溪流番号 | 206-I-048 | |
| | 土砂災害防止法施行令第三条の基準に該当する区域 | 土石流の高さが1mを超える場合、土石等の移動による力が50kN/m ² を超える区域 | |  | 告示番号 | 第403号 | 溪流名 | 樺沢2 |
| | | 土石流の高さが1mを超える場合、土石等の移動による力が50kN/m ² 以下の区域 | |  | 告示年月日 | 令和2年9月25日 | 所在地 | 秋田県男鹿市船川港樺 字東、家ノ後及び岩山田 |
| | それ以外の区域 |  | | | | | | |

