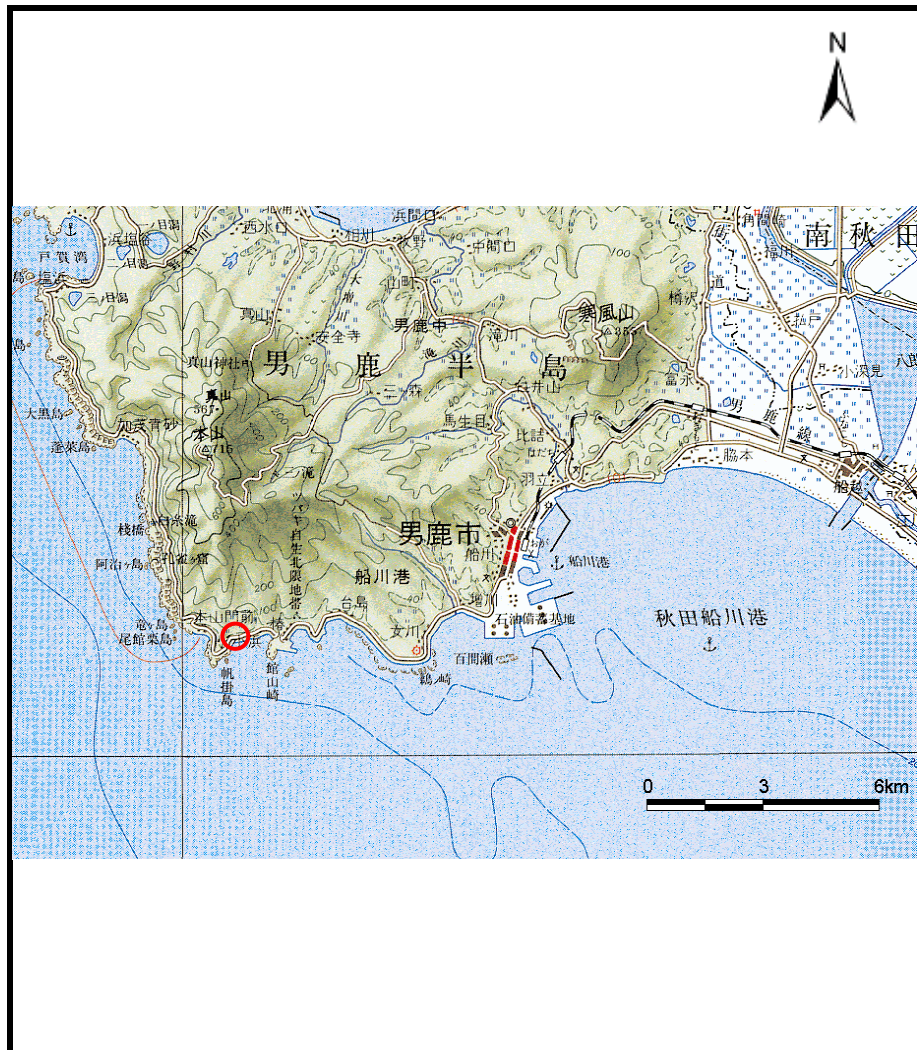
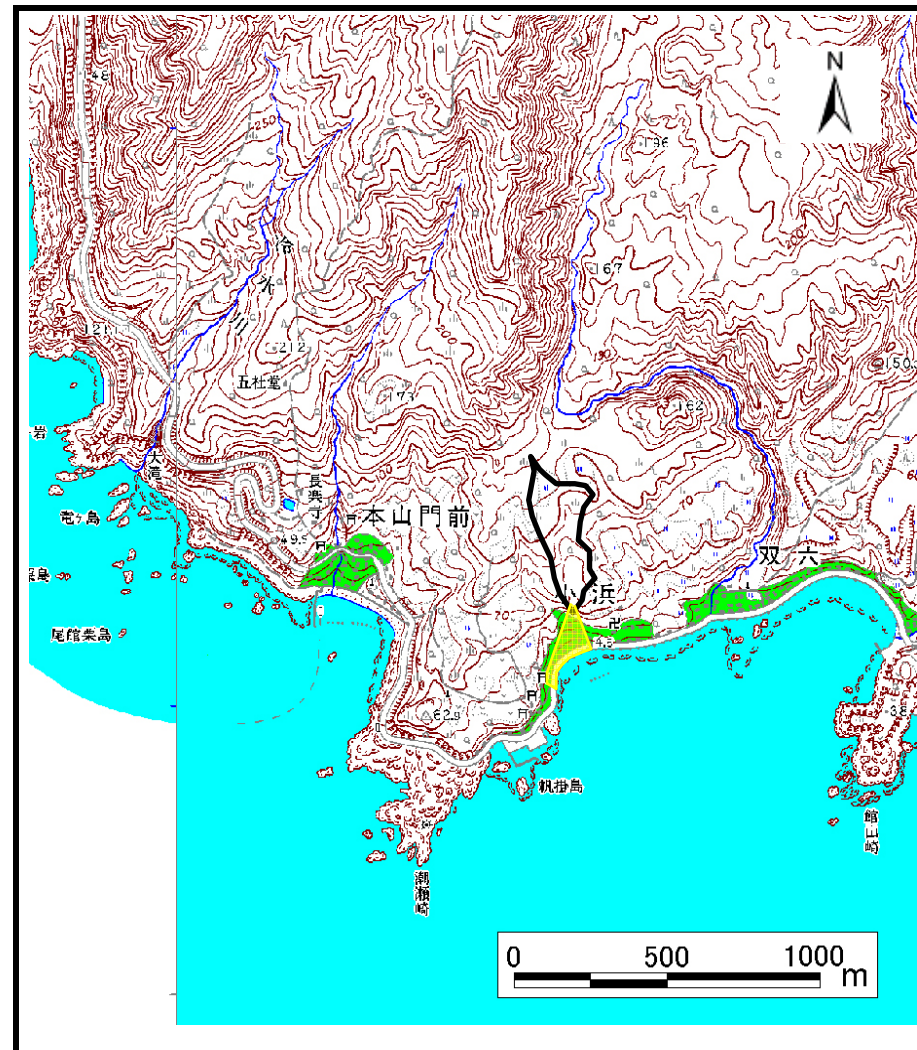


土砂災害警戒区域の指定の公示に係る図書（その1）



(1/200,000)



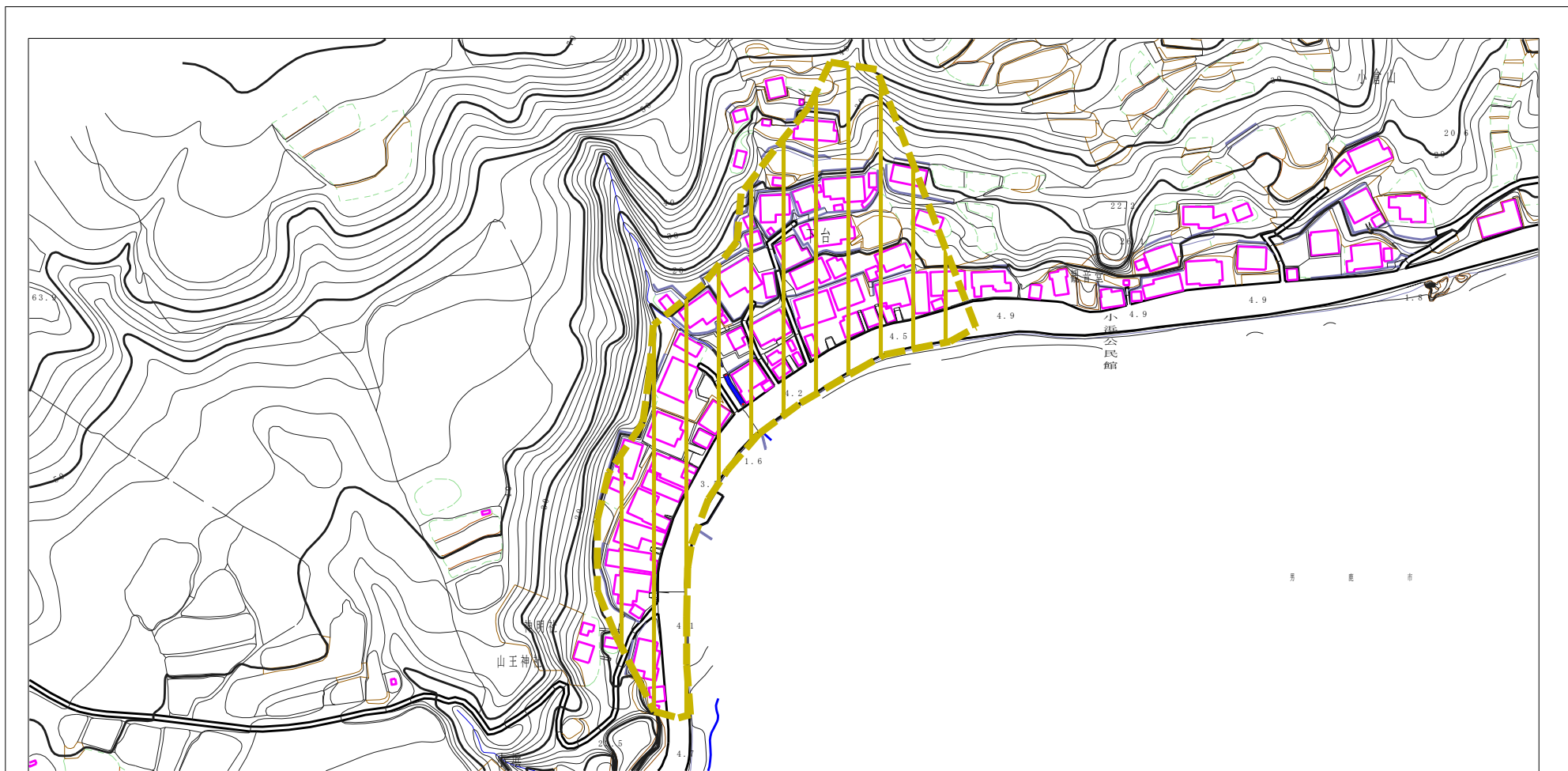
(1/25,000)

様式-1 (土)
土砂災害警戒区域 位置図

自然現象の種類	土石流
溪流番号	206-1-043
溪流名	小浜沢2
所在地	男鹿市船川港小浜字下台及び小倉山

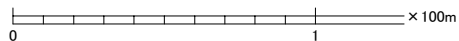
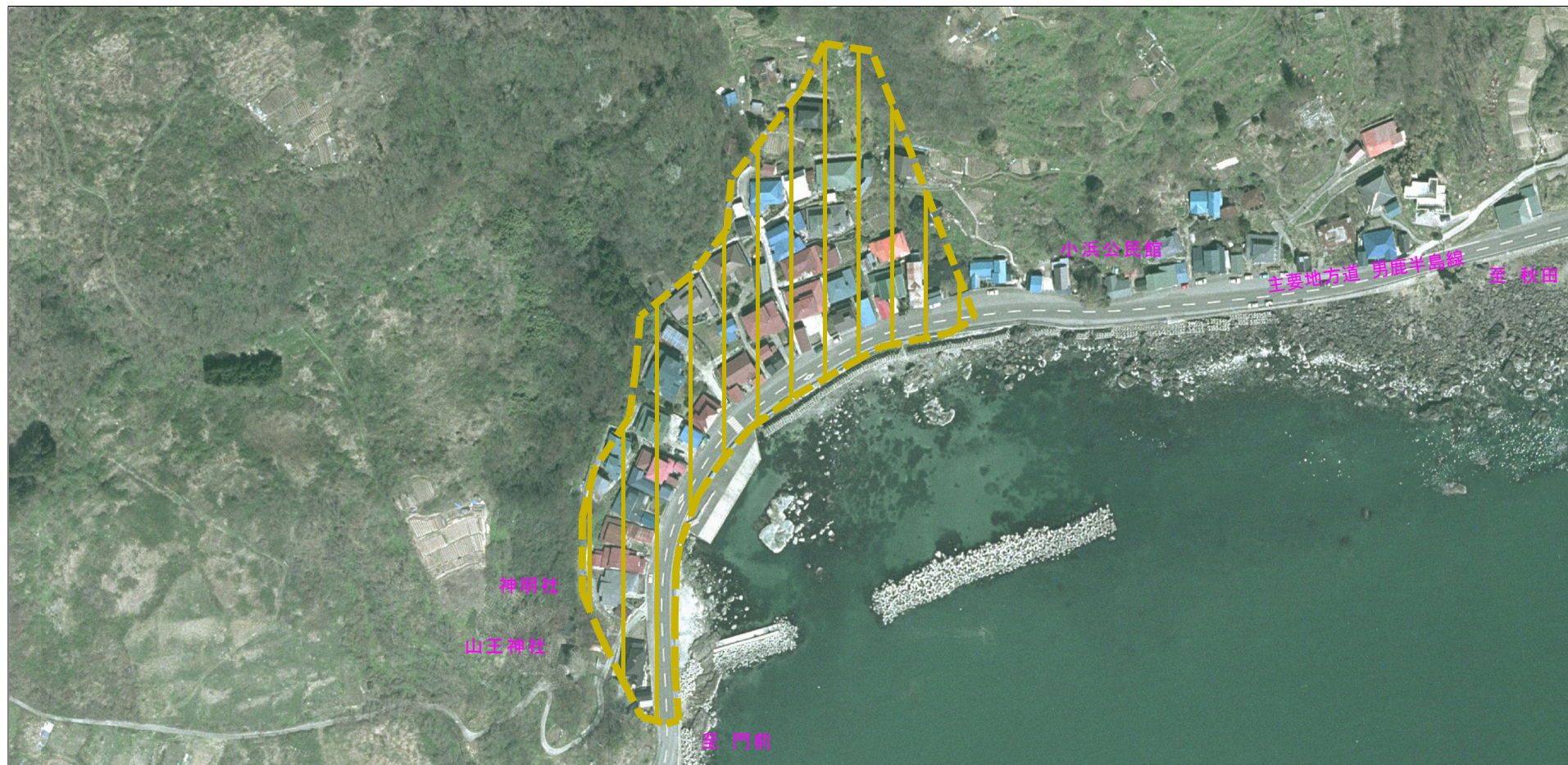
この地図は、国土地理院長の承認を得て、同院発行の1/25,000地形図、1/200,000地勢図を複製したものです。（承認番号 平18東複第34号）

土砂災害警戒区域の指定の公示に係る図書（その2）



様式-2(土) 土砂災害警戒区域 区域図	土砂災害防止法施行令第二条の基準に該当する区域		N 	自然現象の種類 土石流	溪流番号 206-I-043
				告示番号 第177号	溪流名 小浜沢2
				告示年月日 平成19年3月27日	所在地 男鹿市船川港小浜字下台及び小倉山
		縮尺 1:2,500			

土砂災害警戒区域の指定の公示に係る図書（その2）



様式-2(土) 土砂災害警戒区域 区域図	土砂災害防止法施行令第二条の基準に該当する区域		自然現象の種類 土石流	溪流番号 206-I-043
			告示番号 第177号	溪流名 小浜沢2
			告示年月日 平成19年3月27日	所在地 男鹿市船川港小浜 字下台及び小倉山