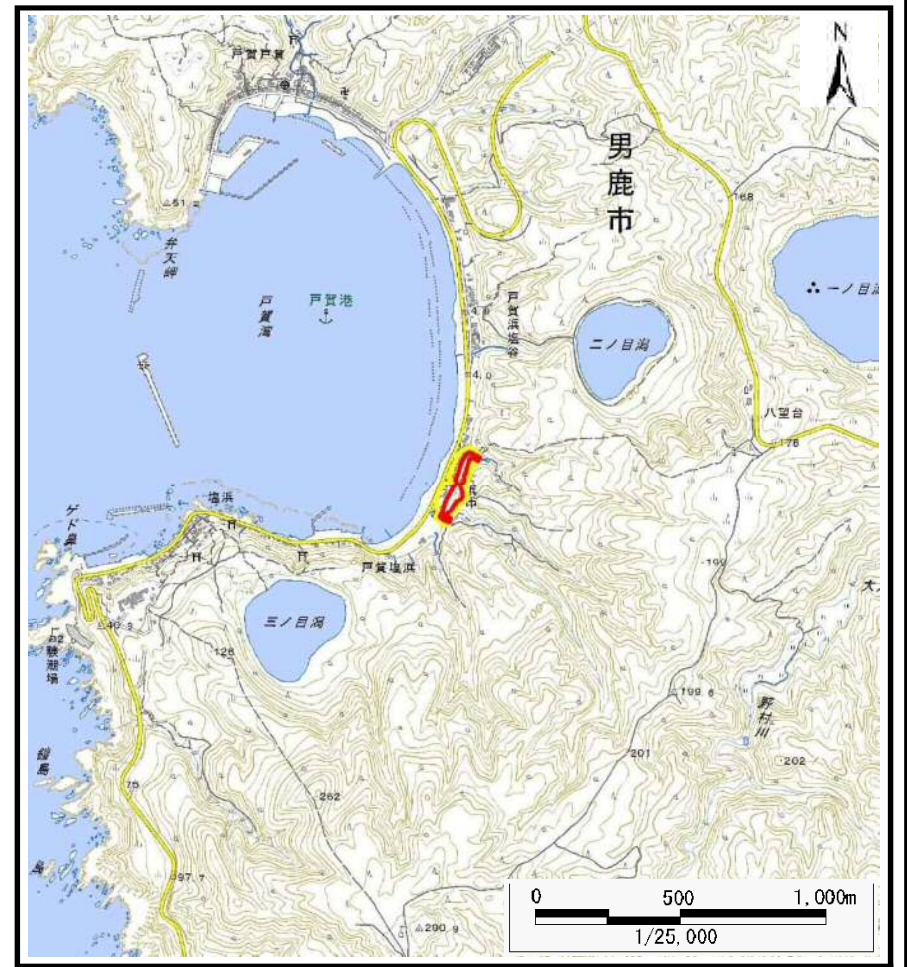


土砂災害警戒区域等の指定の公示に係る図書（その1）



(1/200,000)



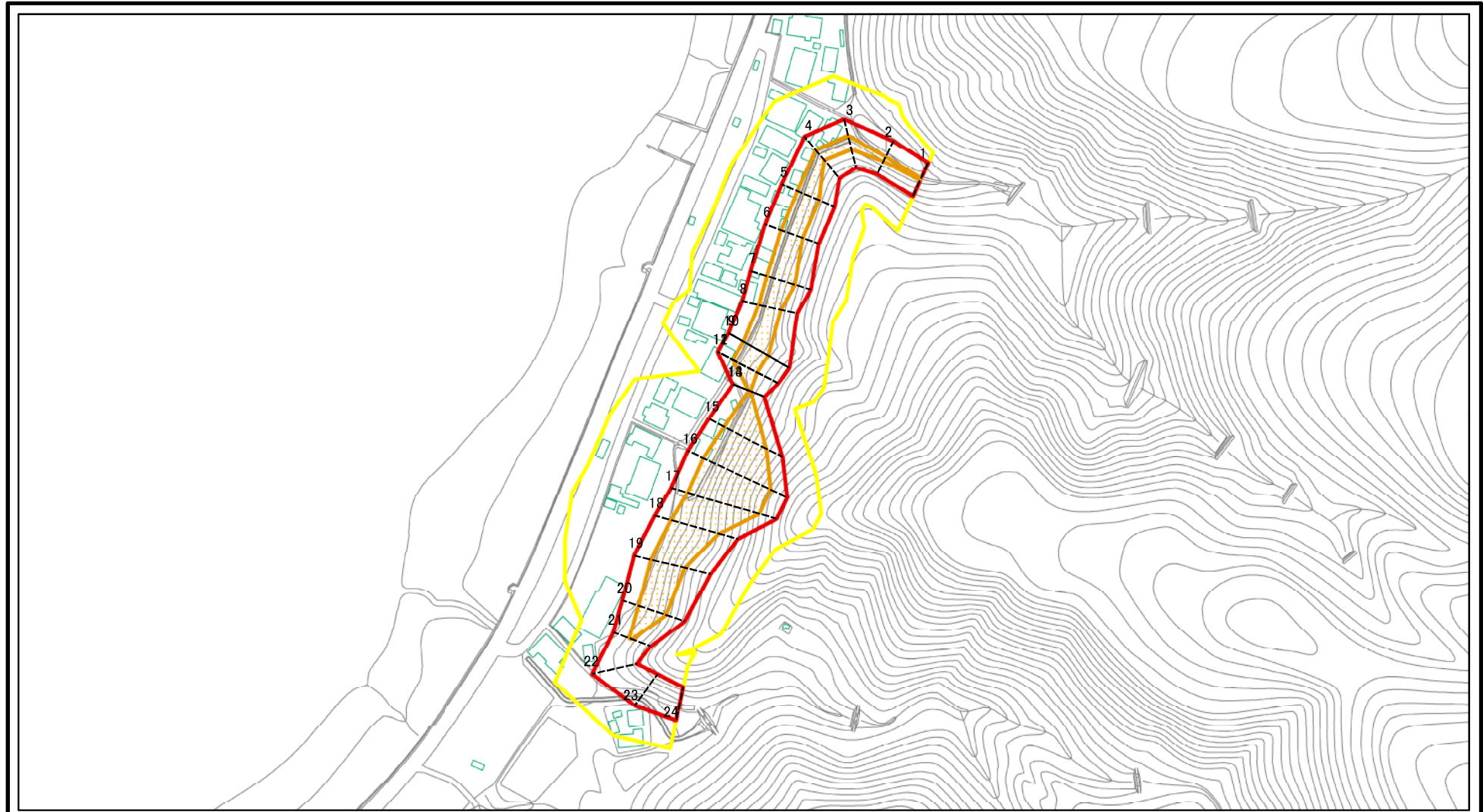
(1/25,000)

様式-1 (急)
土砂災害警戒区域・土砂災害特別警戒区域 位置図

自然現象の種類	急傾斜地の崩壊
箇所番号	I-472
箇所名	浜中
所在地	秋田県男鹿市戸賀塩浜字平床及び上岱

この地図は、国土地理院長の承認を得て、同院発行の電子地形図25000及び電子地形図20万を複製したものである。(承認番号 平28情複、第763号)

土砂災害警戒区域等の指定の公示に係る図書(その2)



図中の数字は横断測線番号を示す

様式-2(急) 土砂災害警戒区域・土砂災害特別警戒区域 区域図(その1)	土砂災害防止法施行令第二条の基準に該当する区域		N 縮尺 1:2,500	自然現象の種類	急傾斜地の崩壊	箇所番号	I-472	
	土砂災害防止法施行令第三条の基準に該当する区域			告示番号	第263号	箇所名	浜中	
	土砂等の(移動)高さが1m以下の場合、土砂等の移動による力が100kN/mを超える区域			告示年月日	平成29年5月19日	所在地	秋田県鹿市戸賀塩浜 字平床及び上岱	
	土砂等の堆積の高さが3mを超える区域			それ以外の区域				

土砂災害警戒区域等の指定の公示に係る図書(その2)

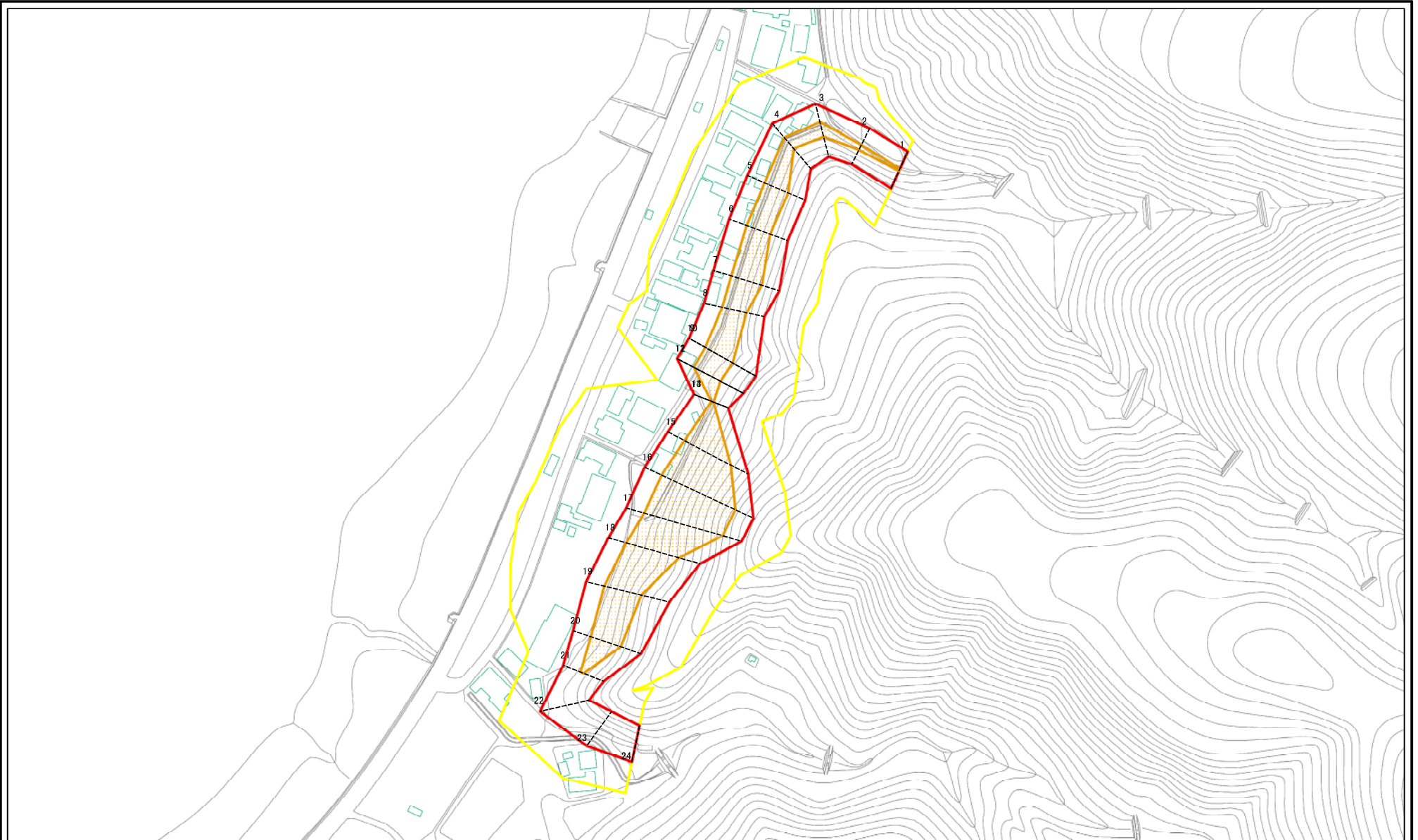


図中の数字は横断測線番号を示す

様式-2(急)
土砂災害警戒区域・土砂災害特別警戒区域
区域図(その1)

土砂災害防止法施行令第二条の基準に該当する区域		N 縮尺 1:2,500	自然現象の種類	急傾斜地の崩壊	箇所番号	I-472
土砂災害防止法施行令第三条の基準に該当する区域			告示番号	第263号	箇所名	浜中
土砂等の(移動)高さが1m以下の場合、土砂等の移動による力が100kN/mを超える区域			告示年月日	平成29年5月19日	所在地	秋田県男鹿市戸賀塩浜 字平床及び上岱
土砂等の堆積の高さが3mを超える区域						
それ以外の区域						

土砂災害警戒区域等の指定の公示に係る図書(その2-1)



図中の数字は横断測線番号を示す

様式-2-1(急)
土砂災害警戒区域・土砂災害特別警戒区域
区域図(その2)

土砂災害防止法施行令第二条の基準に該当する区域	
土砂災害防止法施行令第三条の基準に該当する区域	
それ以外の区域	

縮尺	1:1,500
----	---------

自然現象の種類	急傾斜地の崩壊
告示番号	第263号
告示年月日	平成29年5月19日

箇所番号	I-472
箇所名	浜中
所在地	秋田県鹿角市戸賀塩浜 字平床及び上岱

土砂災害警戒区域等の指定の公示に係る図書(その2-1)

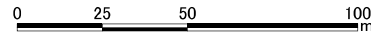
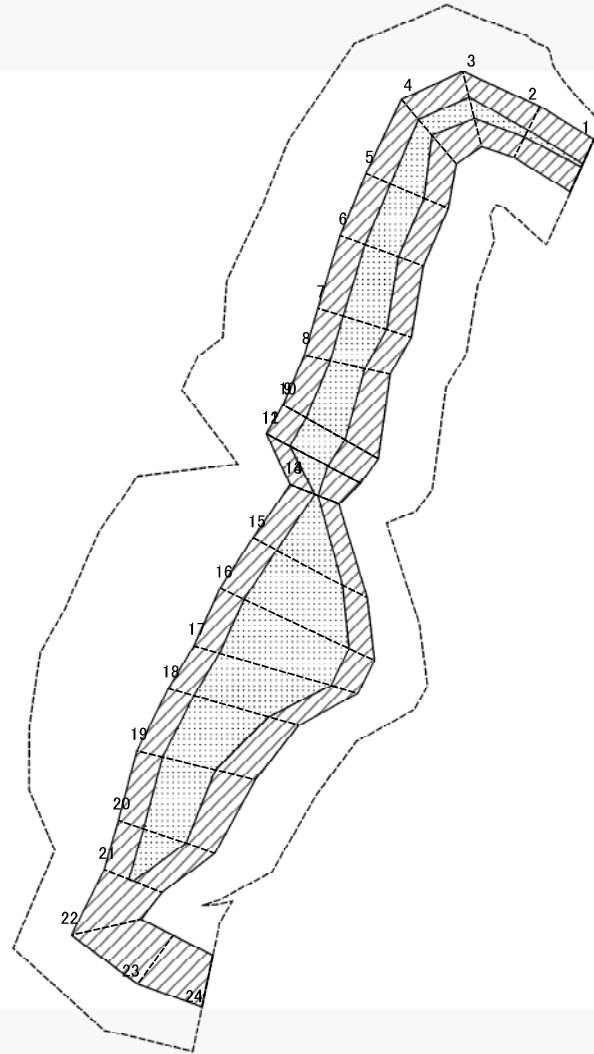


図中の数字は横断測線番号を示す

様式-2-1(急)
土砂災害警戒区域・土砂災害特別警戒区域
区域図(その2)

土砂災害防止法施行令第二条の基準に該当する区域		N	自然現象の種類	急傾斜地の崩壊	箇所番号	I-472
土砂災害防止法施行令第三条の基準に該当する区域			告示番号	第263号	箇所名	浜中
土石等の(移動)高さが1m以下の場合 土石等の移動による力が100kN/mを超える区域		縮尺	告示年月日	平成29年5月19日	所在地	秋田県男鹿市戸賀塩浜 字平床及び上岱
土石等の埋積の高さが3mを超える区域		1:1,500				
それ以外の区域						

土砂災害警戒区域等の指定の公示に係る図書(その2-2)



図中の数字は横断測線番号を示す

様式-2-2(急)
土砂災害特別警戒区域の区域区分図
(急傾斜地の崩壊に伴う土石等の移動により
建築物の地上部に作用すると想定される力)

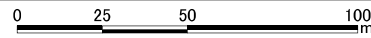
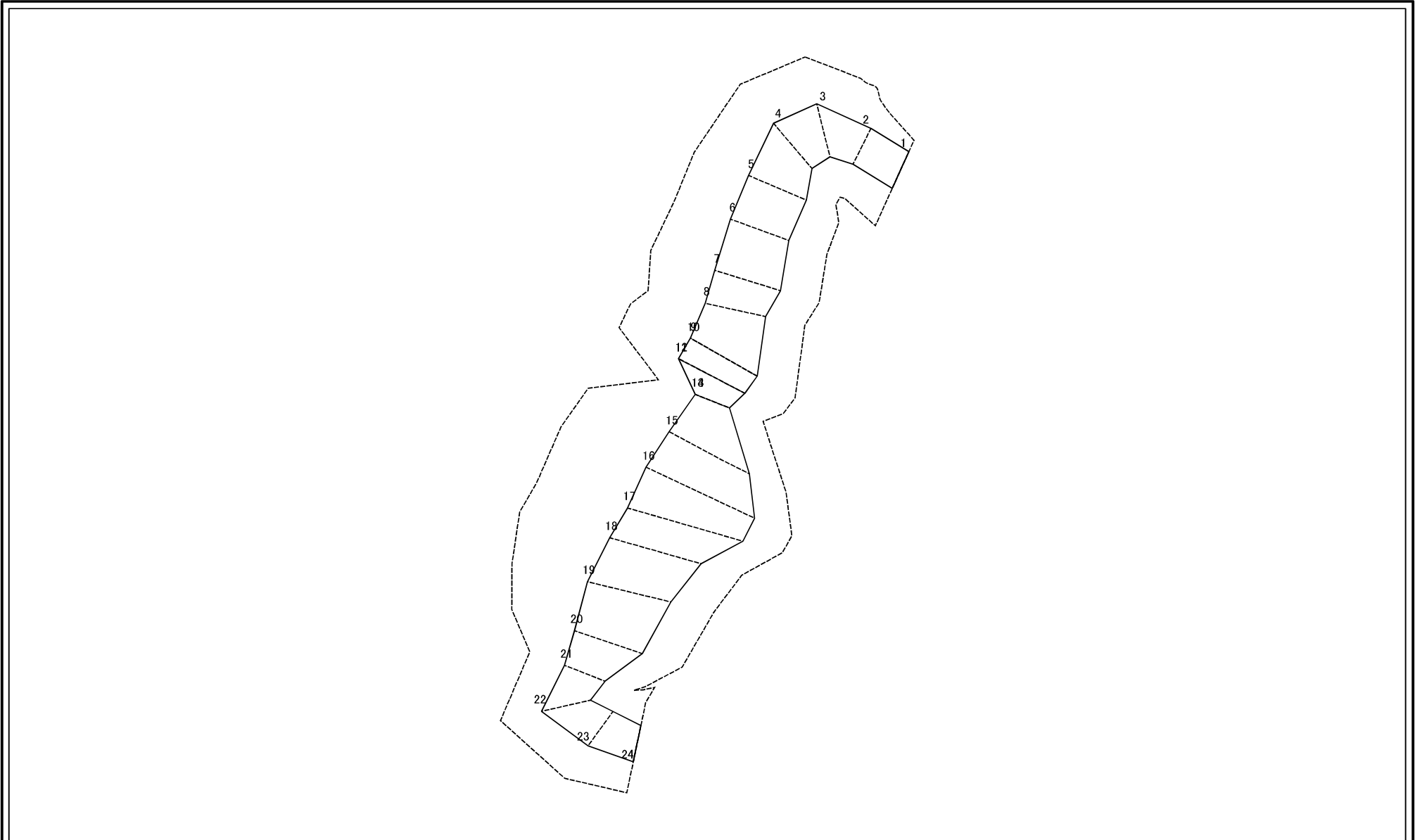
土砂災害防止法施行令第二条の基準に該当する区域	
土砂災害防止法施行令第三条の基準に該当する区域	
それ以外の区域	

縮尺	1:1,500
----	---------

自然現象の種類	急傾斜地の崩壊
告示番号	第263号
告示年月日	平成29年5月19日

箇所番号	1-472
箇所名	浜中
所在地	秋田県男鹿市戸賀塩浜 字平床及び上岱

土砂災害警戒区域等の指定に係る図書(その2-3)



図中の数字は横断測線番号を示す

様式-2-3(急) 土砂災害特別警戒区域の区域区分図 (急傾斜地の崩壊に伴う土石等の堆積により 建築物の地上部に作用すると想定される力)	土砂災害防止法施行令第2条の基準に該当する区域	<input type="checkbox"/>	N 縮尺 1:1,500	自然現象の種類	急傾斜地の崩壊	箇所番号	I-472
	土砂災害防止法施行令第3条の基準に該当する区域	<input checked="" type="checkbox"/>		告示番号	第263号	箇所名	浜中
	それ以外の区域	<input type="checkbox"/>		告示年月日	平成29年5月19日	所在地	秋田県男鹿市戸賀塩浜字 平床及び上位

土砂災害警戒区域等の指定の公示に係る図書(その3)

横断測線の区間	土石等の移動により建築物の地上部に作用すると想定される力				土石等の堆積により建築物の地上部に作用すると想定される力				横断測線の区間	土石等の移動により建築物の地上部に作用すると想定される力				土石等の堆積により建築物の地上部に作用すると想定される力			
	土石等の(移動)高さが1m以下の場合、土石等の移動による力が100kN/m ² を超える区域		それ以外の区域		土石等の堆積の高さが3mを超える区域		それ以外の区域			土石等の(移動)高さが1m以下の場合、土石等の移動による力が100kN/m ² を超える区域		それ以外の区域		土石等の堆積の高さが3mを超える区域		それ以外の区域	
	力の大きさのうち最大のもの (kN/m ²)	土石等の高さ (m)	力の大きさのうち最大のもの (kN/m ²)	土石等の高さ (m)	力の大きさのうち最大のもの (kN/m ²)	土石等の高さ (m)	力の大きさのうち最大のもの (kN/m ²)	土石等の高さ (m)		力の大きさのうち最大のもの (kN/m ²)	土石等の高さ (m)	力の大きさのうち最大のもの (kN/m ²)	土石等の高さ (m)	力の大きさのうち最大のもの (kN/m ²)	土石等の高さ (m)	力の大きさのうち最大のもの (kN/m ²)	土石等の高さ (m)
1 ~ 2	108.69	1.00	100.00	1.00	-	-	12.28	2.43	~								
2 ~ 3	115.61	1.00	100.00	1.00	-	-	12.28	2.43	~								
3 ~ 4	115.61	1.00	100.00	1.00	-	-	10.54	2.08	~								
4 ~ 5	126.41	1.00	100.00	1.00	-	-	11.54	2.28	~								
5 ~ 6	126.41	1.00	100.00	1.00	-	-	11.54	2.28	~								
6 ~ 7	131.84	1.00	100.00	1.00	-	-	11.61	2.30	~								
7 ~ 8	131.84	1.00	100.00	1.00	-	-	11.61	2.30	~								
8 ~ 9	126.61	1.00	100.00	1.00	-	-	10.91	2.16	~								
10 ~ 11	121.15	1.00	100.00	1.00	-	-	10.77	2.13	~								
12 ~ 13	121.01	1.00	100.00	1.00	-	-	12.36	2.45	~								
14 ~ 15	140.42	1.00	100.00	1.00	-	-	13.18	2.61	~								
15 ~ 16	147.61	1.00	100.00	1.00	-	-	14.60	2.89	~								
16 ~ 17	147.61	1.00	100.00	1.00	-	-	14.60	2.89	~								
17 ~ 18	147.52	1.00	100.00	1.00	-	-	14.59	2.89	~								
18 ~ 19	136.61	1.00	100.00	1.00	-	-	12.85	2.54	~								
19 ~ 20	126.56	1.00	100.00	1.00	-	-	12.27	2.43	~								
20 ~ 21	126.56	1.00	100.00	1.00	-	-	11.14	2.20	~								
21 ~ 22	-	-	100.00	1.00	-	-	10.42	2.06	~								
22 ~ 23	-	-	100.00	1.00	-	-	11.40	2.26	~								
23 ~ 24	-	-	100.00	1.00	-	-	11.40	2.26	~								
~									~								
~									~								
~									~								
~									~								
~									~								
~									~								
~									~								
~									~								

様式-3(急) 建築物の構造の規制に必要な衝撃に関する事項	自然現象の種類	急傾斜地の崩壊	箇所番号	I-472
	告示番号	第263号	箇所名	浜中
	告示年月日	平成29年5月19日	所在地	秋田県男鹿市戸賀塩浜字平床及び上岱