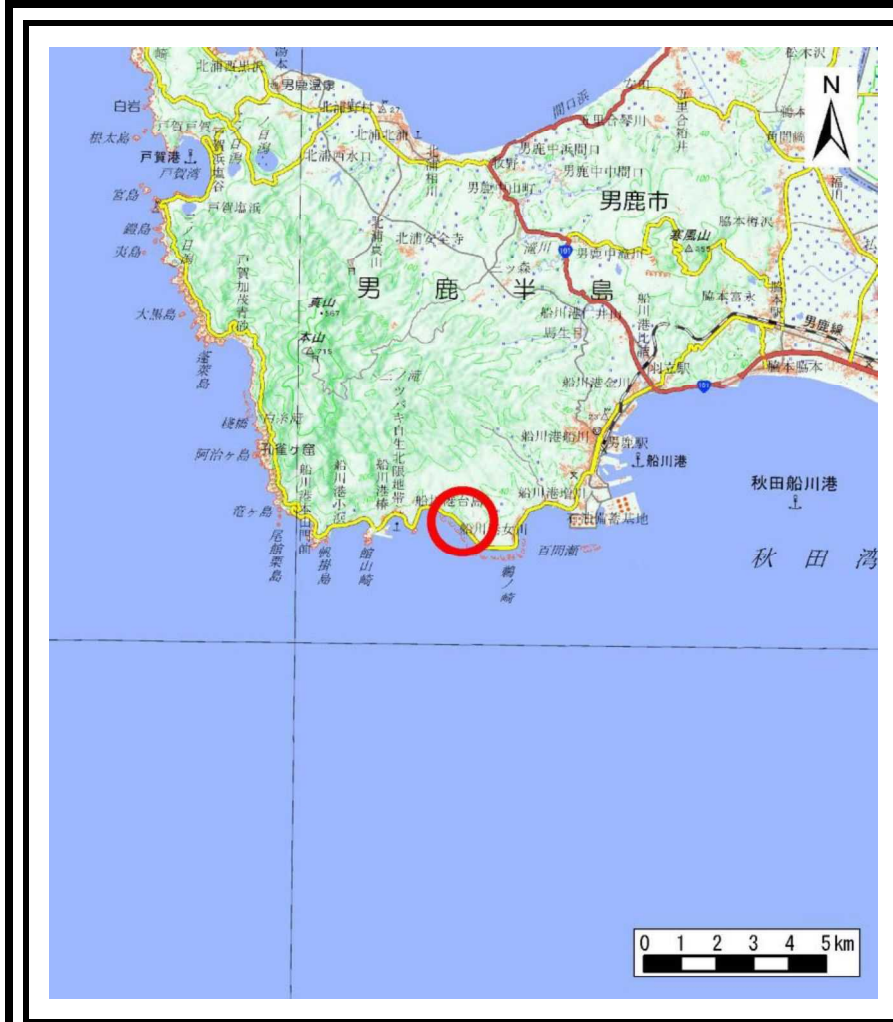
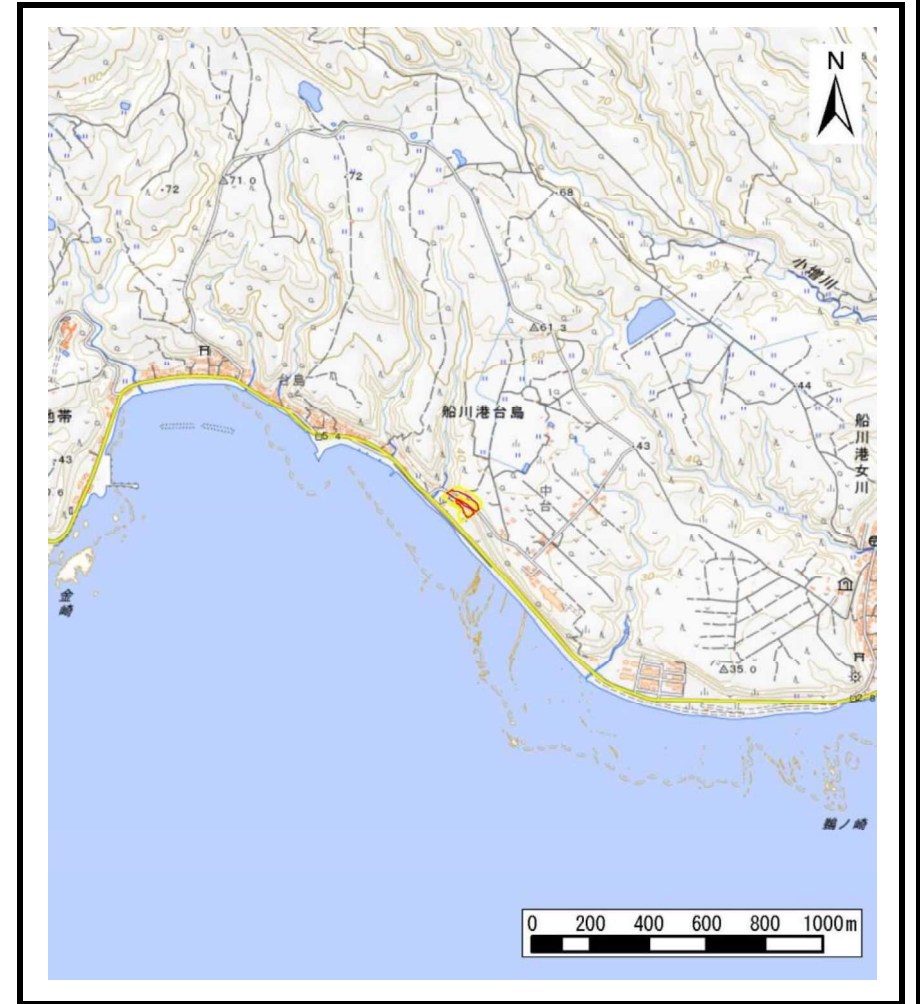


土砂災害警戒区域等の指定の公示に係る図書（その1）



(1/200,000)



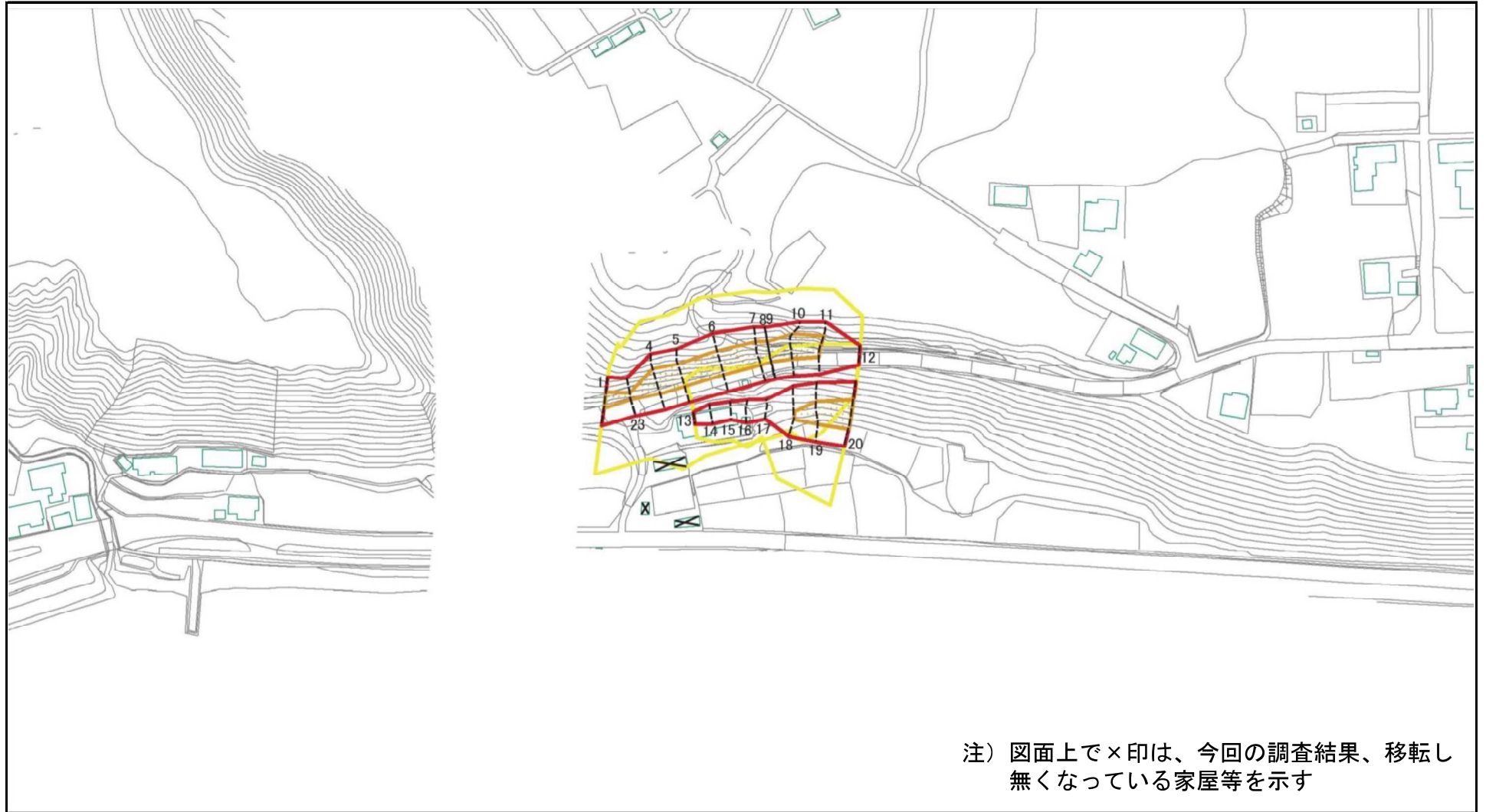
(1/25,000)

様式－1（急）
土砂災害警戒区域・土砂災害特別警戒区域 位置図

自然現象の種類	急傾斜地の崩壊
箇所番号	Ⅱ-589
箇所名	鵜ノ崎5号
所在地	秋田県男鹿市船川港台島字野竹

「測量法に基づく国土地理院長承認（複製）R 1JH f 1066」「本製品を複製する場合には、国土地理院の長の承認を得なければならない。」

土砂災害警戒区域等の指定の公示に係る図書（その2）



図中の数字は横断測線番号を示す

注) 図面上で×印は、今回の調査結果、移転し無くなっている家屋等を示す

様式-2(急) 土砂災害警戒区域・土砂災害特別警戒区域 区域図(その1)	土砂災害防止法施行令第二条の基準に該当する区域		 縮尺 1:2,500	自然現象の種類	急傾斜地の崩壊	箇所番号	II-589	
	土砂災害防止法施行令第三条の基準に該当する区域			告示番号	第403号	箇所名	鶺ノ崎5号	
	土砂等の(移動)高さが1m以下の場合、土砂等の移動による力が100kN/m ² を超える区域			告示年月日	令和2年9月25日	所在地	秋田県男鹿市船川港台島字野竹	
	土砂等の堆積の高さが3mを超える区域							
	それ以外の区域							

土砂災害警戒区域等の指定の公示に係る図書（その2）



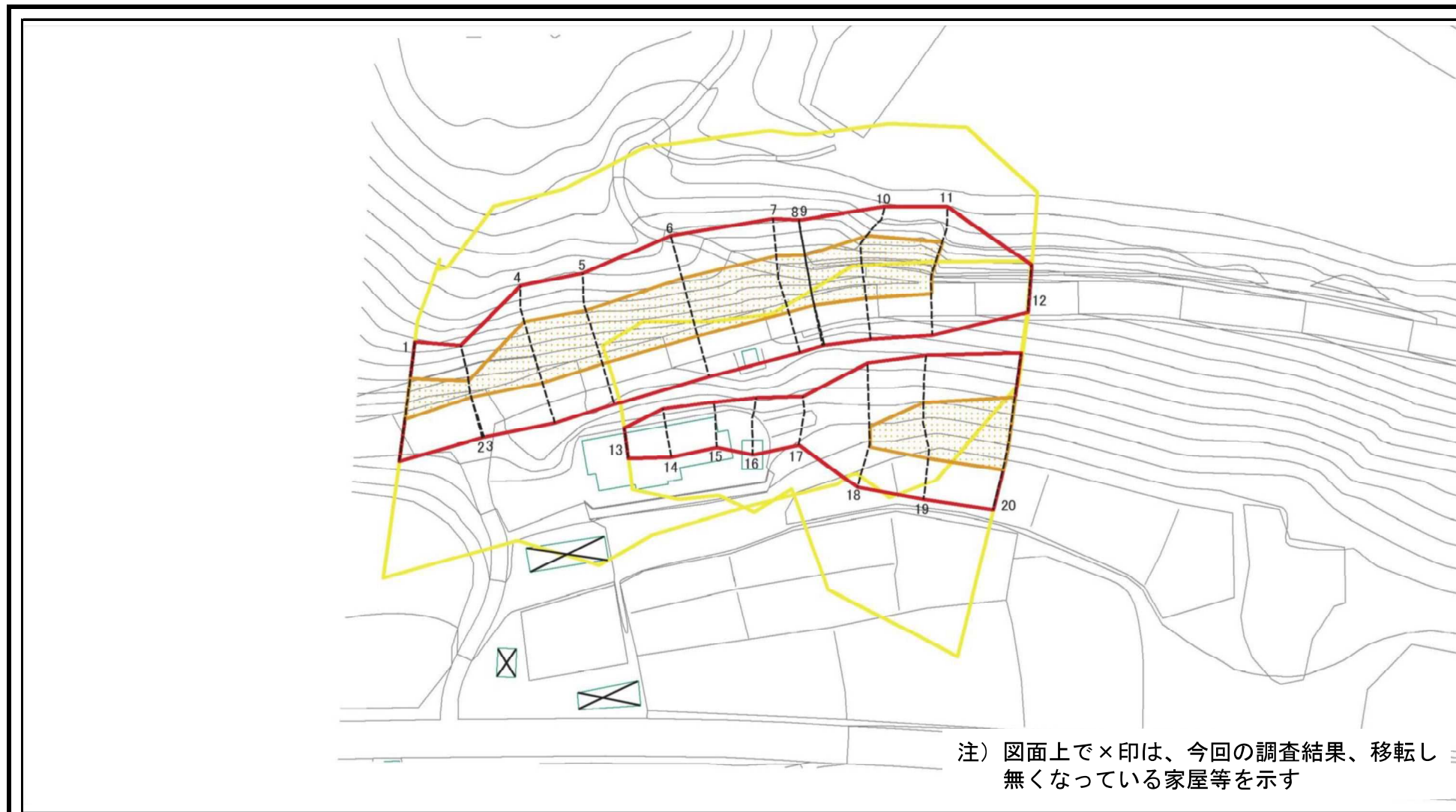
注) 図面上で×印は、今回の調査結果、移転し無くなっている家屋等を示す



図中の数字は横断測線番号を示す

様式-2(急) 土砂災害警戒区域・土砂災害特別警戒区域 区域図(その1)	土砂災害防止法施行令第二条の基準に該当する区域		 縮尺 1:2,500	自然現象の種類	急傾斜地の崩壊	箇所番号	II-589	
	土砂災害防止法施行令第三条の基準に該当する区域			告示番号	第403号	箇所名	鶺ノ崎5号	
	土砂等の(移動)高さが1m以下の場合、土砂等の移動による力が100kN/m ² を超える区域			告示年月日	令和2年9月25日	所在地	秋田県男鹿市船川港台島字野竹	
	土砂等の堆積の高さが3mを超える区域							
	それ以外の区域							

土砂災害警戒区域等の指定の公示に係る図書（その2-1）



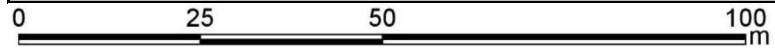
注) 図面上で×印は、今回の調査結果、移転し無くなっている家屋等を示す

0 25 50 100 m

図中の数字は横断測線番号を示す

様式-2-1 (急) 土砂災害警戒区域・土砂災害特別警戒区域 区域図(その2)	土砂災害防止法施行令第二条の基準に該当する区域			縮尺 1:1,000	自然現象の種類	急傾斜地の崩壊	箇所番号	II-589	
	土砂災害防止法施行令第三条の基準に該当する区域				告示番号	第403号	箇所名	鶺ノ崎5号	
	土砂等の(移動)高さが1m以下の場合、土砂等の移動による力が100kN/m ² を超える区域				告示年月日	令和2年9月25日	所在地	秋田県男鹿市船川港台島字野竹	
	土砂等の堆積の高さが3mを超える区域								
それ以外の区域									

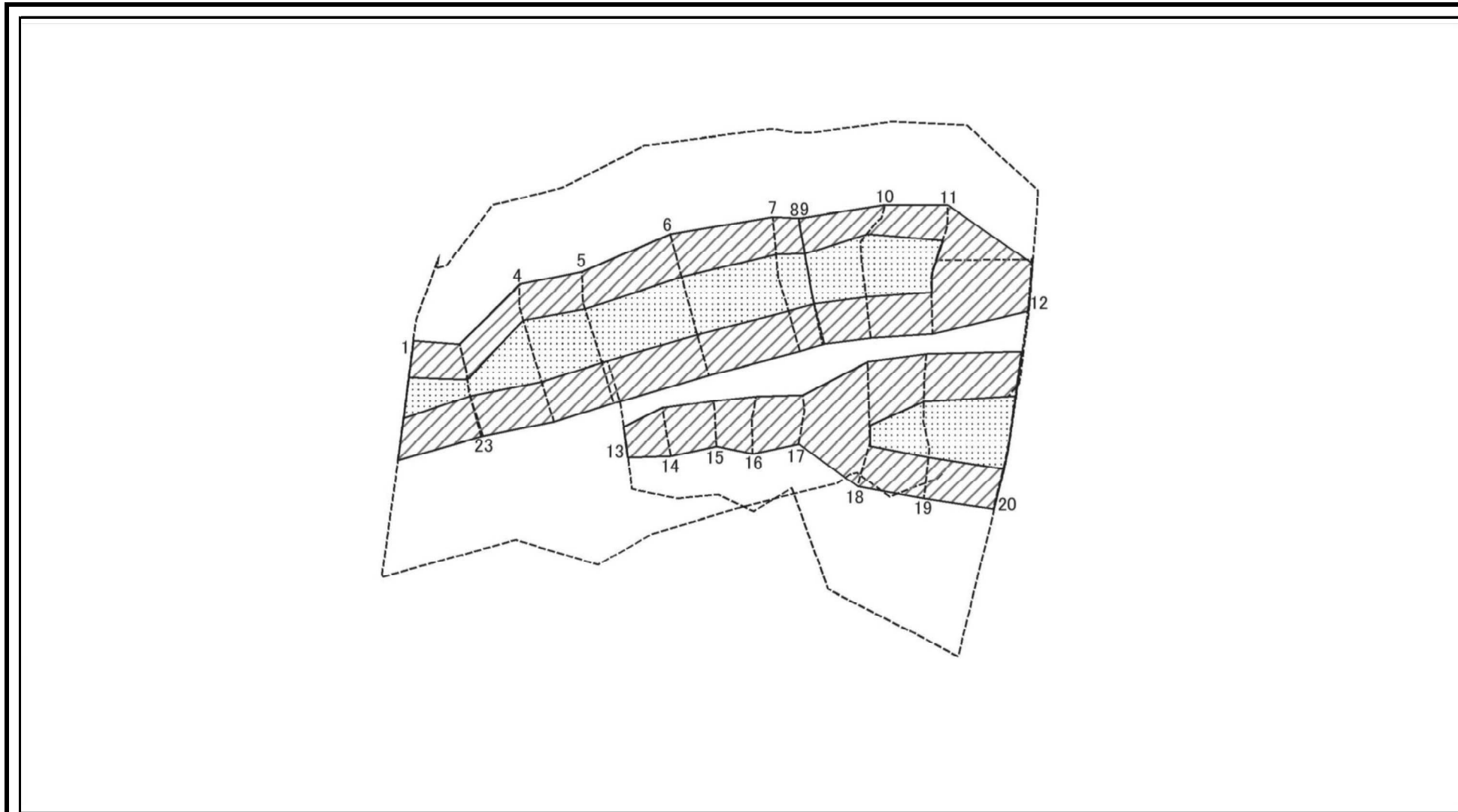
土砂災害警戒区域等の指定の公示に係る図書（その2-1）



図中の数字は横断測線番号を示す

様式-2-1(急) 土砂災害警戒区域・土砂災害特別警戒区域 区域図(その2)	土砂災害防止法施行令第二条の基準に該当する区域			 縮尺 1:1,000	自然現象の種類	急傾斜地の崩壊	箇所番号	II-589	
	土砂災害防止法施行令第三条の基準に該当する区域				告示番号	第403号	箇所名	鶺ノ崎5号	
	土砂等の(移動)高さが1m以下の場合、土砂等の移動による力が100kN/m ² を超える区域				告示年月日	令和2年9月25日	所在地	秋田県男鹿市船川港台島字野竹	
	土砂等の堆積の高さが3mを超える区域								
それ以外の区域									

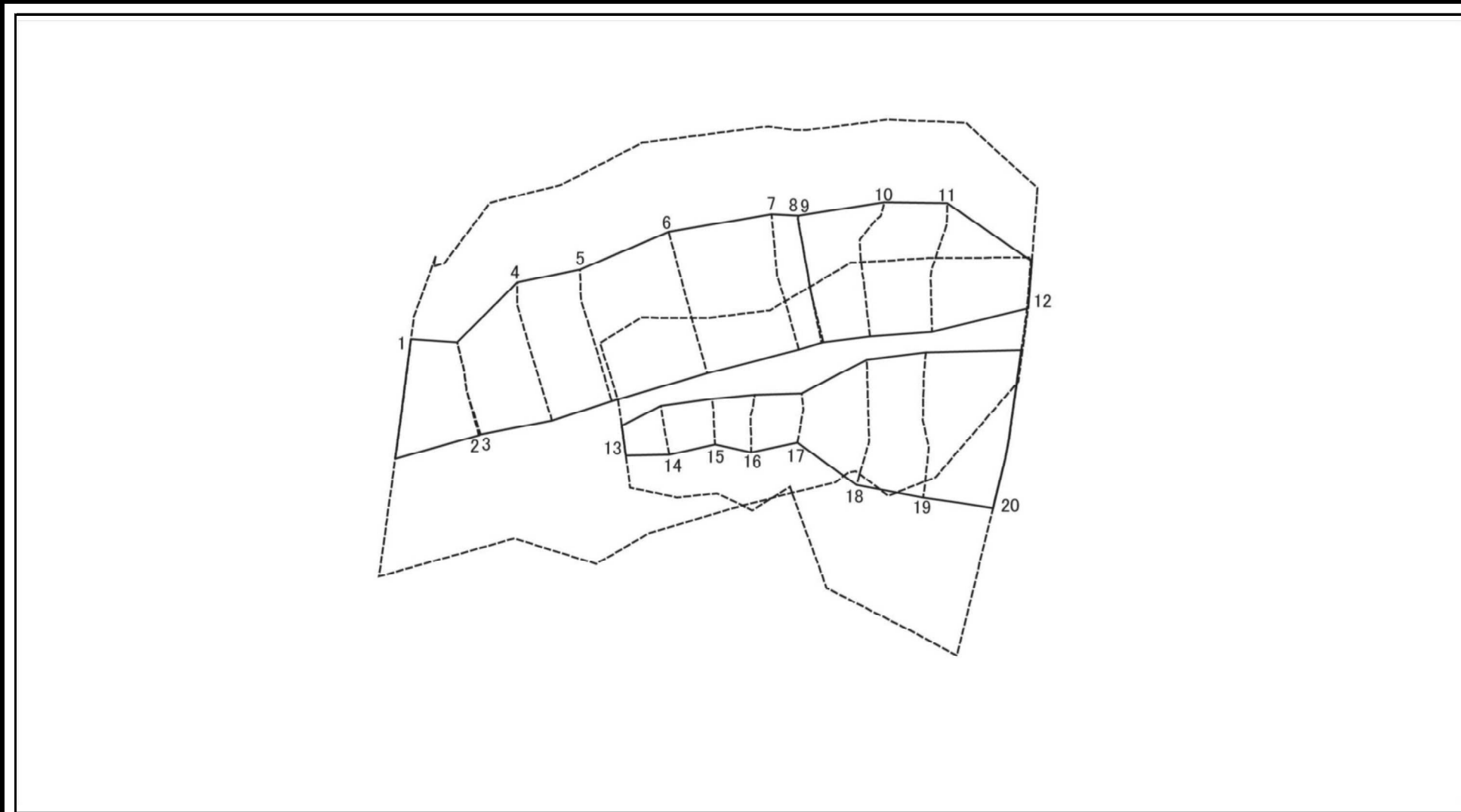
土砂災害警戒区域等の指定の公示に係る図書（その2-2）



図中の数字は横断測線番号を示す

様式-2-2(急) 土砂災害特別警戒区域の区域区分図 (急傾斜地の崩壊に伴う土石等の移動により 建築物の地上部に作用すると想定される力)	土砂災害防止法施行令第二条の基準に該当する区域		縮尺 1:1,000	自然現象の種類	急傾斜地の崩壊	箇所番号	II-589
	土砂災害防止法施行令第三条の基準に該当する区域			告示番号	第403号	箇所名	鶺ノ崎5号
	それ以外の区域			告示年月日	令和2年9月25日	所在地	秋田県男鹿市船川港台島字野竹

土砂災害警戒区域等の指定の公示に係る図書（その2-3）



図中の数字は横断測線番号を示す

様式-2-3(急) 土砂災害特別警戒区域の区域区分図 (急傾斜地の崩壊に伴う土石等の堆積により 建築物の地上部に作用すると想定される力)	土砂災害防止法施行令第二条の基準に該当する区域		□	 縮尺 1:1,000	自然現象の種類	急傾斜地の崩壊	箇所番号	II-589
	土砂災害防止法施行令第三条の基準に該当する区域	土石等の堆積の高さが3mを超える区域	▨		告示番号	第403号	箇所名	鶺ノ崎5号
	それ以外の区域		□		告示年月日	令和2年9月25日	所在地	秋田県男鹿市船川港台島字野竹

