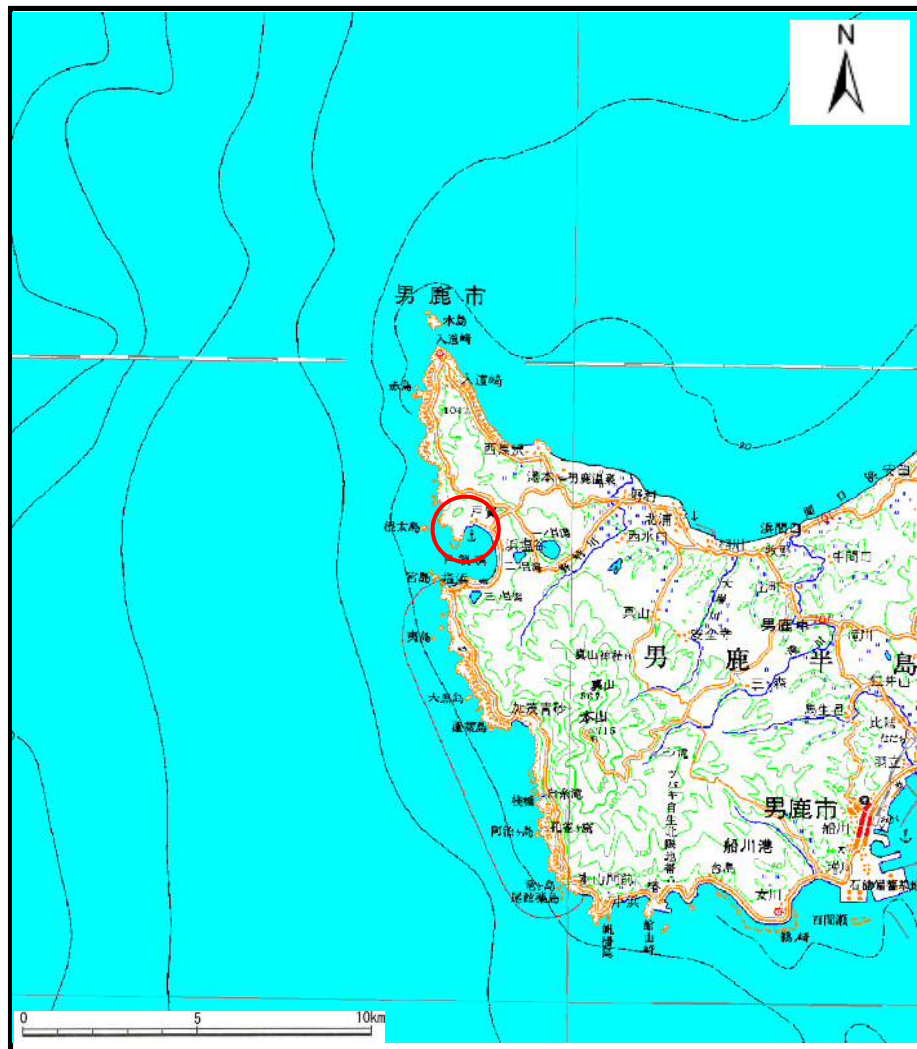
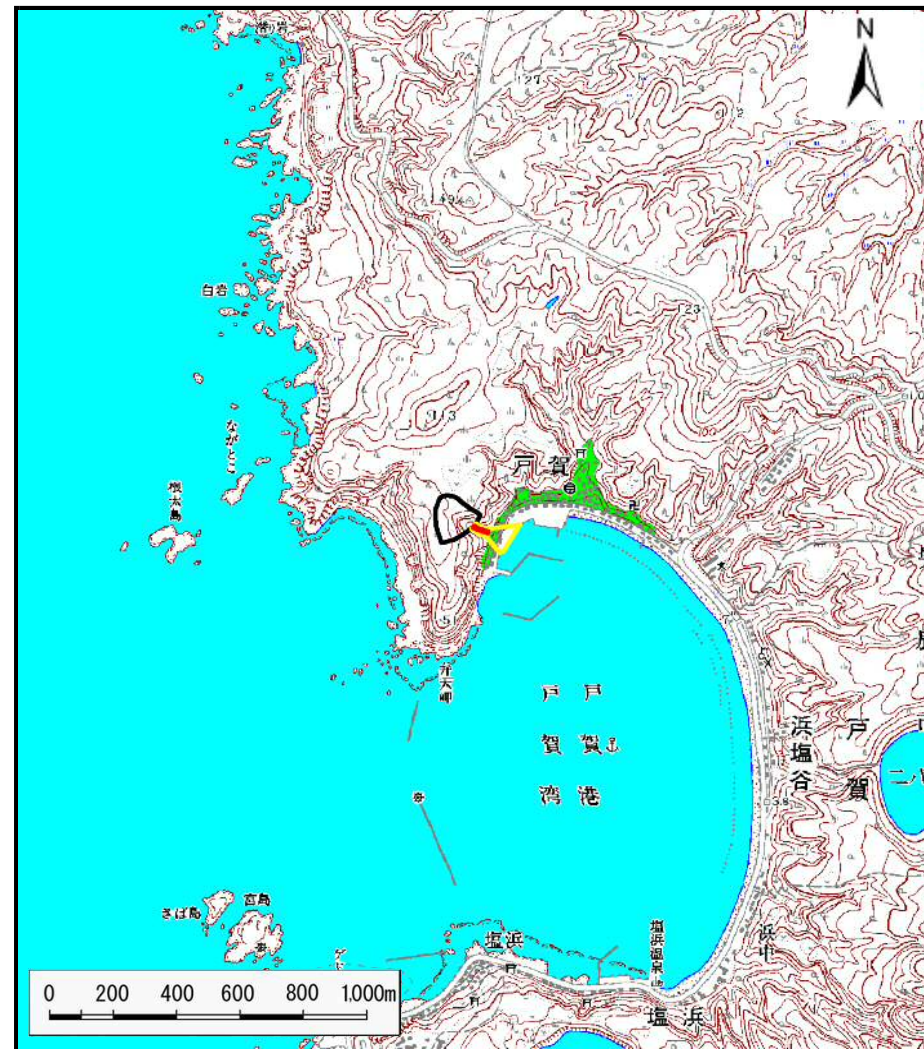


土砂災害警戒区域の指定の公示に係る図書（その1）



(1/200,000)



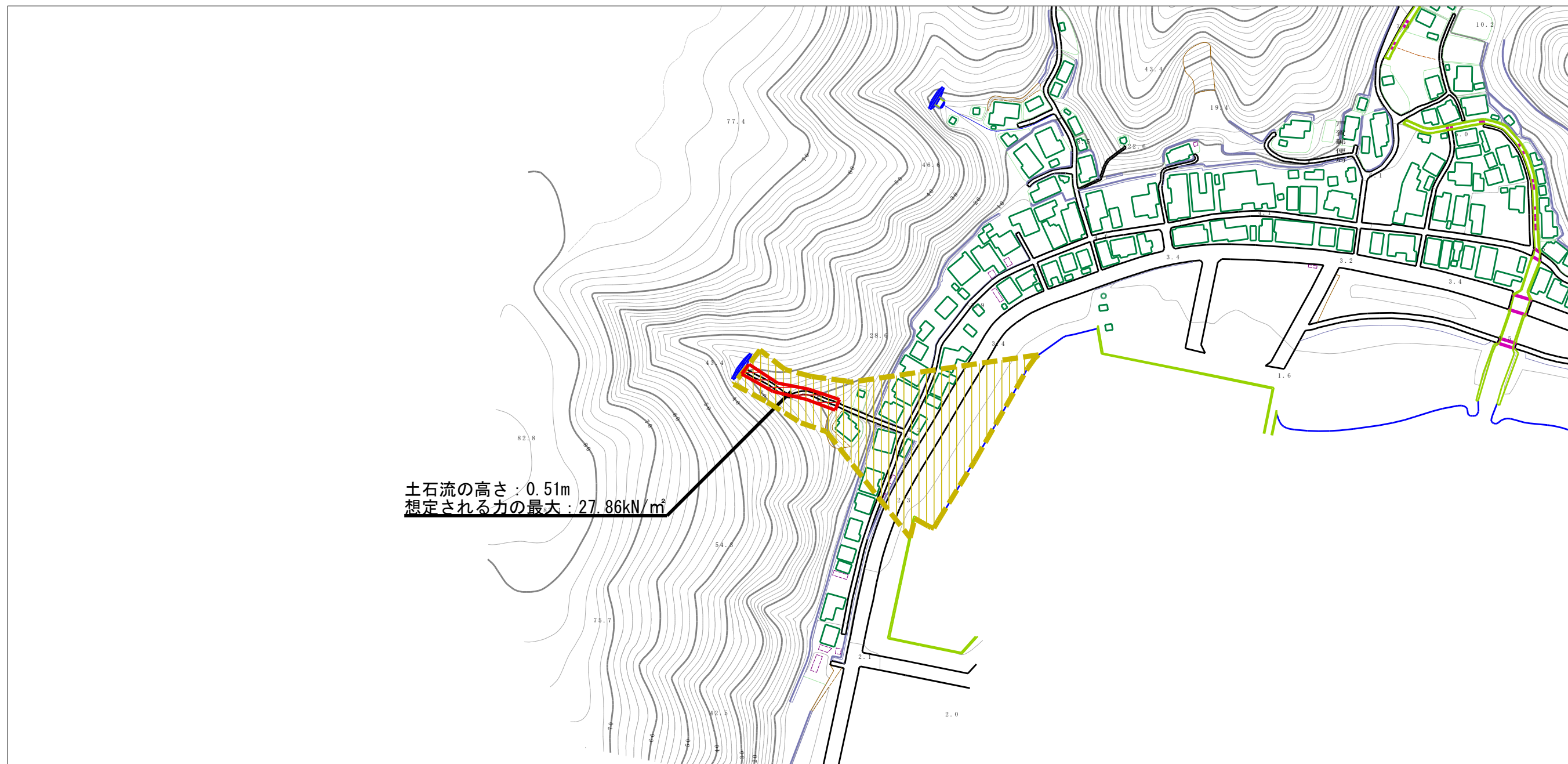
(1/25,000)

様式-1 (土)
土砂災害警戒区域・土砂災害特別警戒区域 位置図

自然現象の種類	土石流
溪流番号	I-1207
溪流名	戸賀沢1
所在地	秋田県男鹿市戸賀戸賀字戸賀及び長森前

この地図は、国土地理院長の承認を得て、同院発行の1/200,000地勢図、1/25,000地形図を複製したものである。(承認番号 平25情複、第600号)

土砂災害警戒区域等の指定の公示に係る図書（その2）



土石流の高さ：0.51m
 想定される力の最大：27.86kN/m²

0 1 × 100m

様式-2（土）

土砂災害警戒区域・土砂災害特別警戒区域
 区域図

土砂災害防止法施行令第二条の基準に該当する区域
 （土砂災害警戒区域）



自然現象
 の種類

土石流

溪流番号

I-1207

土砂災害防止
 法施行令第三条
 の基準に該当
 する区域

縮尺

1:2,500

告示番号

第162号

溪流名

戸賀沢1

土石流の高さが1mを超える場合、土石等の
 移動による力が50kN/m²を超える区域



告示年月日

平成28年3月8日

所在地

秋田県男鹿市
 戸賀戸賀字戸賀及び長森前

土石流の高さが1mを超える場合、土石等の
 移動による力が50kN/m²以下の区域

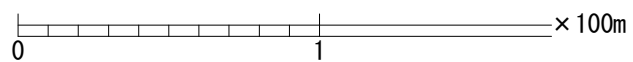


それ以外の区域

参考資料 (その3)



土石流の高さ: 0.51m
 想定される力の最大: 27.86kN/m²



様式-3 (土) 土砂災害警戒区域・土砂災害特別警戒区域の 指定の区域区分図	土砂災害防止法施行令第二条の基準に該当する区域 (土砂災害警戒区域)		N 縮尺 1:2,500	自然現象 の種類	土石流	溪流番号	I-1207
	土砂災害防止法施行令第三条の基準に該当する区域			告示番号	第162号	溪流名	戸賀沢1
	それ以外の区域			告示年月日	平成28年3月8日	所在地	秋田県男鹿市 戸賀戸賀字戸賀及び長森前

