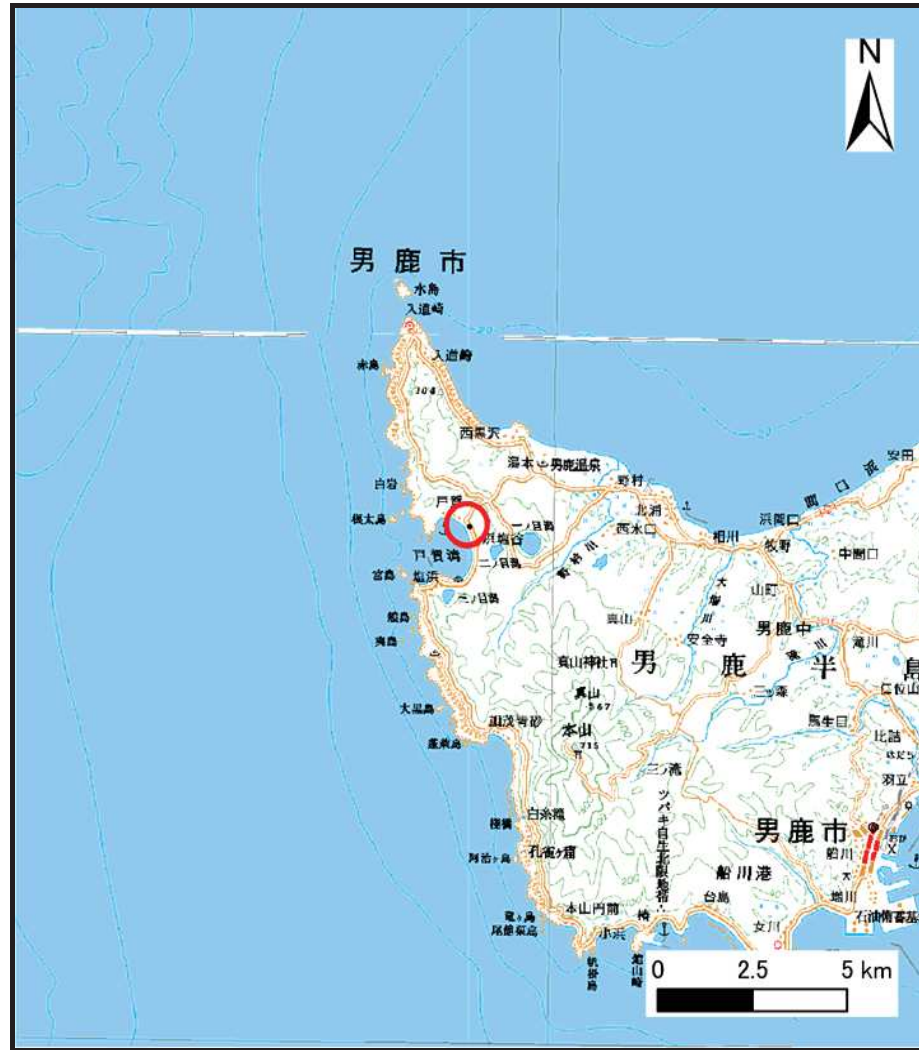
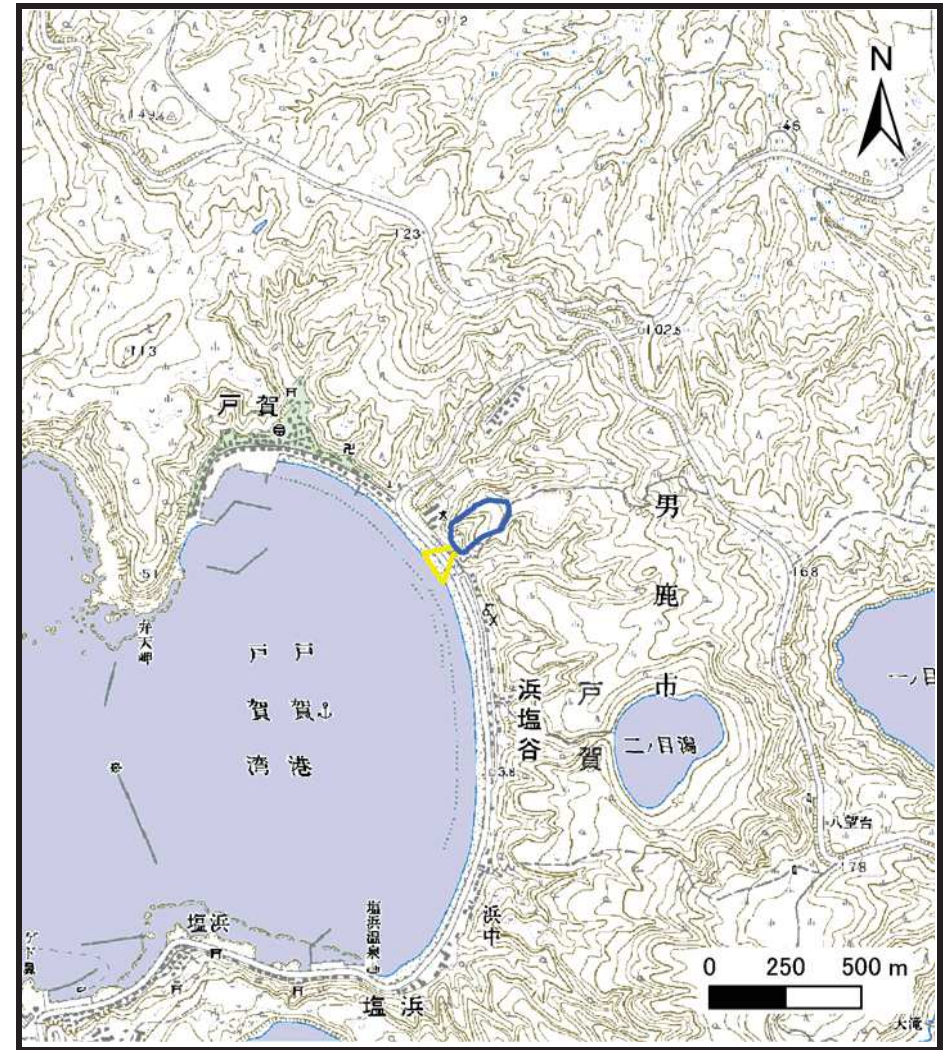


# 土砂災害警戒区域等の指定の公示に係る図書（その1）



(1/200,000)



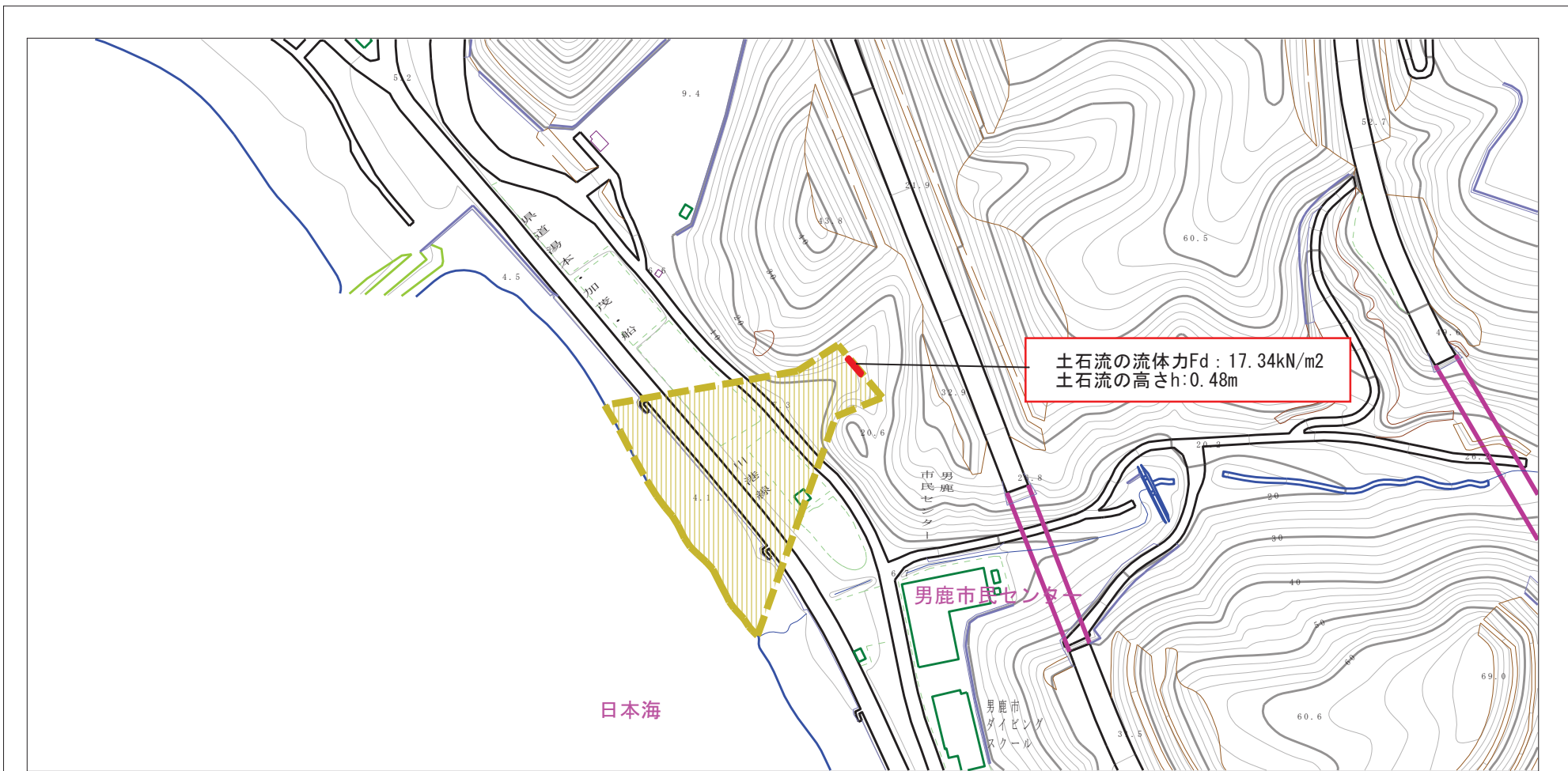
(1/25,000)

様式-1 (土)  
土砂災害警戒区域・土砂災害特別警戒区域 位置図

自然現象の種類	土石流
溪流番号	Ⅲ-0330
溪流名	戸賀沢5
所在地	男鹿市戸賀戸賀字小沢及び里道

この地図は、国土地理院長の承認を得て、同院発行の20万分の1・2万5千分の1の地形図を複製したものである。（認証番号 平24東複、第78号）

# 土砂災害警戒区域等の指定の公示に係る図書（その2）



<b>様式-2 (土)</b> 土砂災害警戒区域・土砂災害特別警戒区域図	土砂災害防止法施行令第二条の基準に該当する区域		縮尺 1:2,500	自然現象の種類	土石流	溪流番号	Ⅲ-0330
	土砂災害防止法施行令第三条の基準に該当する区域 土石流の高さが1mを超える場合、土石等の移動による力が50kN/m <sup>2</sup> を超える区域			告示番号	第486号	溪流名	戸賀沢5
	土砂災害防止法施行令第三条の基準に該当する区域 土石流の高さが1mを超える場合、土石等の移動による力が50kN/m <sup>2</sup> 以下の区域		告示年月日	平成27年11月10日	所在地	男鹿市戸賀戸賀字小沢及び里道	
	それ以外の区域						



# 参考資料



参考資料	土砂災害防止法施行令第二条の基準に該当する区域		N  縮尺 1:2,500	自然現象の種類	土石流	溪流番号	Ⅲ-0330
	土砂災害防止法施行令第三条の基準に該当する区域			告示番号	第486号	溪流名	戸賀沢5
	土砂災害防止法施行令第三条の基準に該当する区域			告示年月日	平成27年11月10日	所在地	男鹿市戸賀戸賀字小沢及び里道
	それ以外の区域						

土砂災害警戒区域等の指定の公示に係わる図書(その3)

区分番号	力の大きさのうち 最大のもの (kN/m <sup>2</sup> )	土石流の高さ (m)
No.0	17.34	0.48
No.1	16.56	0.46
No.2	8.47	0.31
No.3	6.24	0.27
No.4	5.14	0.26
No.5	5.30	0.25
No.6	4.97	0.25

様式-3(土) 建築物の構造の規制に必要な衝撃に関する事項	自然現象の種類	土石流	溪流番号	Ⅲ-0330
	公示番号	第486号	溪流名	戸賀沢5
	公示年月日	平成27年11月10日	所在地	男鹿市戸賀戸賀字小沢及び里道