

土砂災害警戒区域等の指定の公示に係る図書（その1）



(1/200,000)



(1/25,000)

様式-1(急) 土砂災害警戒区域・土砂災害特別警戒区域 位置図	自然現象の種類	急傾斜地の崩壊
	箇所番号	I-476
	箇所名	加茂
	所在地	秋田県男鹿市戸賀加茂青砂字横道、鴨及び倉道

この地図は、国土地理院長の承認を得て、同院発行の数値地図200000(地図画像)及び数値地図25000(地図画像)を複製したものである。(承認番号 平26情復、第442号)

土砂災害警戒区域等の指定の公示に係る図書(その2)



0 25 50 100
m

図中の数字は横断測線番号を示す

様式-2(急) 土砂災害警戒区域・土砂災害特別警戒区域 区域図(その1)	土砂災害防止法施行令第二条の基準に該当する区域		 縮尺 1:2,500	自然現象の種類	急傾斜地の崩壊	箇所番号	I-476
	土砂災害防止法施行令第三条の基準に該当する区域			告示番号	第391号	箇所名	加茂
	それ以外の区域			告示年月日	平成27年9月15日	所在地	秋田県男鹿市戸賀加茂青砂字横道、鴨及び倉道

土砂災害警戒区域等の指定の公示に係る図書(その2)



0 25 50 100
m

図中の数字は横断測線番号を示す

様式-2(急)
土砂災害警戒区域・土砂災害特別警戒区域
区域図(その1)

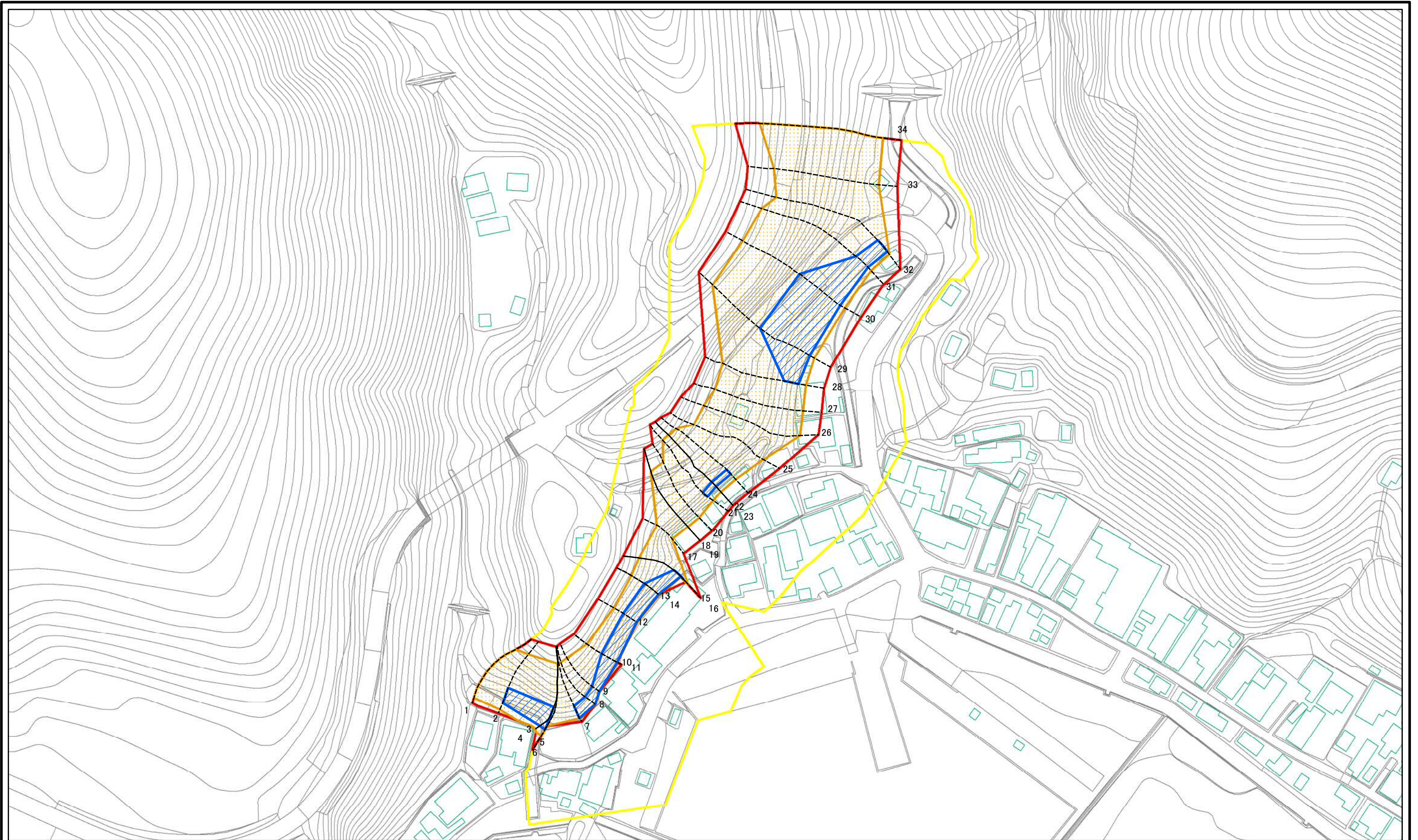
土砂災害防止法施行令第二条の基準に該当する区域	
土砂災害防止法施行令第三条の基準に該当する区域	
土砂等の(移動)高さが1m以下の場合、土砂等の移動による力が100kN/mを超える区域	
土砂等の堆積の高さが3mを超える区域	
それ以外の区域	

縮尺
1:2,500

自然現象の種類	急傾斜地の崩壊
告示番号	第391号
告示年月日	平成27年9月15日

箇所番号	I-476
箇所名	加茂
所在地	秋田県鹿角市戸賀加茂青砂字横道、鴨及び倉道

土砂災害警戒区域等の指定の公示に係る図書(その2-1)



0 25 50 100 m

図中の数字は横断測線番号を示す

様式-2-1(急)
土砂災害警戒区域・土砂災害特別警戒区域
区域図(その2)

土砂災害防止法施行令第二条の基準に該当する区域	
土砂災害防止法施行令第三条の基準に該当する区域	
それ以外の区域	

縮尺
1:1,500

自然現象の種類
告示番号
告示年月日

急傾斜地の崩壊
第391号
平成27年9月15日

箇所番号	I-476
箇所名	加茂
所在地	秋田県鹿角市戸賀加茂青砂字横道、鴨及び倉道

土砂災害警戒区域等の指定の公示に係る図書(その2-1)



図中の数字は横断測線番号を示す

様式-2-1(急)
土砂災害警戒区域・土砂災害特別警戒区域
区域図(その2)

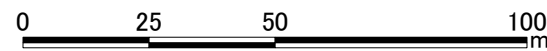
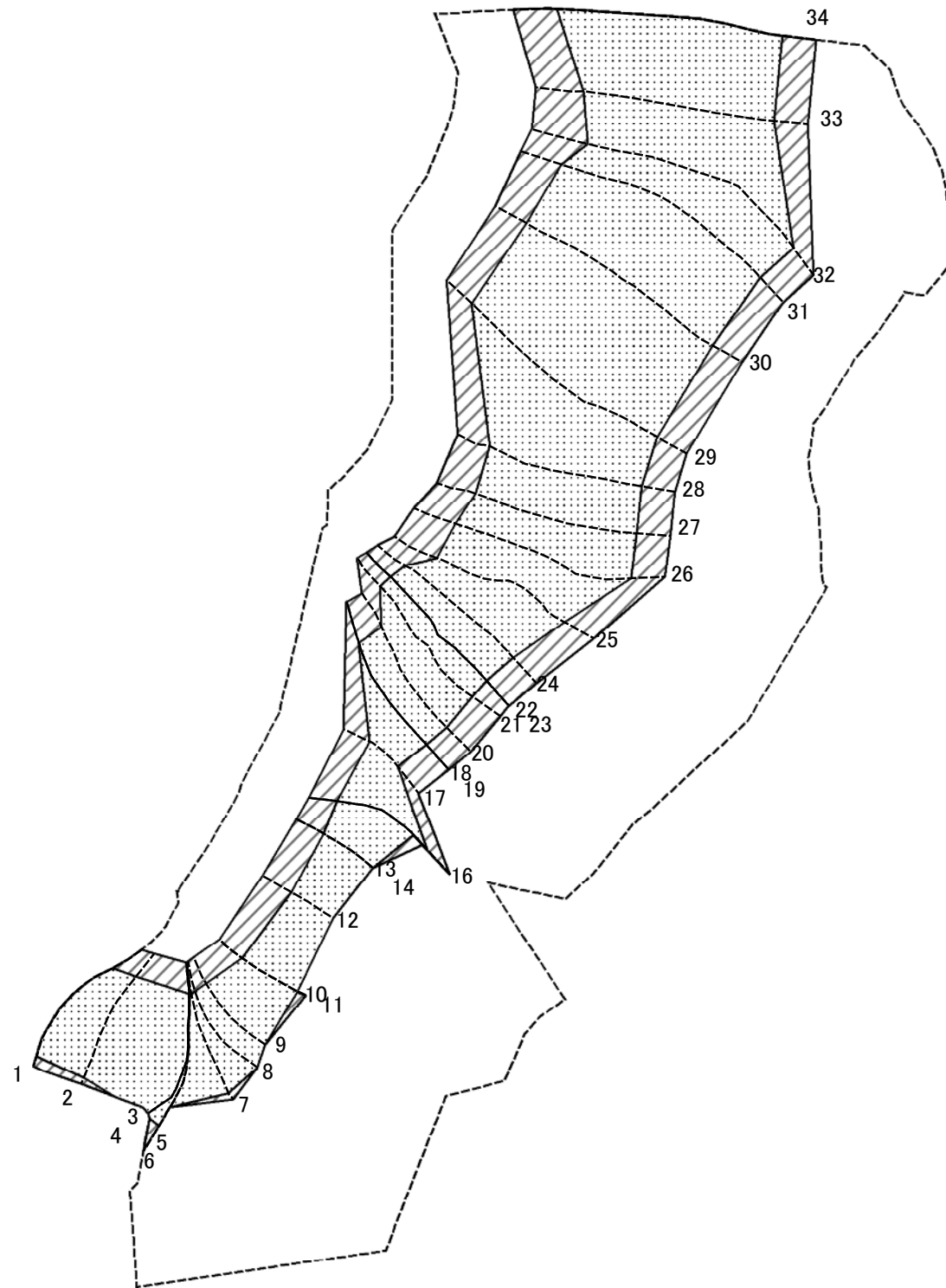
土砂災害防止法施行令第二条の基準に該当する区域	
土砂災害防止法施行令第三条の基準に該当する区域	
土砂等の(移動)高さが1m以下の場合、土砂等の移動による力が100kN/mを超える区域	
土砂等の堆積の高さが3mを超える区域	
それ以外の区域	

縮尺	1:1,500
----	---------

自然現象の種類	急傾斜地の崩壊
告示番号	第391号
告示年月日	平成27年9月15日

箇所番号	I-476
箇所名	加茂
所在地	秋田県鹿角市戸賀加茂青砂字横道、鴨及び倉道

土砂災害警戒区域等の指定の公示に係る図書(その2-2)



図中の数字は横断測線番号を示す

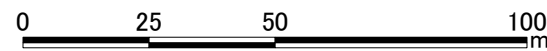
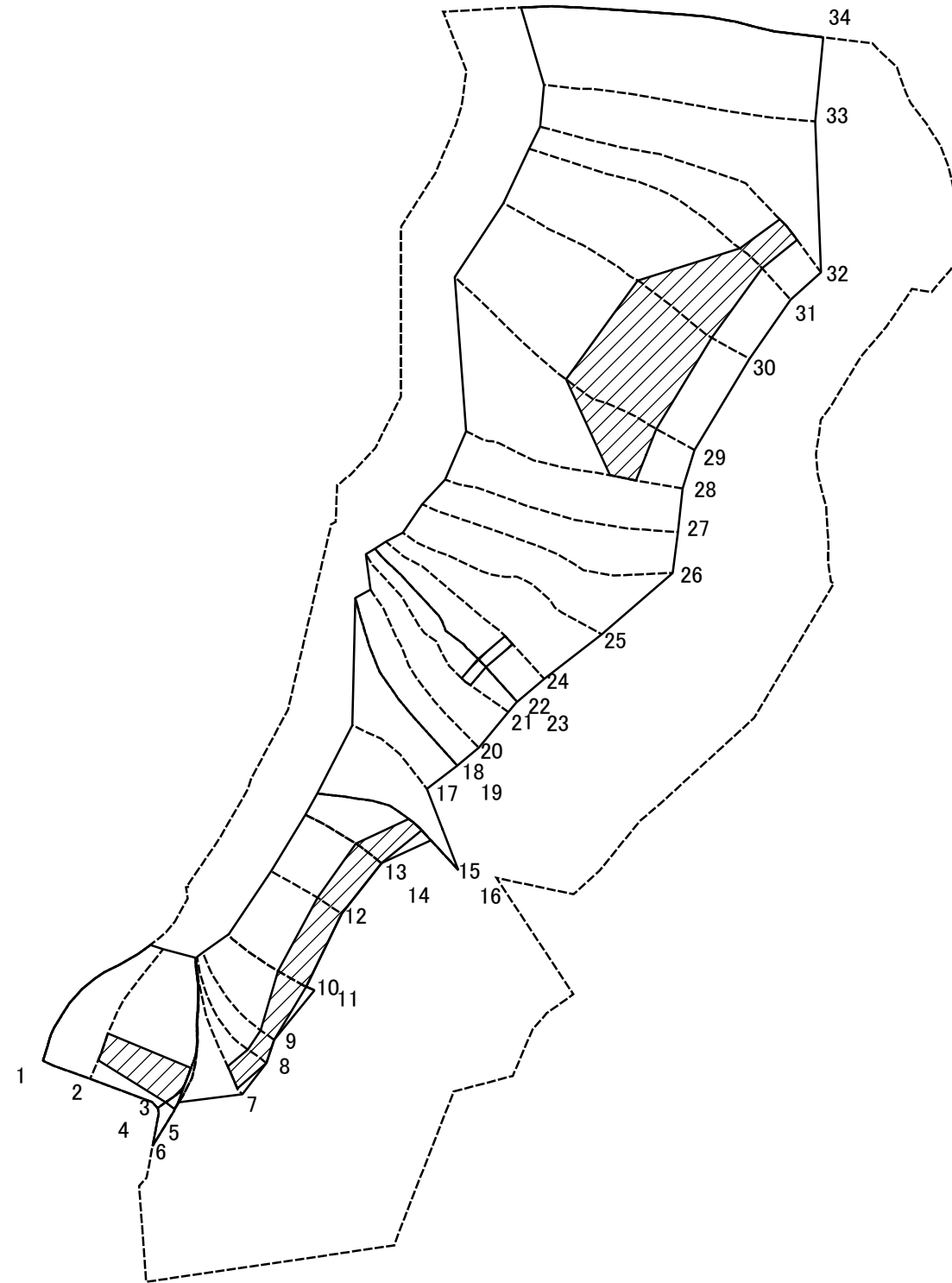
様式-2-2(急)
土砂災害特別警戒区域の区域区分図
(急傾斜地の崩壊に伴う土石等の移動により
建築物の地上部に作用すると想定される力)

土砂災害防止法施行令第二条の基準に該当する区域	
土砂災害防止法施行令第三条の基準に該当する区域	
それ以外の区域	

N
縮尺
1:1,500

自然現象の種類	急傾斜地の崩壊	箇所番号	I-476
告示番号	第391号	箇所名	加茂
告示年月日	平成27年9月15日	所在地	秋田県鹿角市戸賀加茂青砂字横道、鴨及び倉道

土砂災害警戒区域等の指定の公示に係る図書(その2-3)



図中の数字は横断測線番号を示す

様式-2-3(急)
土砂災害特別警戒区域の区域区分図
(急傾斜地の崩壊に伴う土石等の堆積により
建築物の地上部に作用すると想定される力)

土砂災害防止法施行令第二条の基準に該当する区域	
土砂災害防止法施行令第三条の基準に該当する区域	
それ以外の区域	



縮尺

1:1,500

自然現象の種類	急傾斜地の崩壊	箇所番号	I-476
告示番号	第391号	箇所名	加茂
告示年月日	平成27年9月15日	所在地	秋田県鹿角市戸賀加茂青砂字横道、鴨及び倉道

土砂災害警戒区域等の指定の公示に係る図書(その3)(案)

横断測線の区間	土石等の移動により建築物の地上部に作用すると想定される力				土石等の堆積により建築物の地上部に作用すると想定される力				横断測線の区間	土石等の移動により建築物の地上部に作用すると想定される力				土石等の堆積により建築物の地上部に作用すると想定される力			
	土石等の(移動)高さが1m以下の場合、土石等の移動による力が100kN/m ² を超える区域		それ以外の区域		土石等の堆積の高さが3mを超える区域		それ以外の区域			土石等の(移動)高さが1m以下の場合、土石等の移動による力が100kN/m ² を超える区域		それ以外の区域		土石等の堆積の高さが3mを超える区域		それ以外の区域	
	力の大きさのうち最大のもの(kN/m ²)	土石等の高さ(m)	力の大きさのうち最大のもの(kN/m ²)	土石等の高さ(m)	力の大きさのうち最大のもの(kN/m ²)	土石等の高さ(m)	力の大きさのうち最大のもの(kN/m ²)	土石等の高さ(m)		力の大きさのうち最大のもの(kN/m ²)	土石等の高さ(m)	力の大きさのうち最大のもの(kN/m ²)	土石等の高さ(m)	力の大きさのうち最大のもの(kN/m ²)	土石等の高さ(m)	力の大きさのうち最大のもの(kN/m ²)	土石等の高さ(m)
1 ~ 2	154.42	1.00	100.00	1.00	-	-	15.16	3.00	27 ~ 28	150.86	1.00	100.00	1.00	-	-	15.16	3.00
2 ~ 3	154.57	1.00	100.00	1.00	16.11	3.19	15.16	3.00	28 ~ 29	155.29	1.00	100.00	1.00	17.94	3.55	15.16	3.00
3 ~ 4	154.57	1.00	100.00	1.00	16.04	3.17	15.16	3.00	29 ~ 30	155.29	1.00	100.00	1.00	17.94	3.55	15.16	3.00
4 ~ 5	154.56	1.00	100.00	1.00	16.04	3.17	15.16	3.00	30 ~ 31	152.75	1.00	100.00	1.00	17.74	3.51	15.16	3.00
5 ~ 6	149.15	1.00	100.00	1.00	-	-	15.16	3.00	31 ~ 32	144.44	1.00	100.00	1.00	17.11	3.38	15.16	3.00
6 ~ 7	150.69	1.00	100.00	1.00	-	-	15.16	3.00	32 ~ 33	137.87	1.00	100.00	1.00	-	-	15.16	3.00
7 ~ 8	152.02	1.00	100.00	1.00	15.63	3.09	15.16	3.00	33 ~ 34	142.28	1.00	100.00	1.00	-	-	15.16	3.00
8 ~ 9	152.03	1.00	100.00	1.00	16.30	3.23	15.16	3.00	~								
9 ~ 10	152.03	1.00	100.00	1.00	17.57	3.48	15.16	3.00	~								
10 ~ 11	145.41	1.00	100.00	1.00	17.57	3.48	15.16	3.00	~								
11 ~ 12	145.38	1.00	100.00	1.00	16.59	3.28	15.16	3.00	~								
12 ~ 13	142.33	1.00	100.00	1.00	16.59	3.28	15.16	3.00	~								
13 ~ 14	142.36	1.00	100.00	1.00	18.00	3.56	15.16	3.00	~								
14 ~ 15	152.19	1.00	100.00	1.00	18.00	3.56	15.16	3.00	~								
15 ~ 16	153.64	1.00	100.00	1.00	16.42	3.25	15.16	3.00	~								
16 ~ 17	153.64	1.00	100.00	1.00	-	-	15.16	3.00	~								
17 ~ 18	136.70	1.00	100.00	1.00	-	-	14.19	2.81	~								
18 ~ 19	136.70	1.00	100.00	1.00	-	-	14.19	2.81	~								
19 ~ 20	140.74	1.00	100.00	1.00	-	-	14.48	2.86	~								
20 ~ 21	146.16	1.00	100.00	1.00	-	-	15.16	3.00	~								
21 ~ 22	149.15	1.00	100.00	1.00	15.44	3.05	15.16	3.00	~								
22 ~ 23	149.15	1.00	100.00	1.00	15.44	3.05	15.16	3.00	~								
23 ~ 24	149.15	1.00	100.00	1.00	15.44	3.05	15.16	3.00	~								
24 ~ 25	148.95	1.00	100.00	1.00	-	-	15.16	3.00	~								
25 ~ 26	140.55	1.00	100.00	1.00	-	-	14.63	2.89	~								
26 ~ 27	143.72	1.00	100.00	1.00	-	-	14.89	2.95	~								

様式-3(急) 建築物の構造の規制に必要な衝撃に関する事項	自然現象の種類	急傾斜地の崩壊	箇所番号	I-476
	告示番号	第391号	箇所名	加茂
	告示年月日	平成27年9月15日	所在地	秋田県男鹿市戸賀加茂青砂字横道、鴨及び倉道