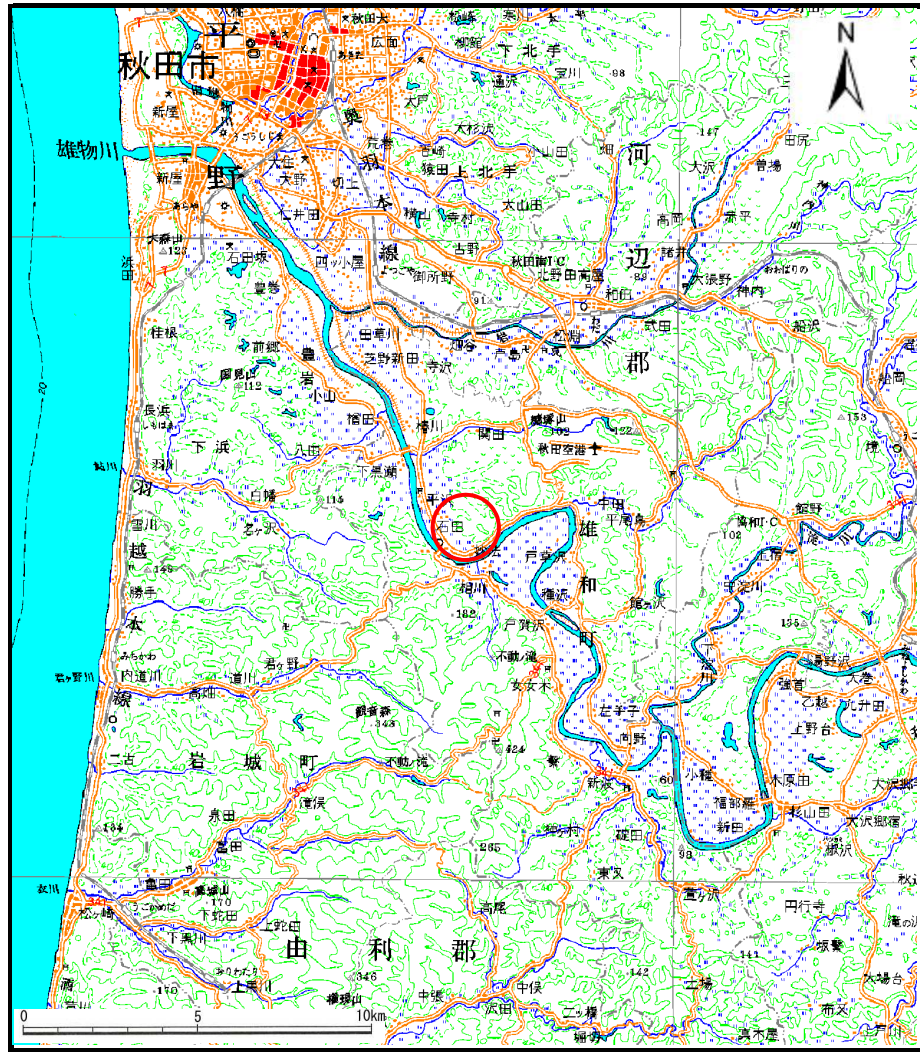
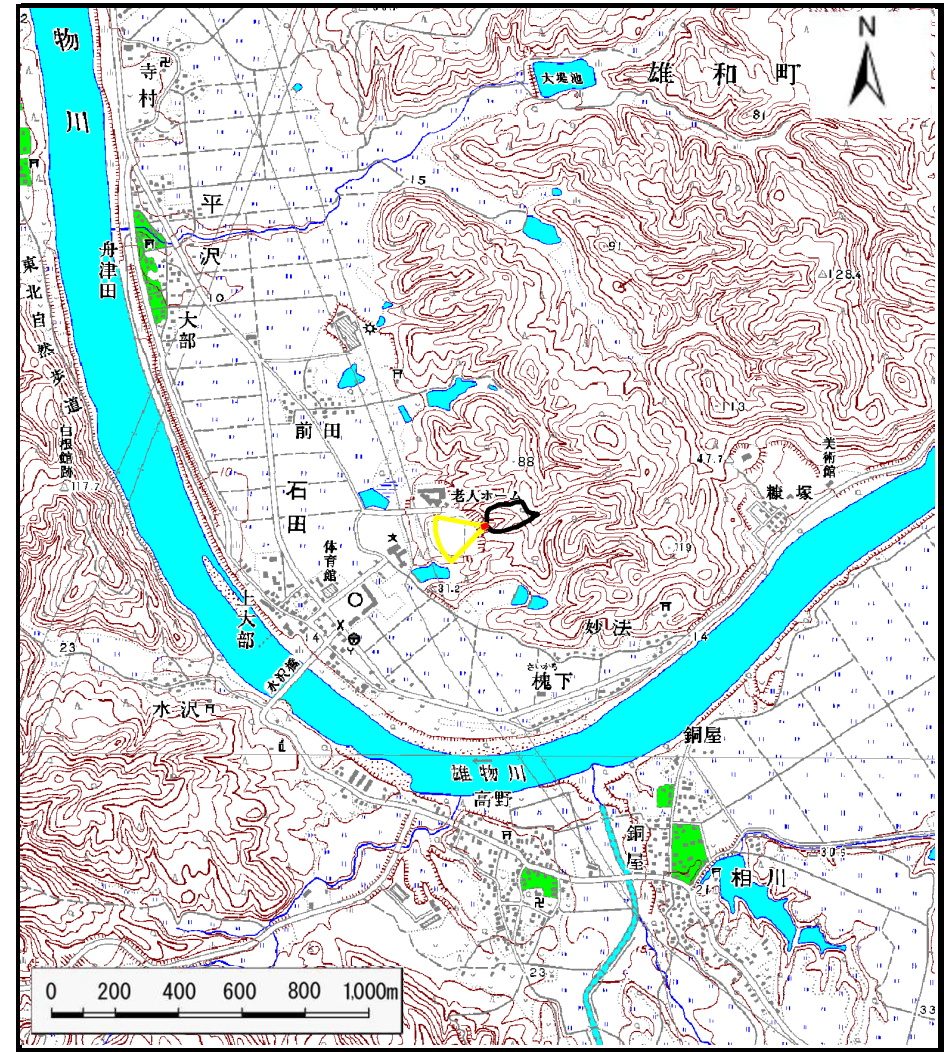


土砂災害警戒区域の指定の公示に係る図書（その1）



(1/200,000)



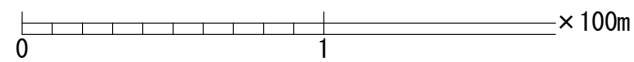
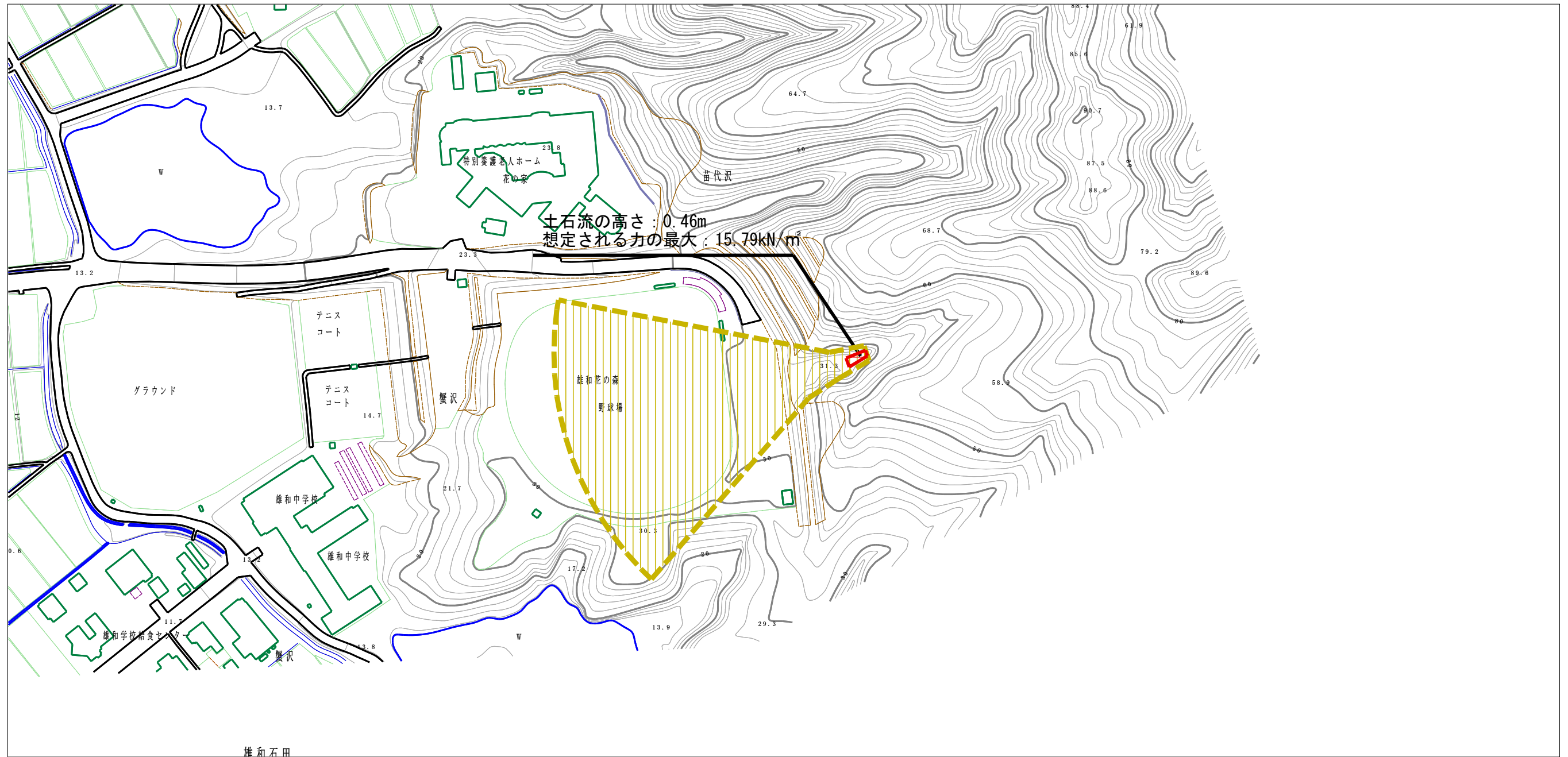
(1/25,000)

様式-1 (土)
土砂災害警戒区域・土砂災害特別警戒区域 位置図

自然現象の種類	土石流
溪流番号	I-1374-2
溪流名	上大部沢-2
所在地	秋田県秋田市雄和石田字蟹沢及び平治ヶ沢

この地図は、国土地理院長の承認を得て、同院発行の数値地図20000(地図画像)及び数値地図25000(地図画像)を複製したものである。(承認番号 平27情複、第166号)

土砂災害警戒区域等の指定の公示に係る図書（その2）



様式-2（土）

土砂災害警戒区域・土砂災害特別警戒区域
区域図

土砂災害防止法施行令第二条の基準に該当する区域
(土砂災害警戒区域)



自然現象
の種類

土石流

溪流番号

I-1374-2

土砂災害防止法施行令第三条の基準に該当する区域



縮尺
1:2,500

告示番号

第311号

溪流名

上大部沢-2

土石流の高さが1mを超える場合、土石等の移動による力が50kN/m²を超える区域



告示年月日

平成27年7月14日

所在地

秋田県秋田市雄和石田
字蟹沢及び平治ヶ沢

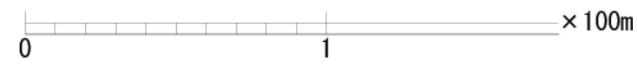
土石流の高さが1mを超える場合、土石等の移動による力が50kN/m²以下の区域



それ以外の区域



参考資料 (その3)



様式-3 (土) 土砂災害警戒区域・土砂災害特別警戒区域の 指定の区域区分図	土砂災害防止法施行令第二条の基準に該当する区域 (土砂災害警戒区域)		N 縮尺 1:2,500	自然現象 の種類	土石流	溪流番号	I-1374-2	
	土砂災害防止法施行令第三条の基準に該当する区域			告示番号	第311号	溪流名	上大部沢-2	
	土砂災害防止法施行令第三条の基準に該当する区域			告示年月日	平成27年7月14日	所在地	秋田県秋田市雄和石田 字蟹沢及び平治ヶ沢	
	それ以外の区域							

