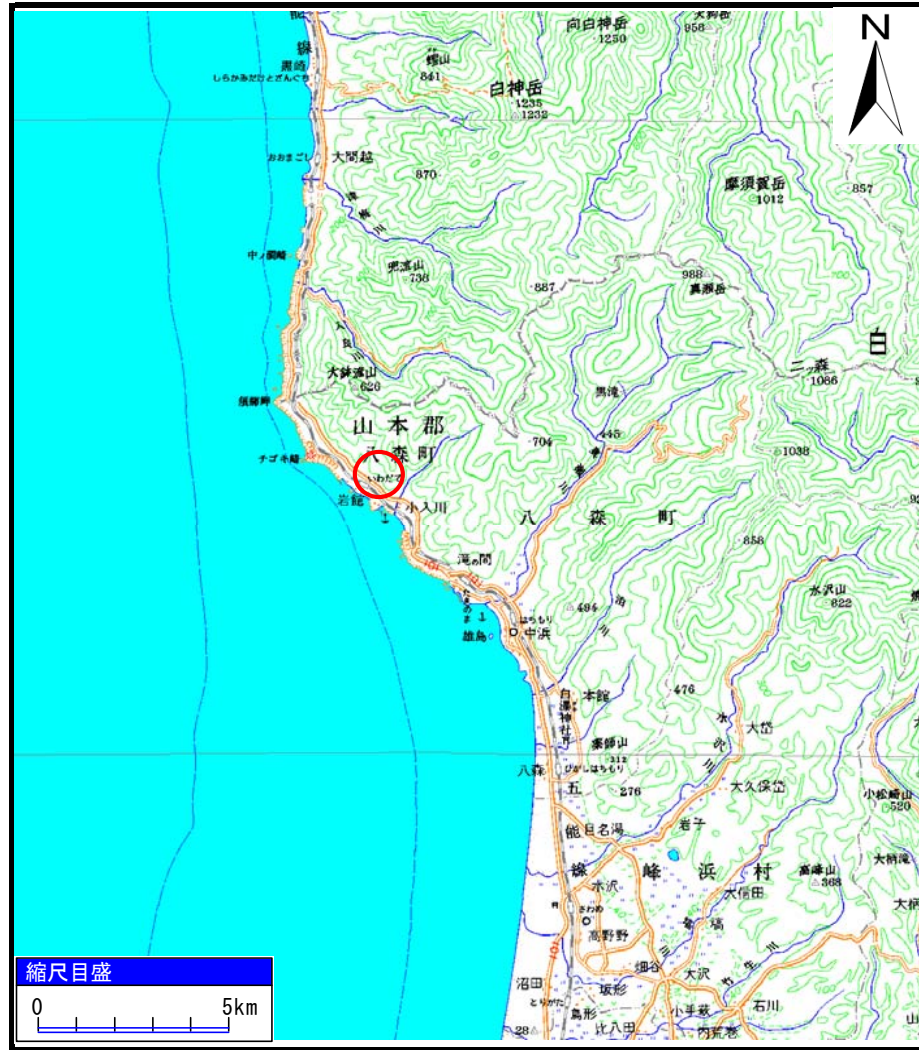
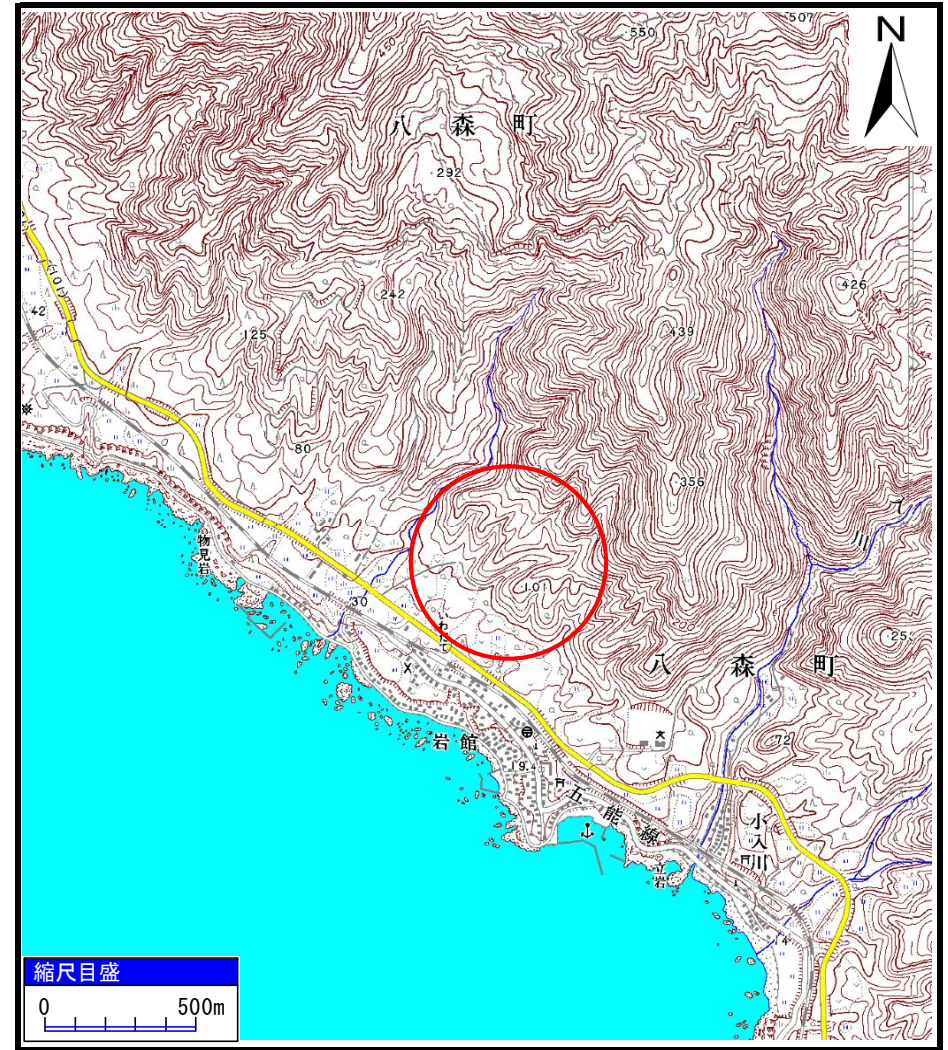


土砂災害警戒区域等の指定の公示に係る図書（その1）



(1/200,000)



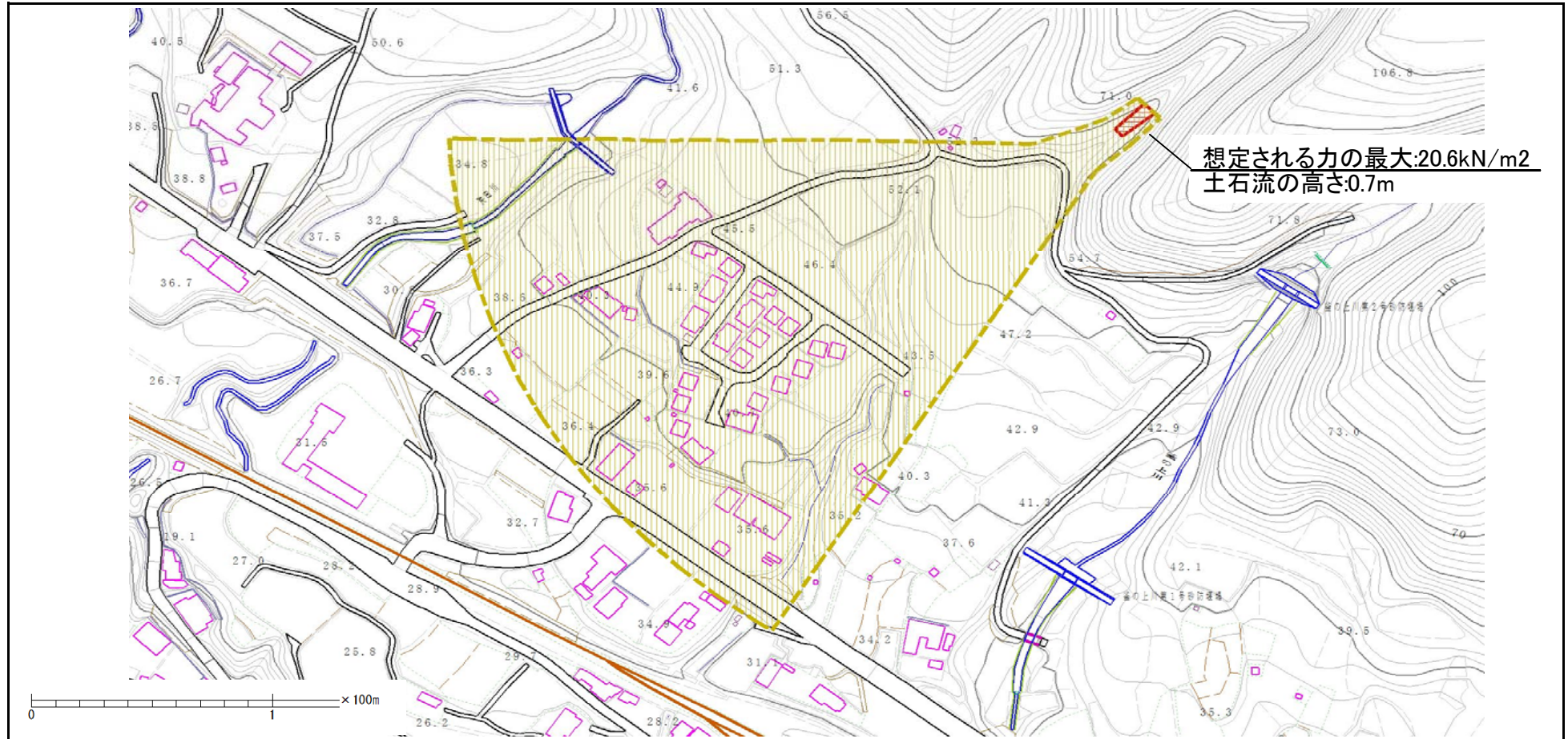
(1/25,000)






様式-1 (土)
土砂災害警戒区域・土砂災害特別警戒区域 位置図

自然現象の種類	土石流
溪流番号	I-0379
溪流名	岩館塚の台沢
所在地	山本郡八峰町八森字和田表、岩館塚の台及び釜の上

「この地図は、国土地理院長の承認を得て、同院発行の数値地図200000（地図画像）及び数値地図25000（地図画像）を複製したものである。（承認番号 平23東複、第105号）」

土砂災害警戒区域等の指定の公示に係る図書（その2）



様式-2 (土) 土砂災害警戒区域・土砂災害特別警戒区域 区域図	土砂災害防止法施行令第二条の基準に該当する区域			N 	自然現象の 種類	土石流	溪流番号	I-0379	
	土砂災害防止法施行令第三条の基準に該当する区域	土石等の高さが1mを超える場合、土石等の移動による力が50kN/m ² を超える区域			縮尺 1 : 2,500	告示番号	第249号	溪流名	岩館塚の台沢
		土石等の高さが1mを超える場合、その衝撃力が50kN/m ² を超えない区域		告示年月日		平成28年3月29日	所在地	山本郡八峰町八森字和田表、岩館塚の台及び釜の上	
		その他の区域							

参考資料（その3）



想定される力の最大:20.6kN/m2
土石流の高さ:0.7m

0 1 × 100m

様式－2（土）
土砂災害警戒区域・土砂災害特別警戒区域
区域図

土砂災害防止法施行令第二条の基準に該当する区域		N 縮尺 1 : 2,500	自然現象の種類	土石流	溪流番号	1-0379	
			告示番号	第249号	溪流名	岩館塚の台沢	
			告示年月日	平成28年3月29日	所在地	山本郡八峰町八森字和田表、岩館塚の台及び釜の上	

土砂災害防止法施行令第三条の基準に該当する区域	土石等の高さが1mを超える場合、土石等の移動による力が50kN/m ² を超える区域	
	土石等の高さが1mを超える場合、その衝撃力が50kN/m ² を超えない区域	
その他の区域		

