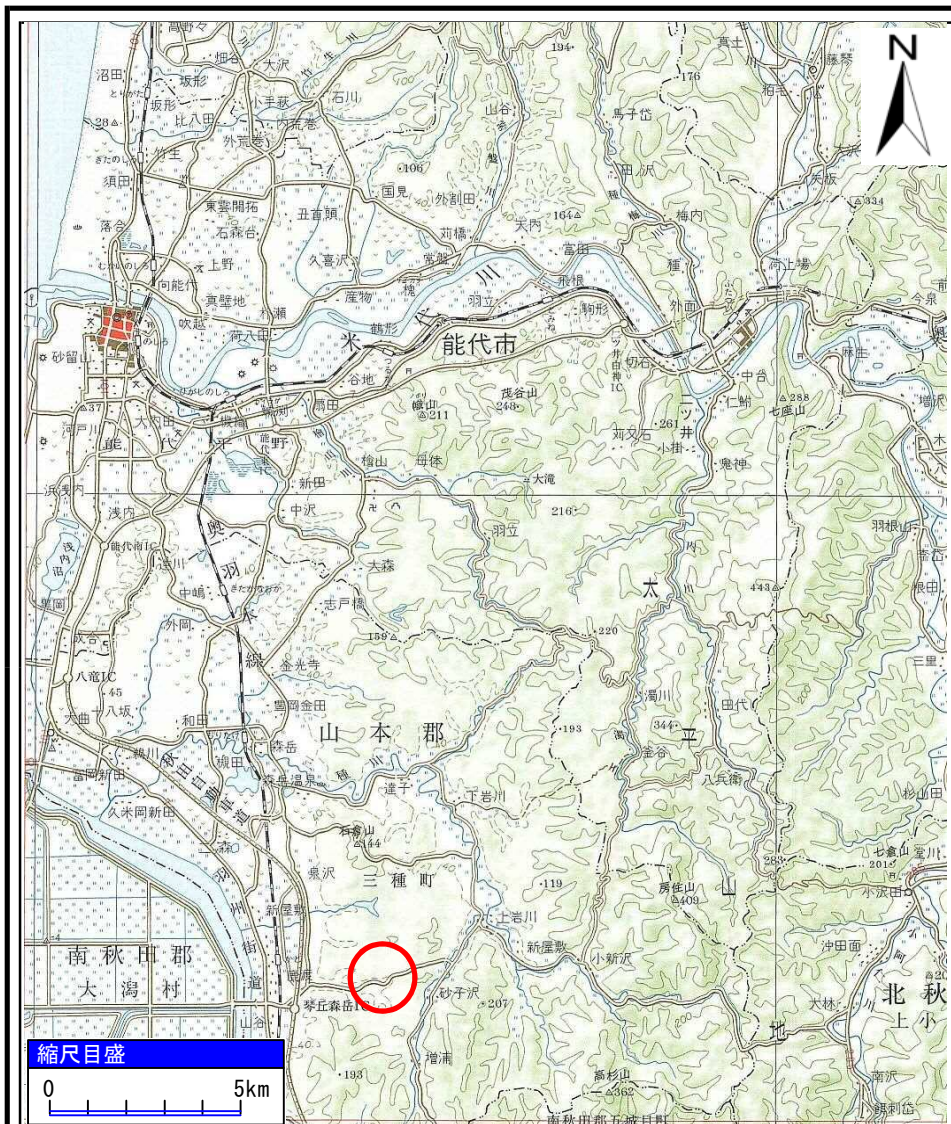


# 土砂災害警戒区域等の指定の公示に係る図書(その1)



(1/200,000)

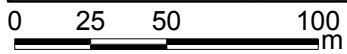


(1/25,000)

様式-1(急) 土砂災害警戒区域・土砂災害特別警戒区域 位置図	自然現象の種類	急傾斜地の崩壊
	箇所番号	Ⅱ-266
	箇所名	猿田2号
	所在地	山本郡三種町鹿渡字猿田ヒケノ沢

「この地図は、国土地理院長の承認を得て、同院発行の20万分の1地勢図及び2万5千分の1地形図を複製したものである。(承認番号 平26東複、第45号)」

# 土砂災害警戒区域等の指定の公示に係る図書(その2)



様式-2(急) 土砂災害警戒区域・土砂災害特別警戒区域 区域図(その1)	土砂災害防止法施行令第二条の基準に該当する区域		N 縮尺 1:2,500	自然現象の種類	急傾斜地の崩壊	箇所番号	II-266
	土砂災害防止法施行令第三条の基準に該当する区域			告示番号	第314号	箇所名	猿田2号
	それ以外の区域			告示年月日	平成27年7月17日	所在地	山本郡三種町鹿渡字猿田ヒケノ沢

# 土砂災害警戒区域等の指定の公示に係る図書(その2)



0 25 50 100  
m

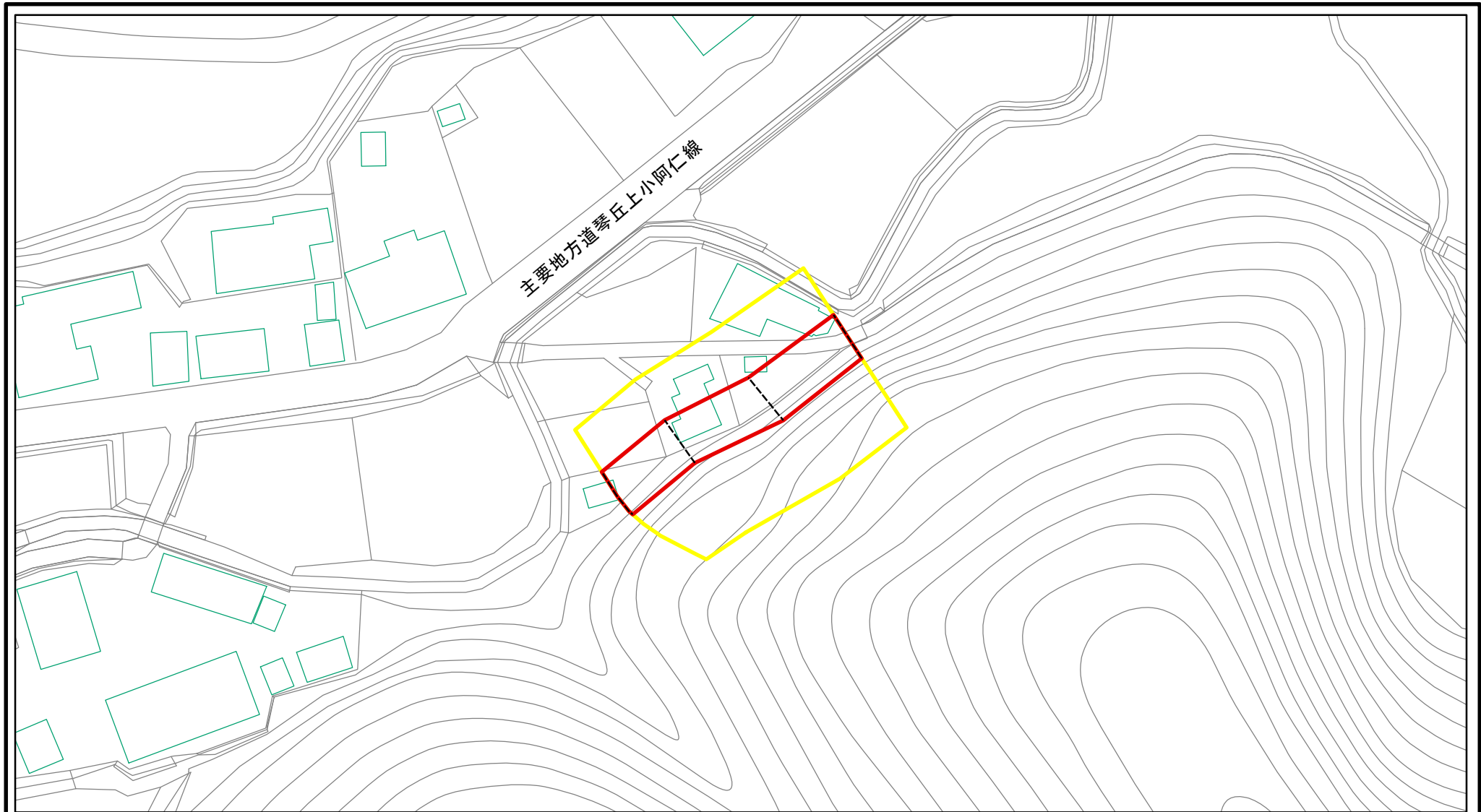
様式-2(急)  
土砂災害警戒区域・土砂災害特別警戒区域  
区域図(その1)

土砂災害防止法施行令第二条の基準に該当する区域	
土砂災害防止法施行令第三条の基準に該当する区域	
それ以外の区域	

	N
	縮尺
1:2,500	

自然現象の種類	急傾斜地の崩壊	箇所番号	II-266
告示番号	第314号	箇所名	猿田2号
告示年月日	平成27年7月17日	所在地	山本郡三種町鹿渡字猿田ヒケノ沢

# 土砂災害警戒区域等の指定の公示に係る図書(その2-1)



様式-2-1(急)

土砂災害警戒区域・土砂災害特別警戒区域  
区域図(その2)

土砂災害防止法施行令第二条の基準に該当する区域



自然現象  
の種類

急傾斜地の崩壊

箇所番号

II-266

土砂災害防止法  
施行令第三条の  
基準に該当する  
区域



縮尺

告示番号

第314号

箇所名

猿田2号

土砂等の(移動)高さが1m以下の場合、  
土砂等の移動による力が100kN/m<sup>2</sup>を超える区域



1:1,000

告示年月日

平成27年7月17日

所在地

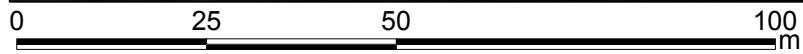
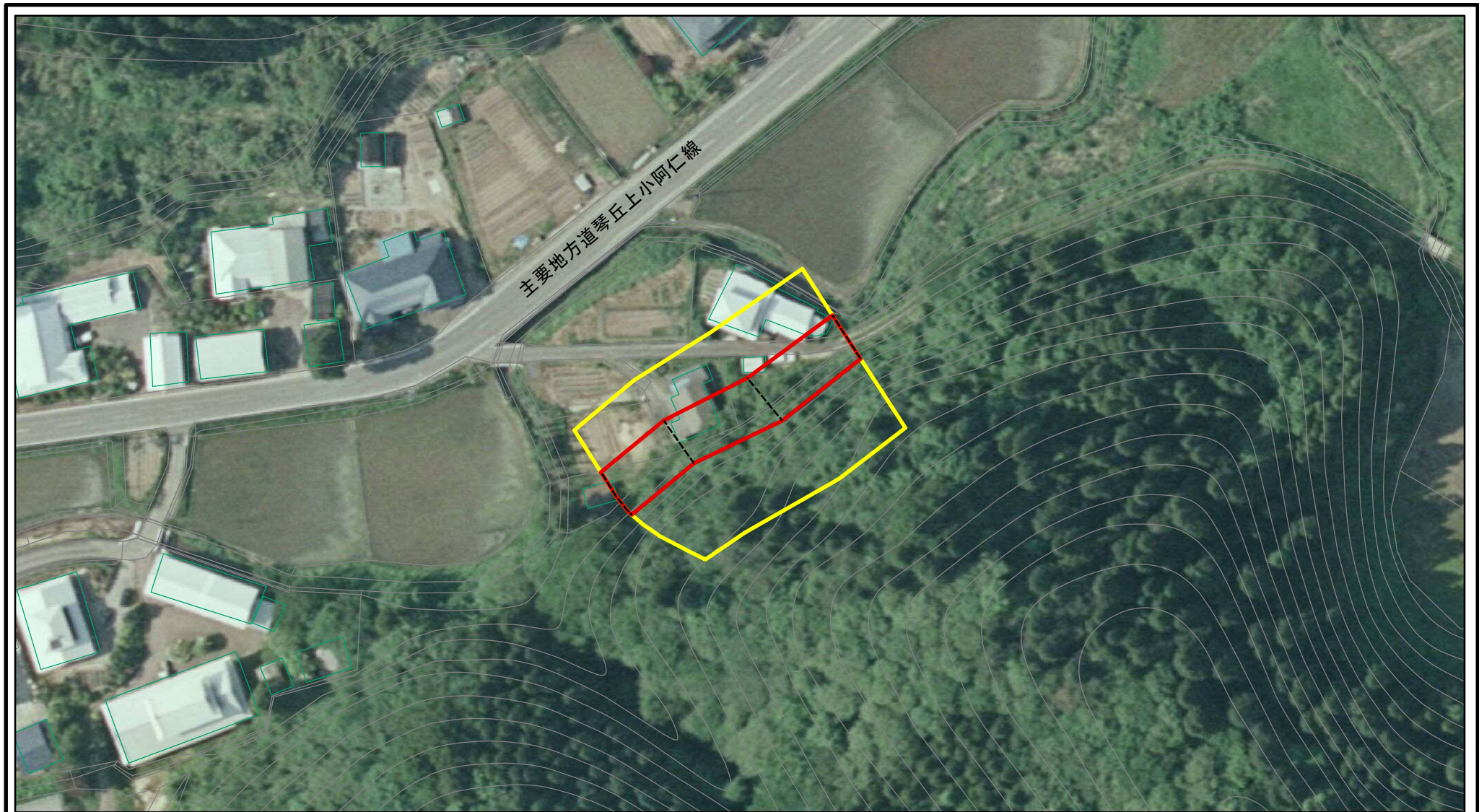
山本郡三種町鹿渡字猿田ヒケノ沢

土砂等の堆積の高さが3mを超える区域



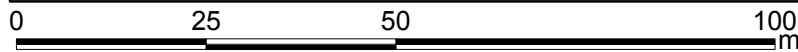
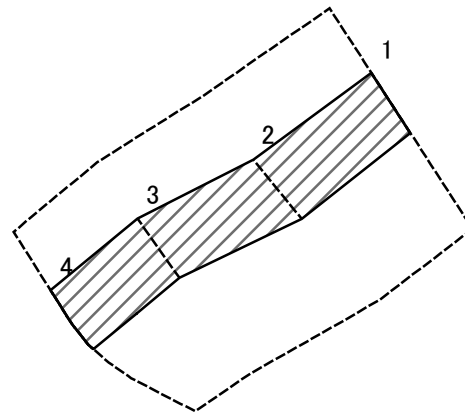
それ以外の区域

# 土砂災害警戒区域等の指定の公示に係る図書(その2-1)



様式-2-1(急) 土砂災害警戒区域・土砂災害特別警戒区域 区域図(その2)	土砂災害防止法施行令第二条の基準に該当する区域		N 縮尺 1:1,000	自然現象の種類	急傾斜地の崩壊	箇所番号	II-266
	土砂災害防止法施行令第三条の基準に該当する区域			告示番号	第314号	箇所名	猿田2号
	土砂等の(移動)高さが1m以下の場合、土砂等の移動による力が100kN/m <sup>2</sup> を超える区域		告示年月日	平成27年7月17日	所在地	山本郡三種町鹿渡字猿田ヒケノ沢	
	土砂等の堆積の高さが3mを超える区域						

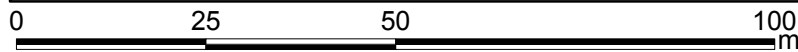
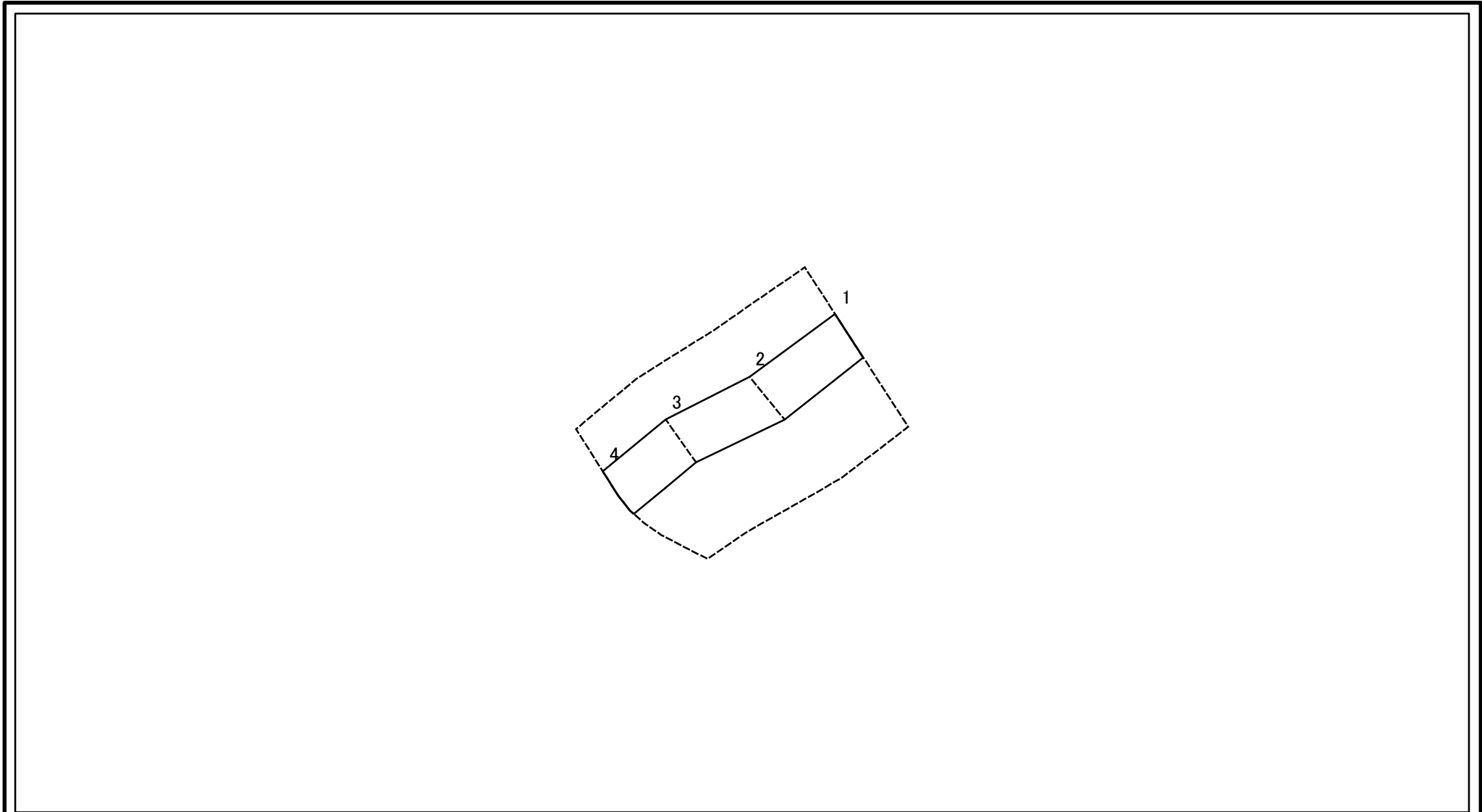
# 土砂災害警戒区域等の指定の公示に係る図書(その2-2)



図中の数字は横断測線番号を示す

<b>様式-2-2(急)</b> 土砂災害特別警戒区域の区域区分図 (急傾斜地の崩壊に伴う土石等の移動により 建築物の地上部に作用すると想定される力)	土砂災害防止法施行令第二条の基準に該当する区域		N 縮尺 1:1,000	自然現象の種類	急傾斜地の崩壊	箇所番号	II-266
	土砂災害防止法施行令第三条の基準に該当する区域			告示番号	第314号	箇所名	猿田2号
	それ以外の区域			告示年月日	平成27年7月17日	所在地	山本郡三種町鹿渡字猿田ヒケノ沢

# 土砂災害警戒区域等の指定の公示に係る図書(その2-3)



図中の数字は横断測線番号を示す

<b>様式-2-3(急)</b> 土砂災害特別警戒区域の区域区分図 (急傾斜地の崩壊に伴う土石等の堆積により 建築物の地上部に作用すると想定される力)	土砂災害防止法施行令第二条の基準に該当する区域		N  縮尺 1:1,000	自然現象の種類	急傾斜地の崩壊	箇所番号	II-266
	土砂災害防止法施行令第三条の基準に該当する区域			告示番号	第314号	箇所名	猿田2号
	それ以外の区域		告示年月日	平成27年7月17日	所在地	山本郡三種町鹿渡字猿田ヒケノ沢	

