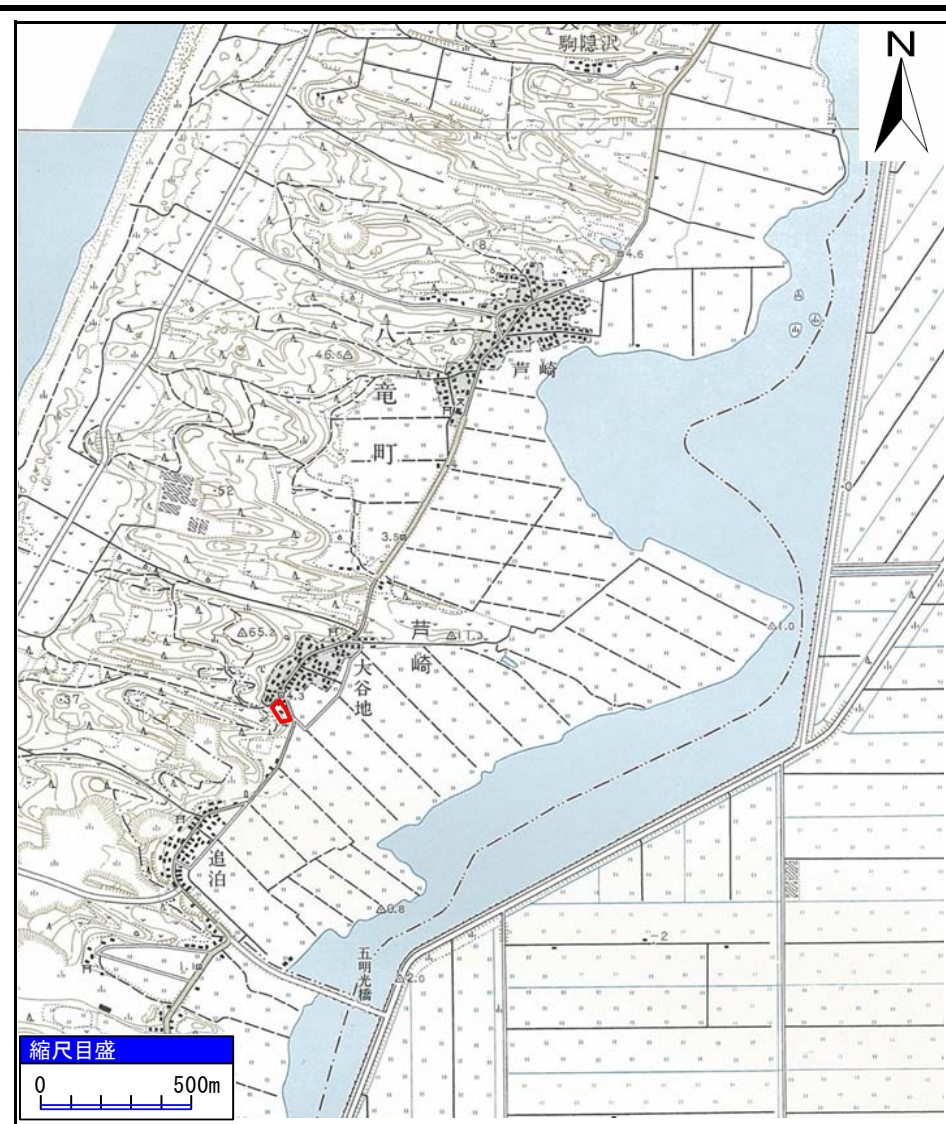


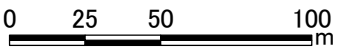
土砂災害警戒区域等の指定の公示に係る図書(その1)



様式-1(急) 土砂災害警戒区域 位置図	自然現象の種類	急傾斜地の崩壊
	箇所番号	I-334
	箇所名	大谷地
	所在地	山本郡三種町芦崎字大谷地

「この地図は、国土地理院長の承認を得て、同院発行の20万分の1地勢図及び2万5千分の1地形図を複製したものである。(承認番号 平25東複、第61号)」

土砂災害警戒区域等の指定の公示に係る図書(その2)



様式-2(急)
土砂災害警戒区域
区域図(その1)

土砂災害防止法施行令第二条の基準に該当する区域



縮尺
1:2,500

自然現象
の種類

急傾斜地の崩壊

箇所番号

I-334

告示番号

第486号

箇所名

大谷地

告示年月日

平成26年9月30日

所在地

山本郡三種町芦崎字大谷地

土砂災害警戒区域等の指定の公示に係る図書(その2)



0 25 50 100
m

様式-2(急)
土砂災害警戒区域
区域図(その1)

土砂災害防止法施行令第二条の基準に該当する区域



縮尺
1:2,500

自然現象
の種類

急傾斜地の崩壊

箇所番号

I-334

告示番号

第486号

箇所名

大谷地

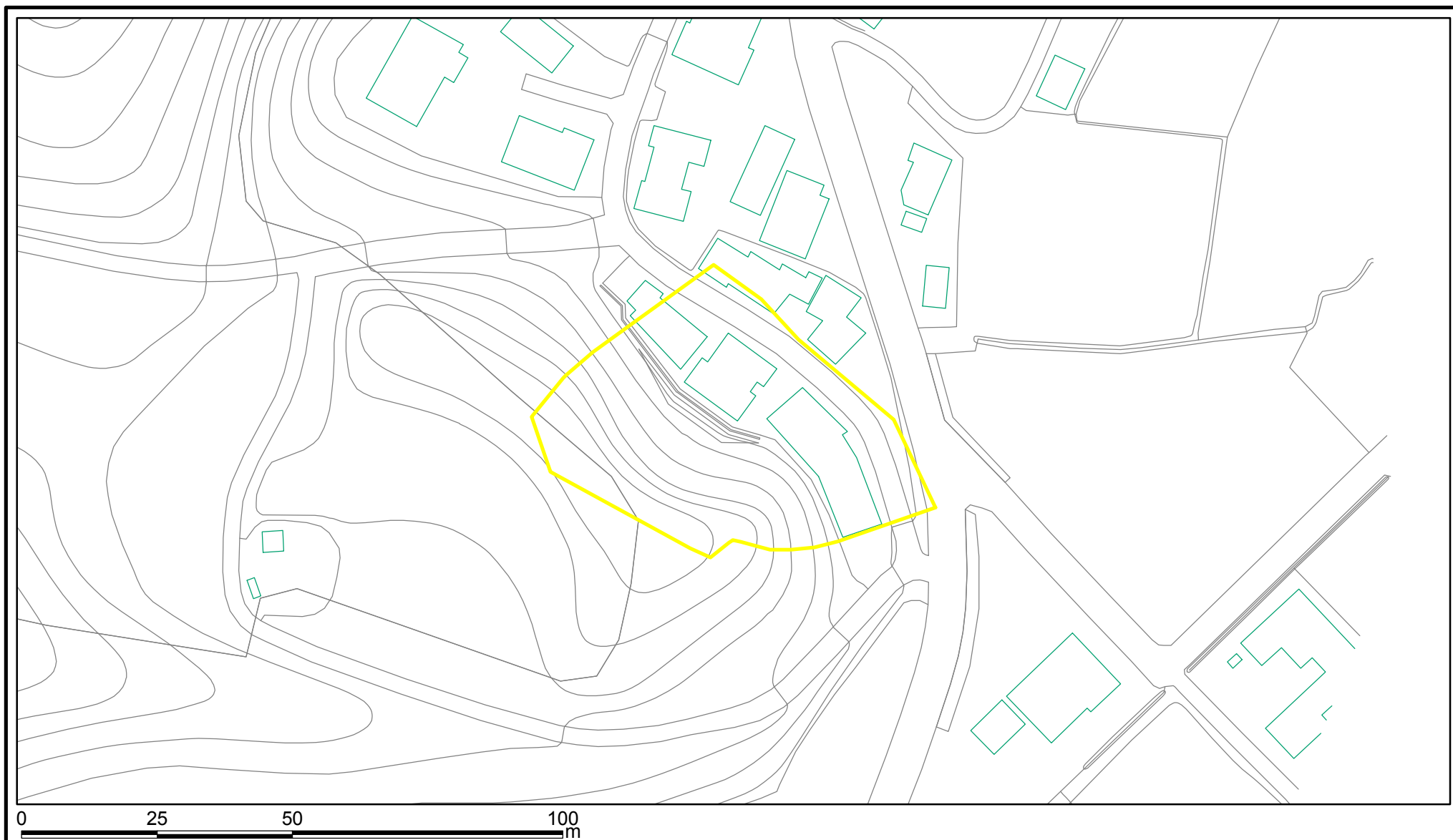
告示年月日



平成26年9月30日

所在地

山本郡三種町芦崎字大谷地

土砂災害警戒区域等の指定の公示に係る図書(その2-1)



様式-2-1(急) 土砂災害警戒区域 区域図(その2)	土砂災害防止法施行令第二条の基準に該当する区域		N 	自然現象の種類	急傾斜地の崩壊	箇所番号	I-334
				縮尺	告示番号	第486号	箇所名
				1:1,000	告示年月日	平成26年9月30日	所在地

土砂災害警戒区域等の指定の公示に係る図書(その2-1)



様式-2-1(急)
土砂災害警戒区域
区域図(その2)

土砂災害防止法施行令第二条の基準に該当する区域



縮尺
1:1,000

自然現象
の種類

急傾斜地の崩壊

箇所番号

I-334

告示番号

第486号

箇所名

大谷地

告示年月日

平成26年9月30日

所在地

山本郡三種町芦崎字大谷地