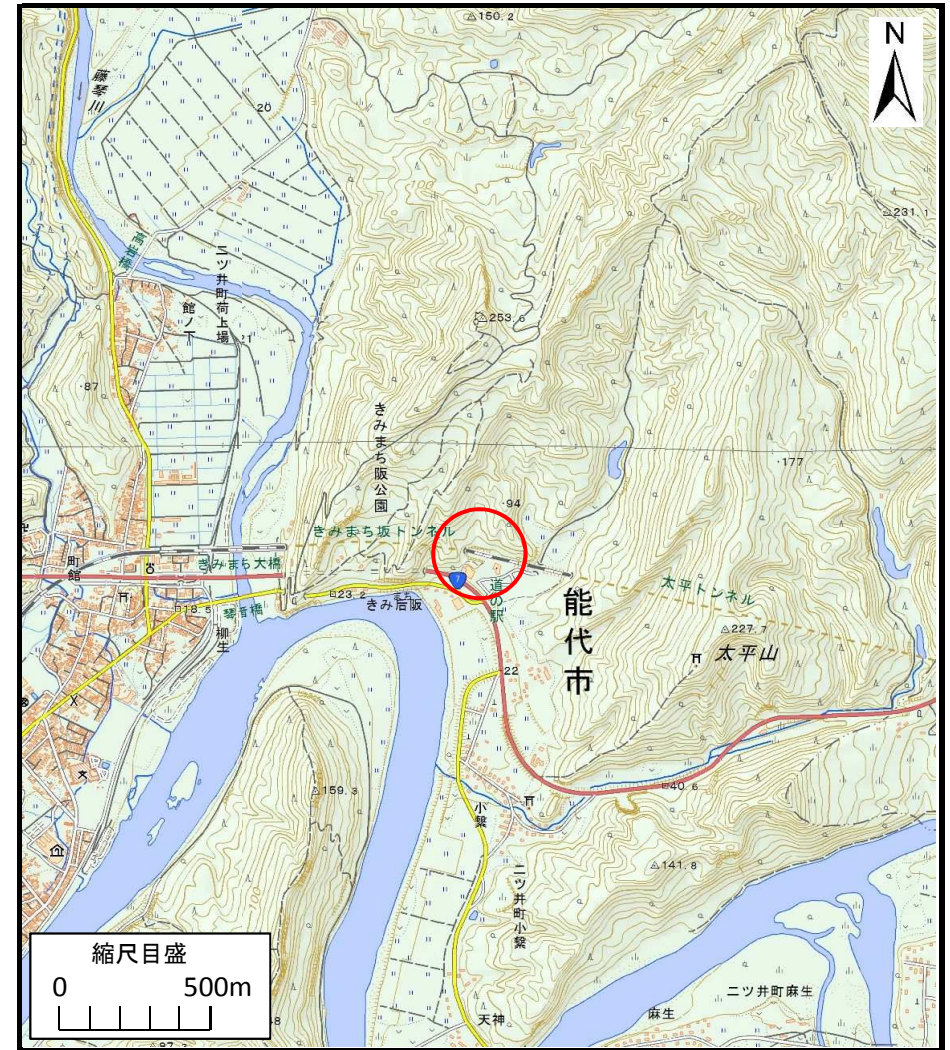


# 土砂災害警戒区域等の指定の公示に係る図書（その1）

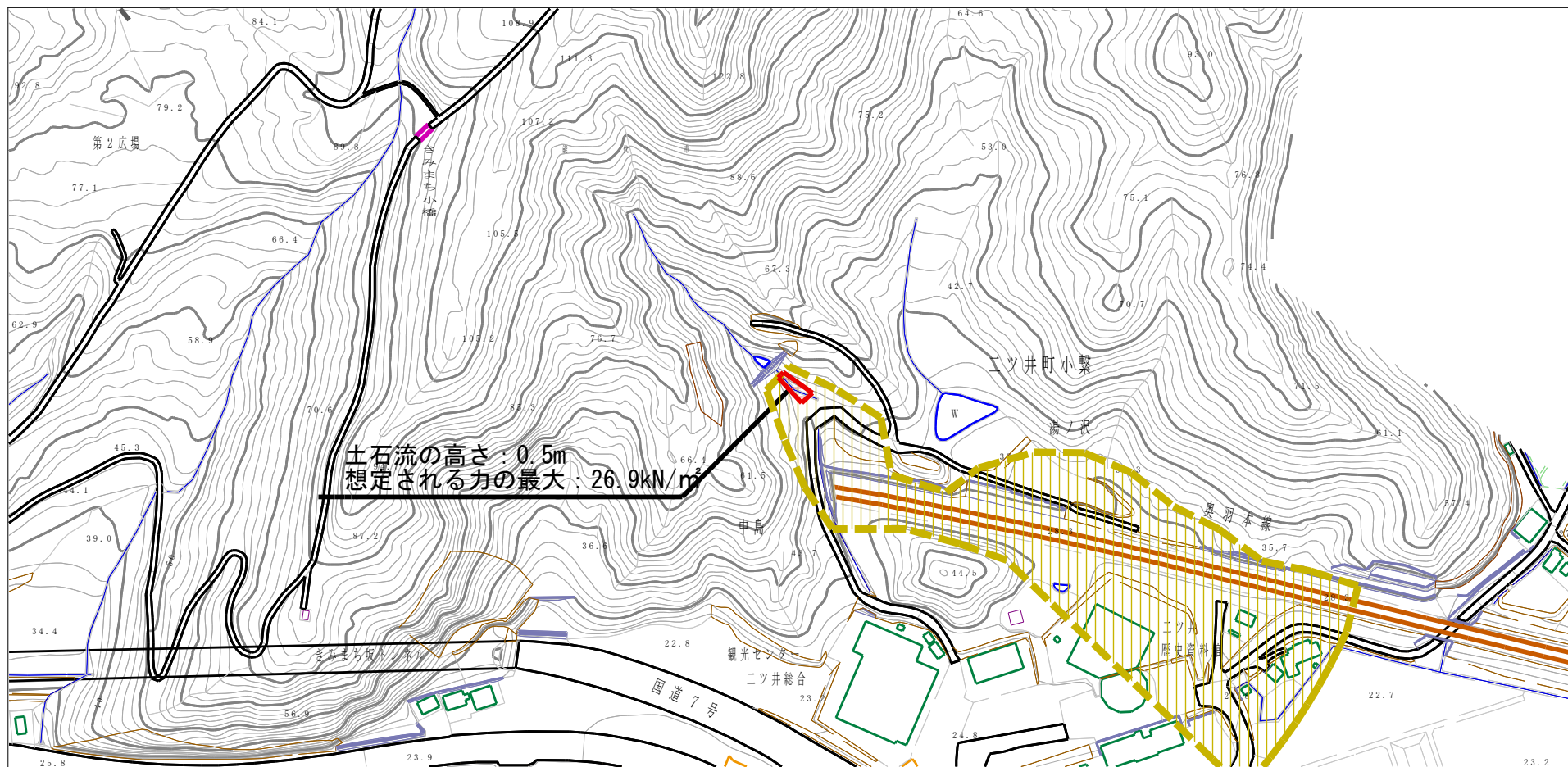


様式-1 (土)  
土砂災害警戒区域・土砂災害特別警戒区域 位置図

自然現象の種類	土石流
溪流番号	I-0367
溪流名	湯の沢
所在地	能代市ニツ井町小繫字中島及び湯ノ沢

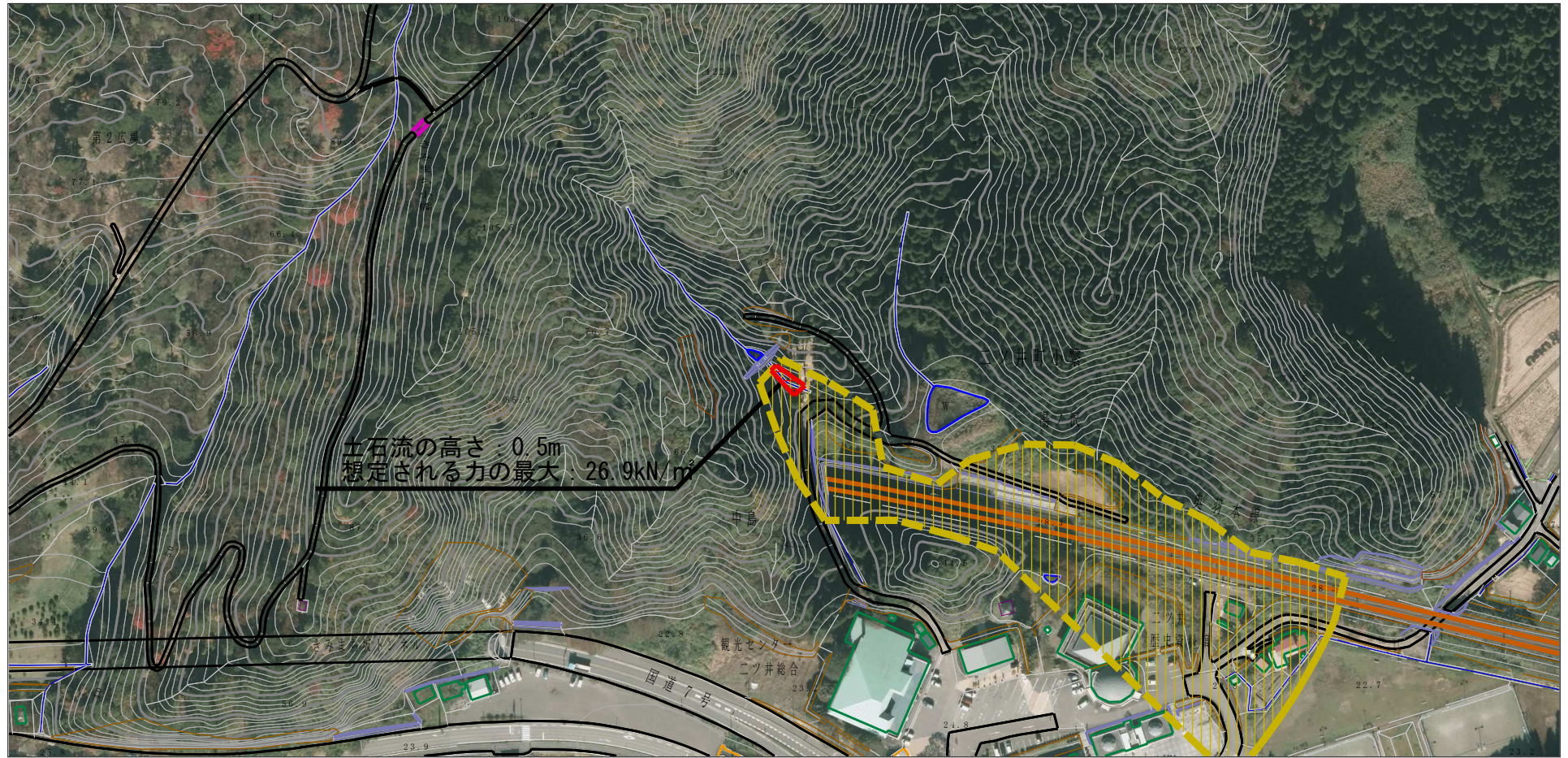
この地図は、国土地理院長の承認を得て、同院発行の電子地形図25000及び電子地形図20万を複製したものである。（承認番号 平27情複、第1027号）

# 土砂災害警戒区域等の指定の公示に係る図書（その2）



<b>様式-2 (土)</b> <b>土砂災害警戒区域・土砂災害特別警戒区域図</b>	土砂災害防止法施行令第二条の基準に該当する区域 (土砂災害警戒区域)		N  縮尺 1:2,500	<b>自然現象の種類</b> 土石流	溪流番号 I-0367
	土砂災害防止法施行令第三条の基準に該当する区域 (土砂災害特別警戒区域)			<b>告示番号</b> 第472号	溪流名 湯の沢
	土石流の高さが1mを超える場合、土石等の移動による力が50kN/mを超える区域			<b>告示年月日</b> 平成28年8月5日	所在地 能代市二ツ井町小繋 字中島及び湯ノ沢
	土石流の高さが1mを超える場合、土石等の移動による力が50kN/m以下の区域				
	それ以外の区域				

# 参考資料 (その3)



0 1 ×100m

参考資料	土砂災害防止法施行令第二条の基準に該当する区域 (土砂災害警戒区域)		N 縮尺 1:2,500	自然現象 の種類	土石流	溪流番号	I-0367
	土砂災害防止法施行令第三条の基準に該当する区域 (土砂災害特別警戒区域)			告示番号	第472号	溪流名	湯の沢
	それ以外の区域			告示年月日	平成28年8月5日	所在地	能代市二ツ井町小繫 字中島及び湯ノ沢

