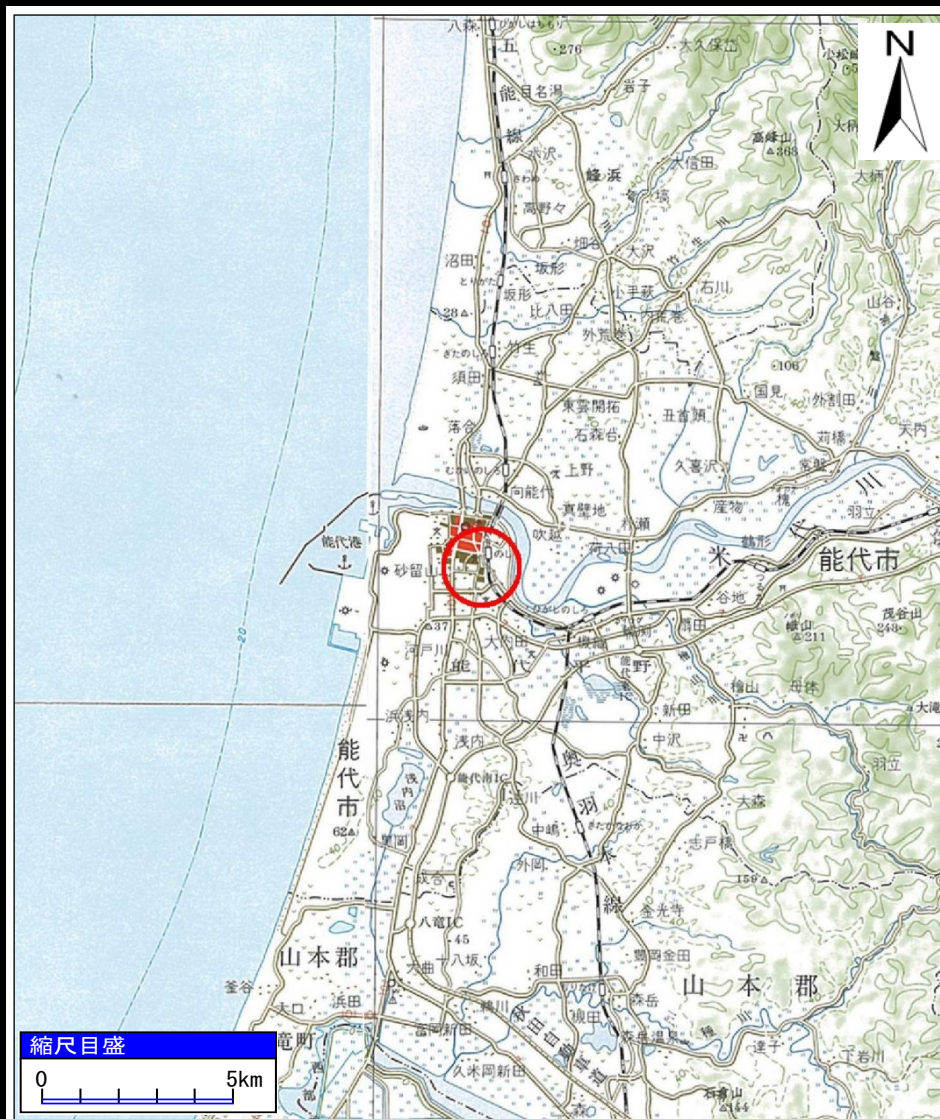
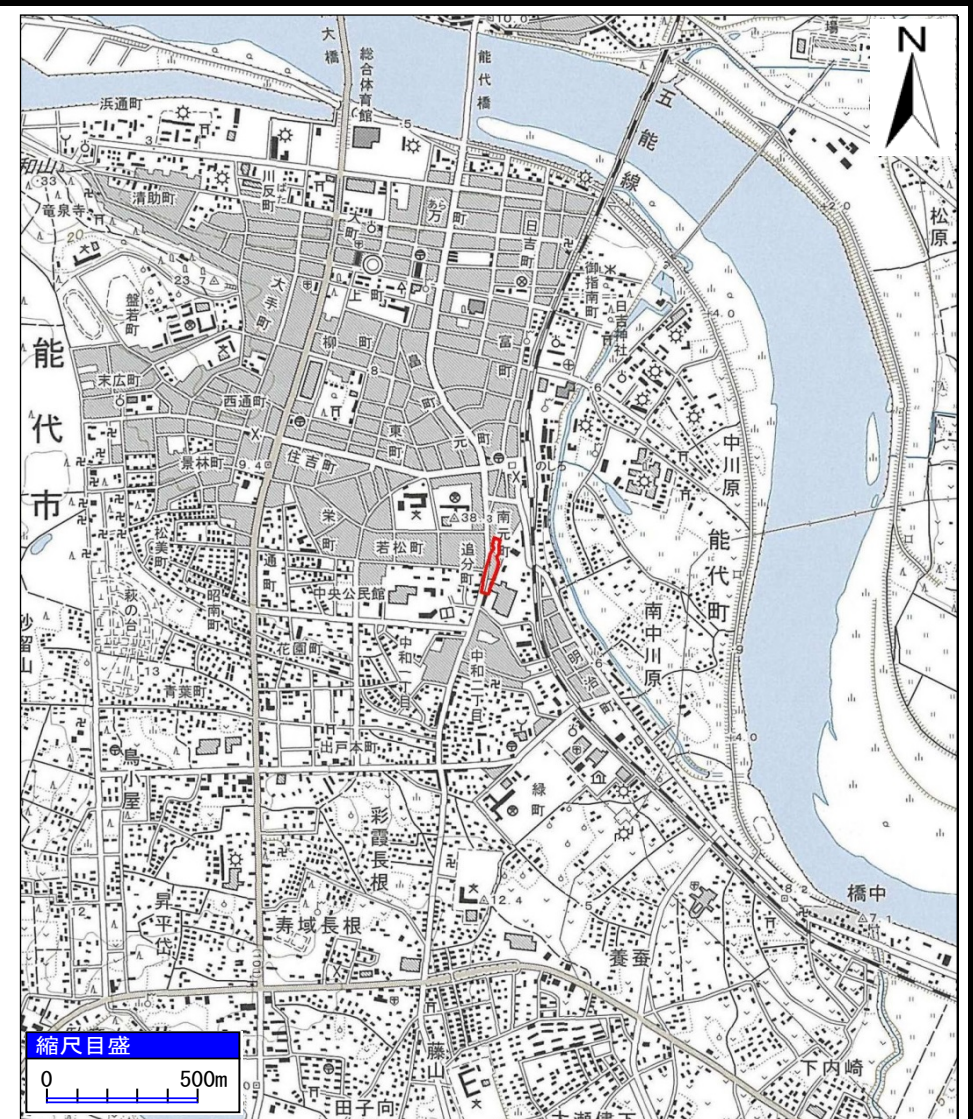


土砂災害警戒区域等の指定の公示に係る図書(その1)



(1/200,000)



(1/25,000)

様式－1(急)
土砂災害警戒区域
位置図

自然現象の種類

箇所番号

箇所名

所在地

急傾斜地の崩壊

I-255

南元町

能代市字南元町

「この地図は、国土地理院長の承認を得て、同院発行の20万分の1地勢図及び2万5千分の1地形図を複製したものである。(承認番号 平27東複、第8号)」

土砂災害警戒区域等の指定の公示に係る図書(その2)



<div><div>02550100</div><div>m</div></div>							
様式－2(急) 土砂災害警戒区域 区域図(その1)	土砂災害防止法施行令第二条の基準に該当する区域	<div></div>	<div>N</div>	自然現象の種類	急傾斜地の崩壊	箇所番号	I-255
		<div>縮尺 1:2,500</div>		告示番号	第185号	箇所名	南元町
			告示年月日	平成28年3月15日	所在地	能代市字南元町	

土砂災害警戒区域等の指定の公示に係る図書(その2)



0 25 50 100
m

様式-2(急)
土砂災害警戒区域
区域図(その1)

土砂災害防止法施行令第二条の基準に該当する区域



縮尺
1:2,500

自然現象
の種類

急傾斜地の崩壊

箇所番号

I-255

告示番号

第185号

箇所名

南元町

告示年月日

平成28年3月15日



所在地

能代市字南元町

土砂災害警戒区域等の指定の公示に係る図書(その2-1)



0 25 50 100
m

様式－2－1(急) 土砂災害警戒区域 区域図(その2)	土砂災害防止法施行令第二条の基準に該当する区域			自然現象の種類	急傾斜地の崩壊	箇所番号	I-255
				告示番号	第185号	箇所名	南元町
			縮尺 1:2,500	告示年月日	平成28年3月15日	所在地	能代市字南元町

土砂災害警戒区域等の指定の公示に係る図書(その2-1)



0 25 50 100
m

様式-2-1(急)
土砂災害警戒区域
区域図(その2)

土砂災害防止法施行令第二条の基準に該当する区域



縮尺
1:2,500

自然現象
の種類

急傾斜地の崩壊

箇所番号

I-255

告示番号

第185号

箇所名

南元町

告示年月日

平成28年3月15日

所在地

能代市字南元町