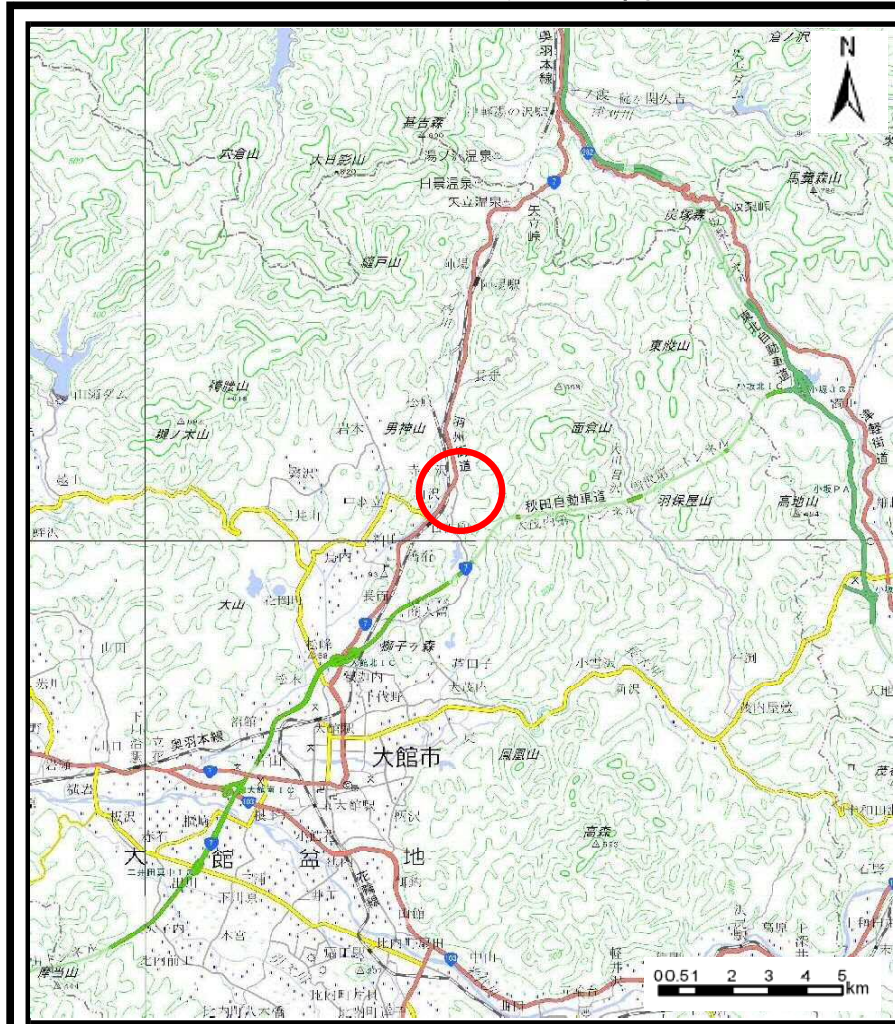
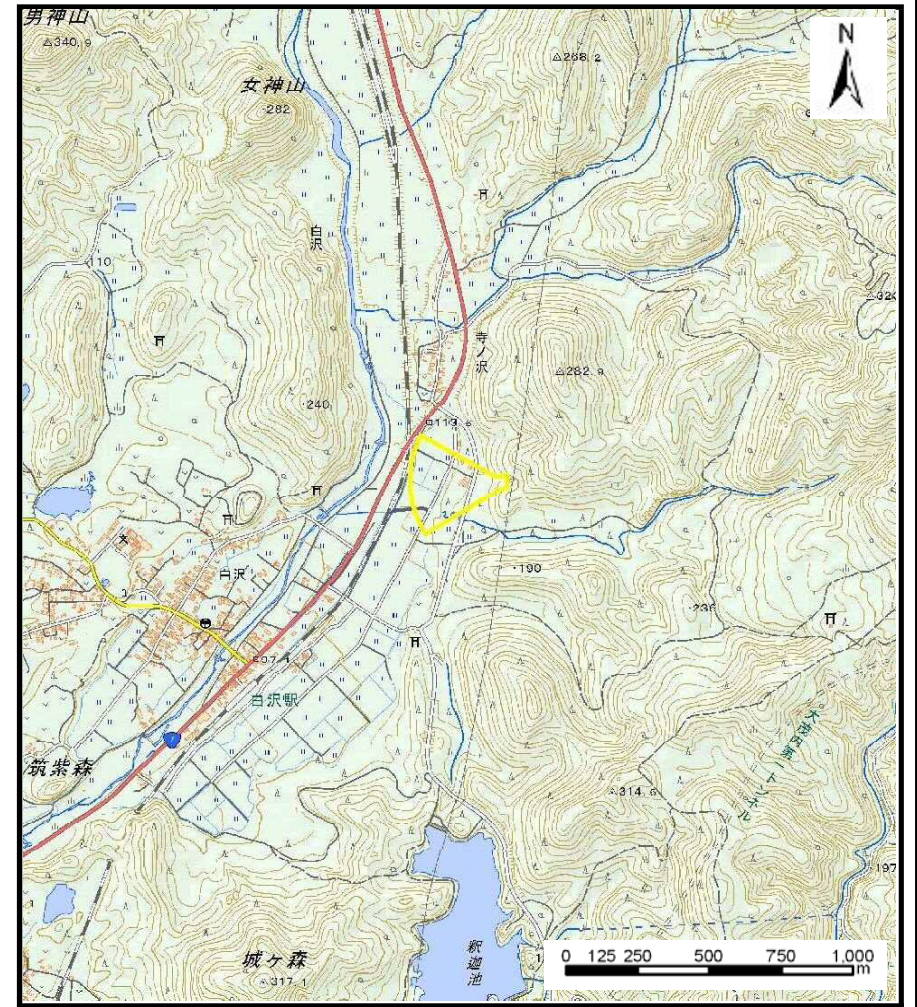


土砂災害警戒区域等の指定の公示に係る図書（その1）



(1/200,000)



(1/25,000)

様式-1 (土)

土砂災害警戒区域・土砂災害特別警戒区域 位置図

自然現象の種類

土石流

溪流番号

II-0120

溪流名

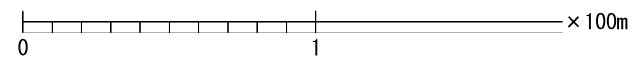
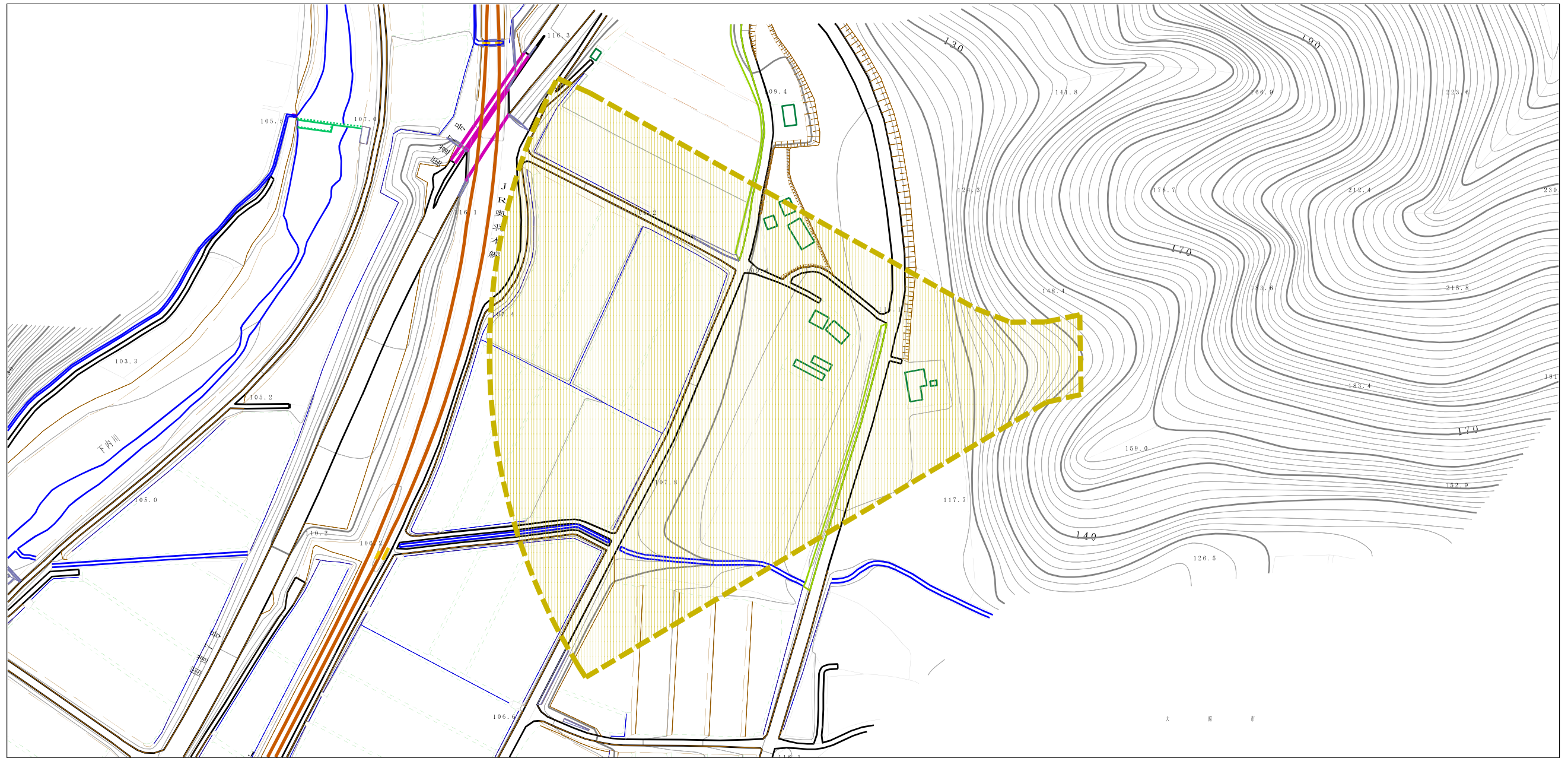
寺ノ沢

所在地

秋田県大館市白沢字白沢

この地図は、国土地理院長の承認を得て、同院発行の2万5千分1地形図、電子地形図25000及び電子地形図20万を複製したものである。（承認番号 平29情複、第980号）

土砂災害警戒区域等の指定の公示に係る図書（その2）




様式-2（土）

土砂災害警戒区域・土砂災害特別警戒区域
区域図

土砂災害防止法施行令第二条の基準に該当する区域

- 土砂災害防止法施行令第三条の基準に該当する区域
 - 土石流の高さが1mを超える場合、土石等の移動による力が50kN/m²を超える区域
 - 土石流の高さが1mを超える場合、土石等の移動による力が50kN/m²以下の区域
- それ以外の区域

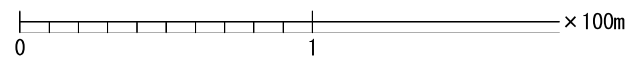


縮尺
1:2,500



自然現象の種類	土石流	区域番号	II-0120
告示番号	第179号	区域名称	寺ノ沢
告示年月日	平成30年3月20日	所在地	秋田県大館市白沢字白沢

参考資料 (その3)



参考資料	土砂災害防止法施行令第二条の基準に該当する区域		N 縮尺 1:2,500	自然現象の種類	土石流	区域番号	II-0120
	土砂災害防止法施行令第三条の基準に該当する区域			告示番号	第179号	区域名称	寺ノ沢
	それ以外の区域			告示年月日	平成30年3月20日	所在地	秋田県大館市白沢字白沢

