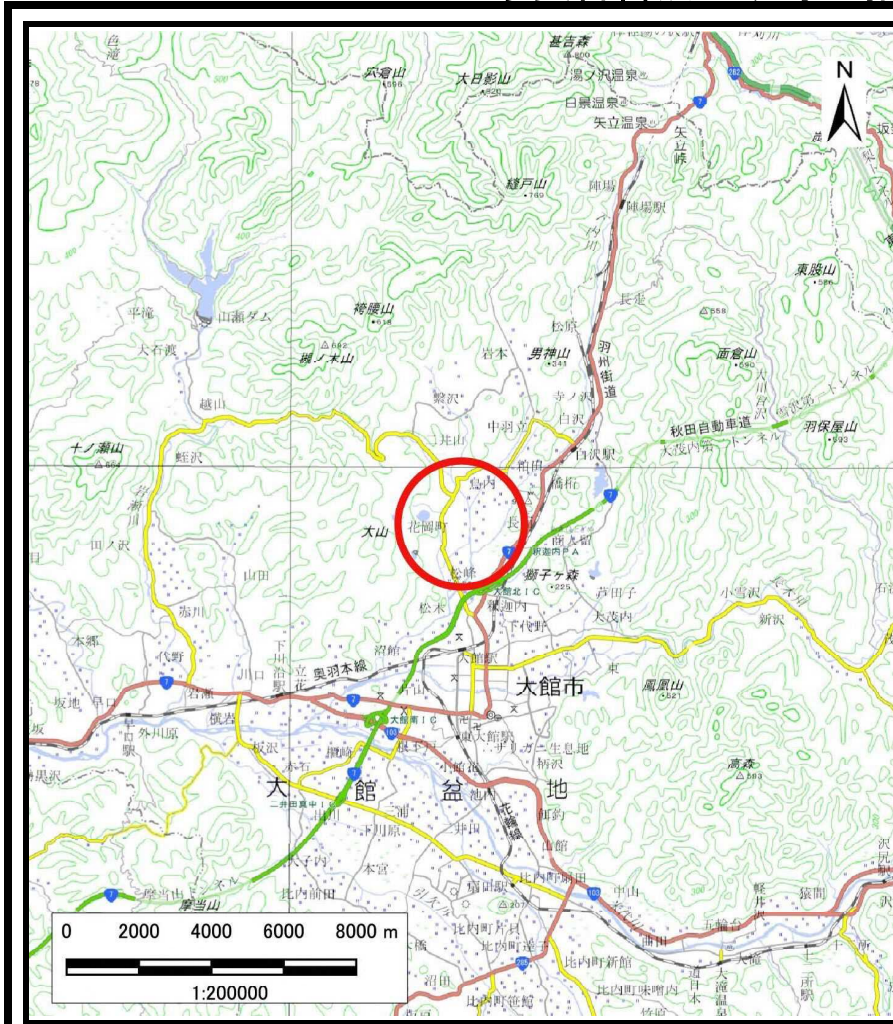
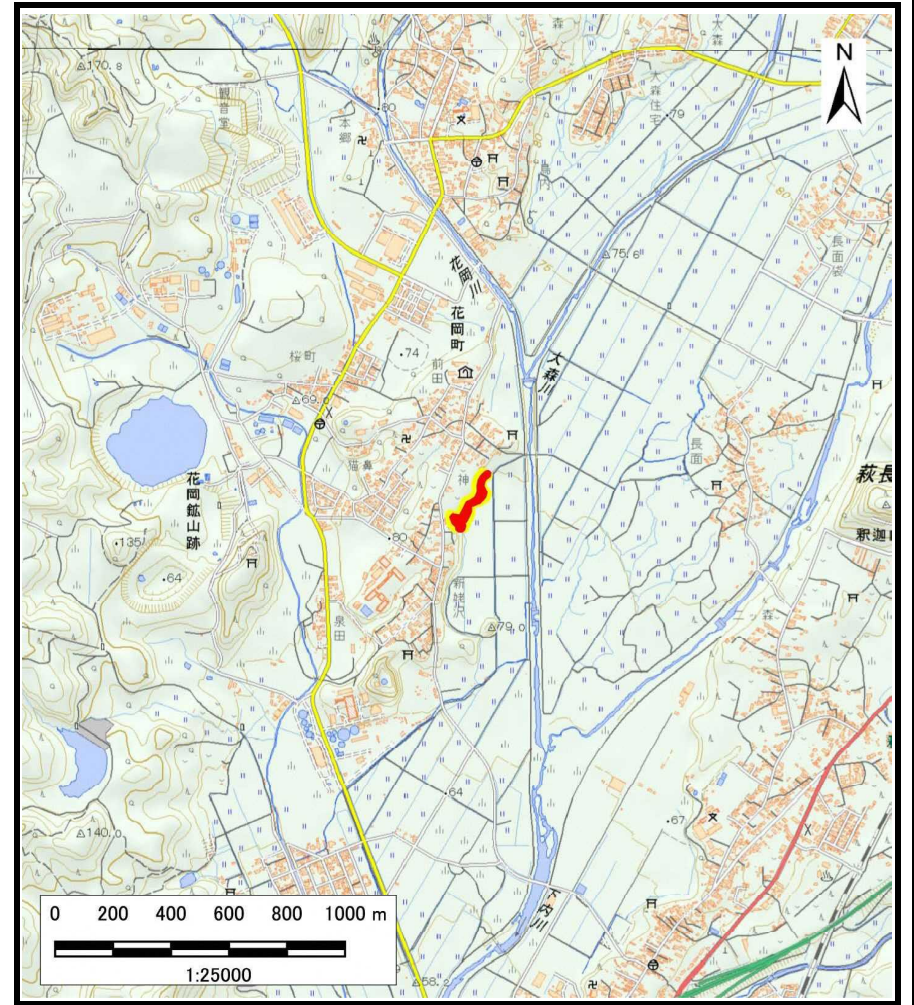


# 土砂災害警戒区域等の指定の公示に係る図書（その1）



(1/200,000)



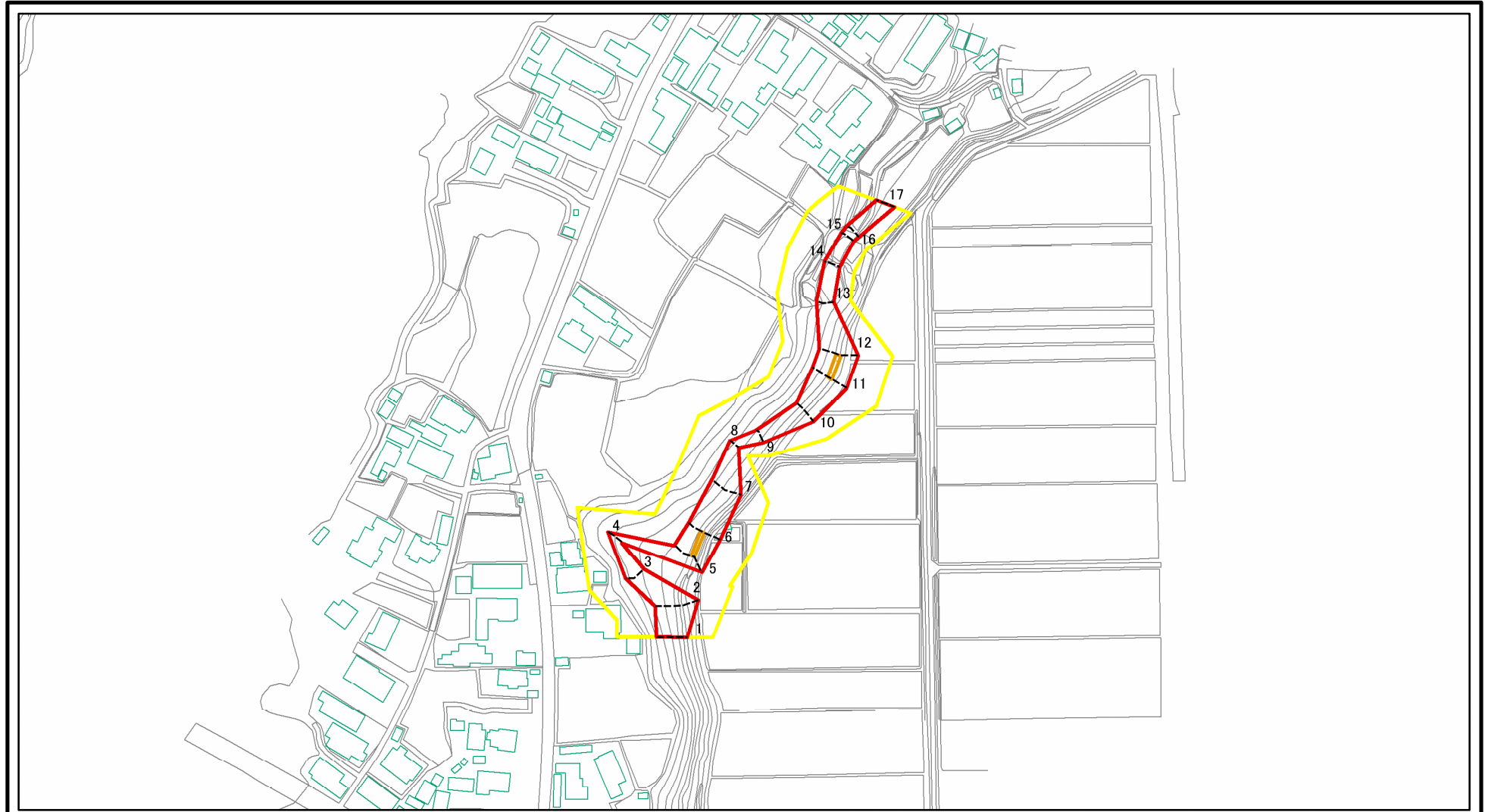
(1/25,000)

様式一 1 (急)  
土砂災害警戒区域・土砂災害特別警戒区域 位置図

自然現象の種類	急傾斜地の崩壊
箇所番号	Ⅲ-11
箇所名	神山3号
所在地	秋田県大館市花岡町字神山及び神山下

この地図は、国土地理院長の承認を得て、同院発行の電子地形図25000及び電子地形図20万を複製したものである。（承認番号 令元情複、第859号）

# 土砂災害警戒区域等の指定の公示に係る図書(その2)

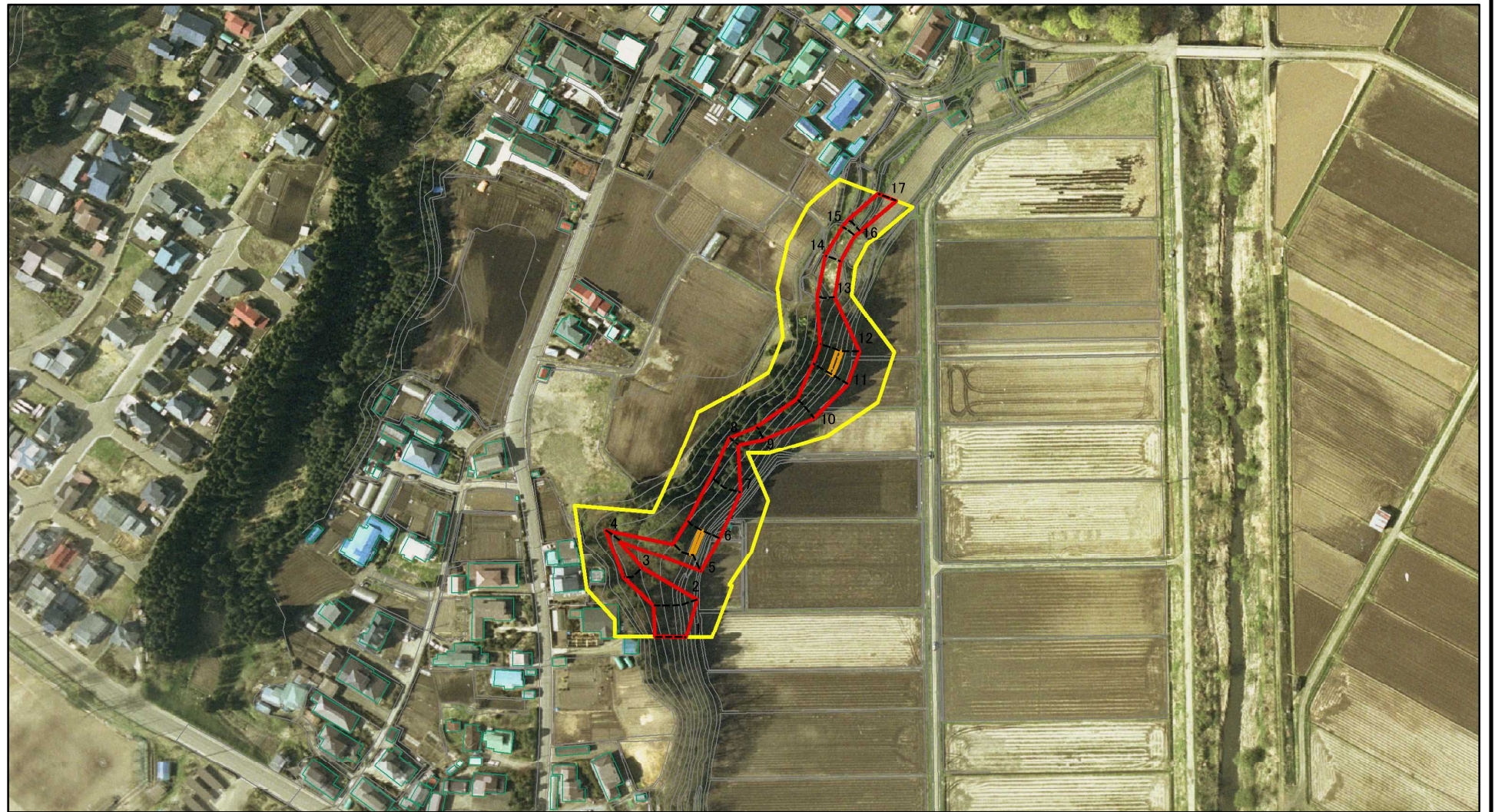


図中の数字は横断測線番号を示す

様式-2(急) 土砂災害警戒区域・土砂災害特別警戒区域 区域図(その1)	土砂災害防止法施行令第二条の基準に該当する区域		N 縮尺 1:2,500	自然現象の種類	急傾斜地の崩壊	箇所番号	Ⅲ-11
	土砂災害防止法施行令第三条の基準に該当する区域	 土石等の(移動)高さが1m以下の場合、土石等の移動による力が100kN/mを超える区域  土石等の堆積の高さが3mを超える区域  それ以外の区域		告示番号	第480号	箇所名	神山3号
				告示年月日	令和2年11月27日	所在地	秋田県大館市花岡町字神山及び神山下



# 土砂災害警戒区域等の指定の公示に係る図書(その2)



図中の数字は横断測線番号を示す

様式-2(急)  
土砂災害警戒区域・土砂災害特別警戒区域  
区域図(その1)

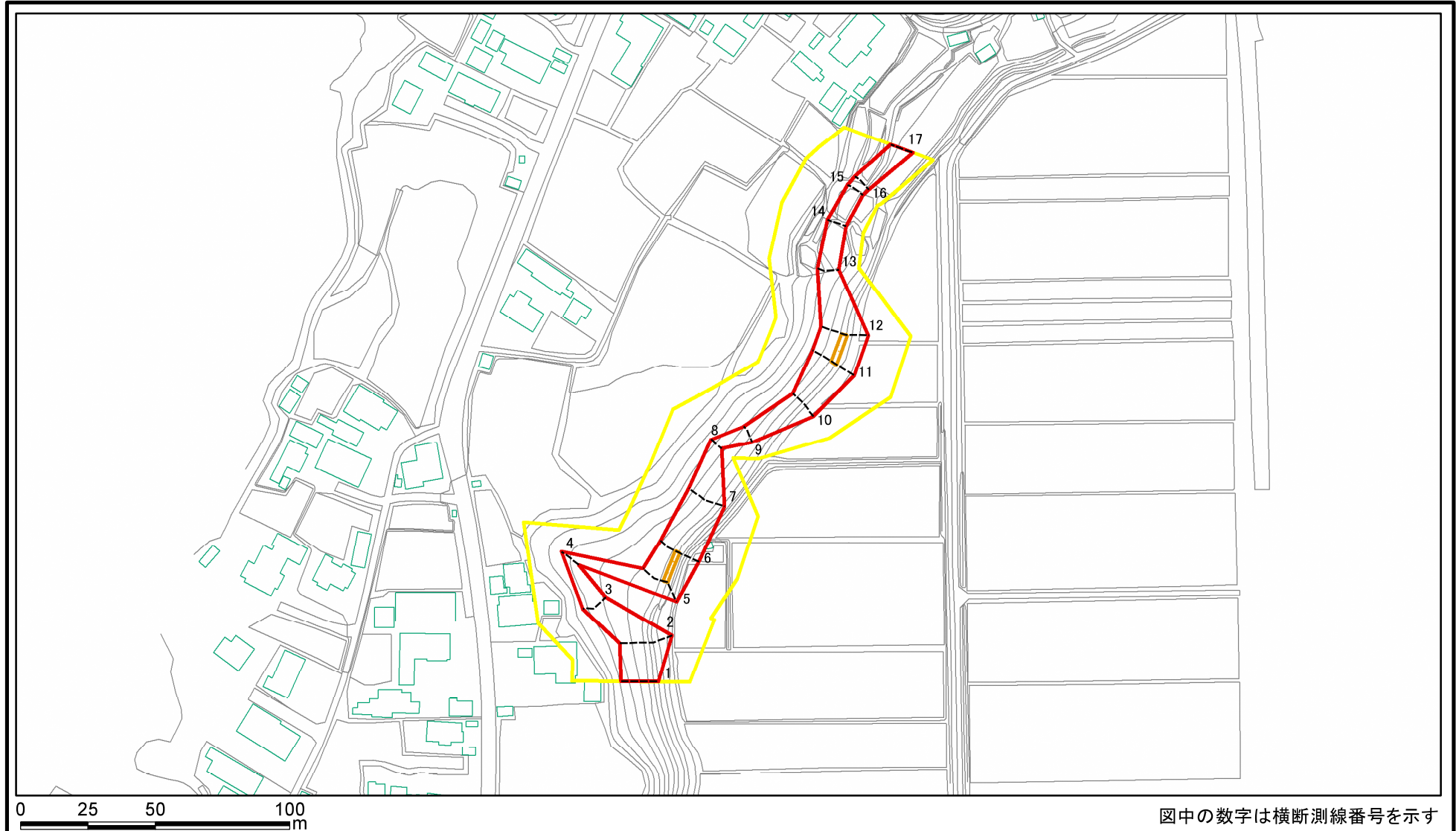
土砂災害防止法施行令第二条の基準に該当する区域	
土砂災害防止法施行令第三条の基準に該当する区域	
それ以外の区域	

	縮尺
	1:2,500

自然現象の種類	急傾斜地の崩壊	箇所番号	Ⅲ-11
告示番号	第480号	箇所名	神山3号
告示年月日	令和2年11月27日	所在地	秋田県大館市花岡町字神山及び神山下



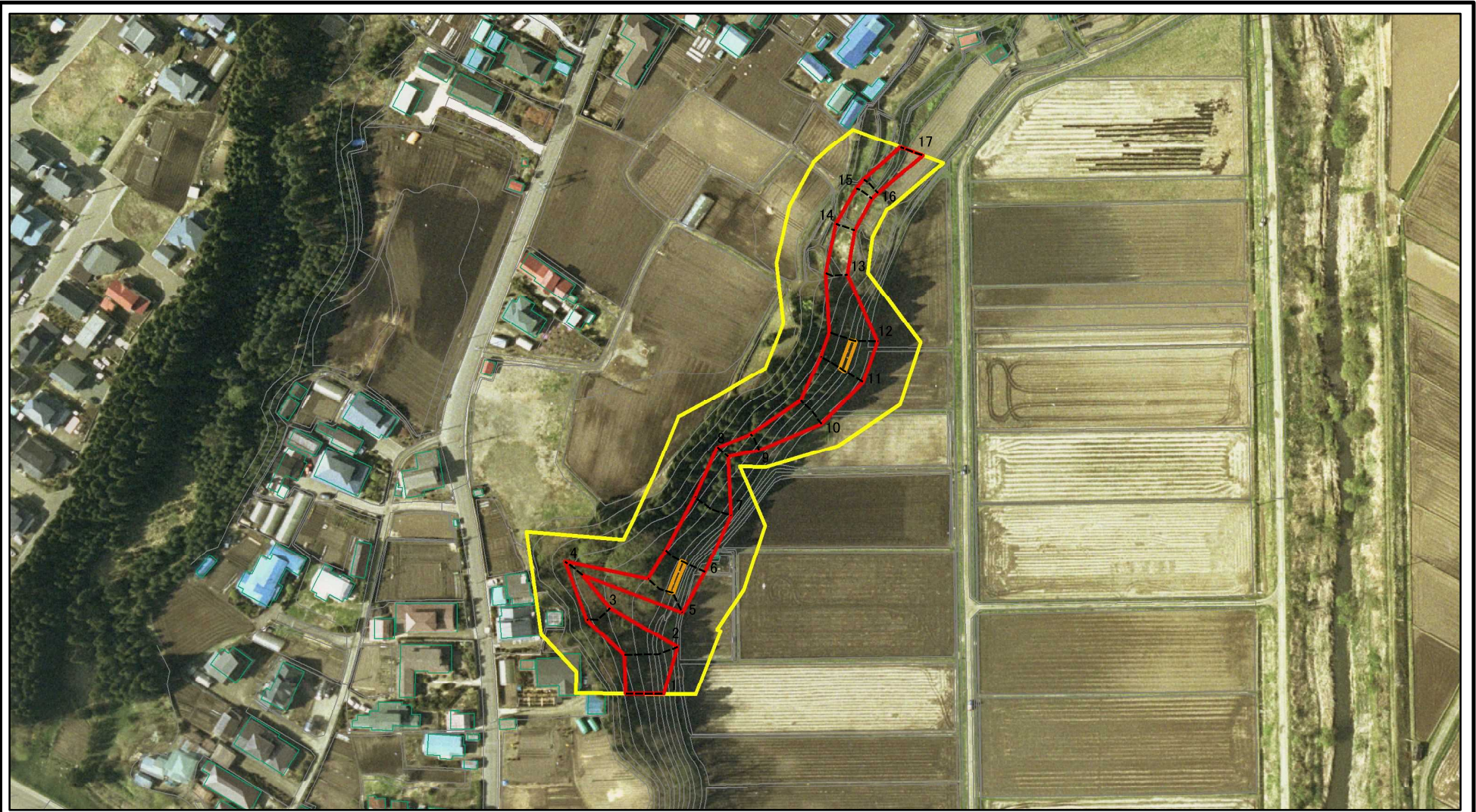
# 土砂災害警戒区域等の指定の公示に係る図書(その2-1)



<b>様式-2-1(急)</b> <b>土砂災害警戒区域・土砂災害特別警戒区域</b> <b>区域図(その2)</b>	土砂災害防止法施行令第二条の基準に該当する区域		N 縮尺 1:2,000	自然現象の種類	急傾斜地の崩壊	箇所番号	Ⅲ-11
	土砂災害防止法施行令第三条の基準に該当する区域	  		告示番号	第480号	箇所名	神山3号
	それ以外の区域		告示年月日	令和2年11月27日	所在地	秋田県大館市花岡町字神山及び神山下	



# 土砂災害警戒区域等の指定の公示に係る図書(その2-1)



図中の数字は横断測線番号を示す

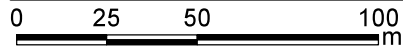
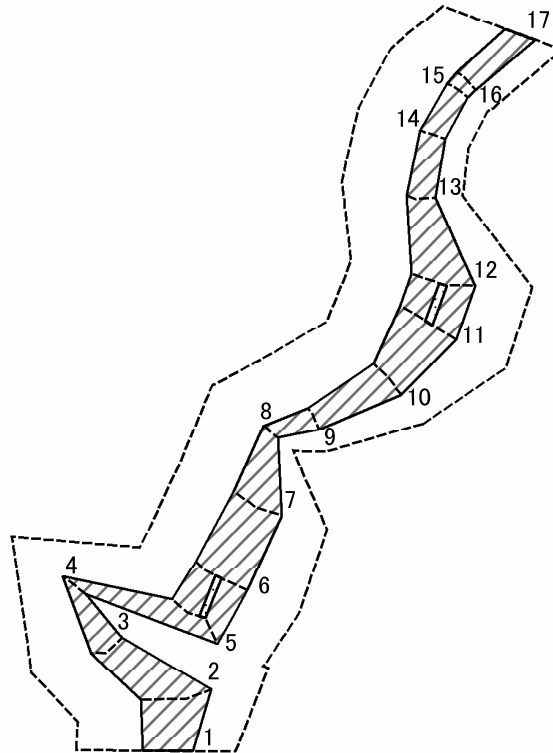
様式-2-1(急)  
土砂災害警戒区域・土砂災害特別警戒区域  
区域図(その2)

土砂災害防止法施行令第二条の基準に該当する区域	
土砂災害防止法施行令第三条の基準に該当する区域	
土砂等の(移動)高さが1m以下の場合、土砂等の移動による力が100kN/mを超える区域	
土砂等の堆積の高さが3mを超える区域	
それ以外の区域	

	縮尺
	1:2,000

自然現象の種類	急傾斜地の崩壊	箇所番号	Ⅲ-11
告示番号	第480号	箇所名	神山3号
告示年月日	令和2年11月27日	所在地	秋田県大館市花岡町字神山及び神山下

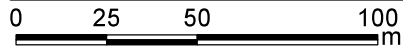
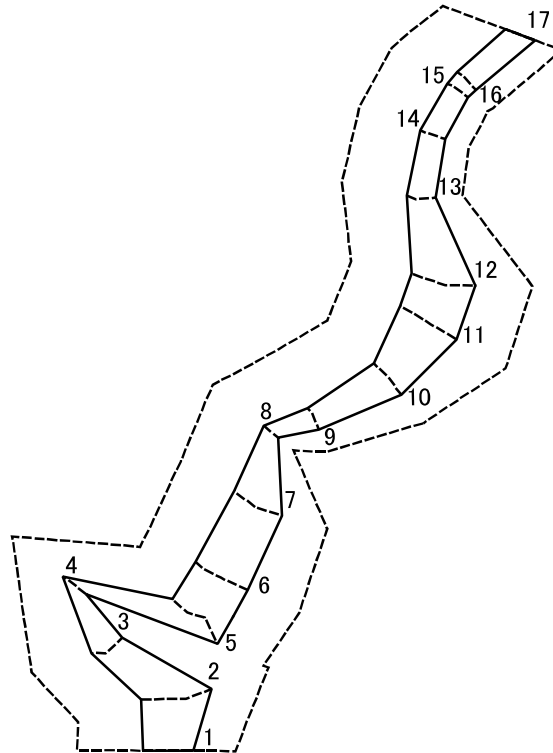
# 土砂災害警戒区域等の指定の公示に係る図書(その2-2)



図中の数字は横断測線番号を示す

<b>様式-2-2(急)</b> 土砂災害特別警戒区域の区域区分図 (急傾斜地の崩壊に伴う土石等の移動により建築物の地上部に作用すると想定される力)	土砂災害防止法施行令第二条の基準に該当する区域		N 縮尺 1:2,000	自然現象の種類	急傾斜地の崩壊	箇所番号	Ⅲ-11
	土砂災害防止法施行令第三条の基準に該当する区域			告示番号	第480号	箇所名	神山3号
	それ以外の区域			告示年月日	令和2年11月27日	所在地	秋田県大館市花岡町字神山及び神山下

# 土砂災害警戒区域等の指定の公示に係る図書(その2-3)



図中の数字は横断測線番号を示す

様式-2-3(急)  
土砂災害特別警戒区域の区域区分図  
(急傾斜地の崩壊に伴う土石等の堆積により  
建築物の地上部に作用すると想定される力)

土砂災害防止法施行令第二条の基準に該当する区域



自然現象  
の種類

急傾斜地の崩壊

箇所番号

Ⅲ-11

土砂災害防止法  
施行令第三条の  
基準に該当する  
区域



縮尺

告示番号

第480号

箇所名

神山3号

1:2,000

告示年月日

令和2年11月27日

所在地

秋田県大館市花岡町字神山  
及び神山下



# 土砂災害警戒区域等の指定の公示に係る図書(その3)

(1/1)

横断測線の区間	土石等の移動により建築物の地上部に作用すると想定される力				土石等の堆積により建築物の地上部に作用すると想定される力				横断測線の区間	土石等の移動により建築物の地上部に作用すると想定される力				土石等の堆積により建築物の地上部に作用すると想定される力			
	土石等の(移動)高さが1m以下の場合、土石等の移動による力が100kN/m <sup>2</sup> を超える区域		それ以外の区域		土石等の堆積の高さが3mを超える区域		それ以外の区域			土石等の(移動)高さが1m以下の場合、土石等の移動による力が100kN/m <sup>2</sup> を超える区域		それ以外の区域		土石等の堆積の高さが3mを超える区域		それ以外の区域	
1 ~ 2	-	-	98.60	1.00	-	-	9.78	1.94	~								
2 ~ 3	-	-	98.60	1.00	-	-	9.78	1.94	~								
3 ~ 4	-	-	78.04	1.00	-	-	8.27	1.64	~								
4 ~ 5	-	-	100.00	1.00	-	-	10.35	2.05	~								
5 ~ 6	106.85	1.00	100.00	1.00	-	-	11.43	2.26	~								
6 ~ 7	-	-	100.00	1.00	-	-	11.43	2.26	~								
7 ~ 8	-	-	97.88	1.00	-	-	10.63	2.10	~								
8 ~ 9	-	-	64.03	1.00	-	-	8.11	1.60	~								
9 ~ 10	-	-	84.77	1.00	-	-	8.43	1.67	~								
10 ~ 11	-	-	100.00	1.00	-	-	10.61	2.10	~								
11 ~ 12	106.48	1.00	100.00	1.00	-	-	10.61	2.10	~								
12 ~ 13	-	-	100.00	1.00	-	-	10.61	2.10	~								
13 ~ 14	-	-	68.22	1.00	-	-	8.19	1.62	~								
14 ~ 15	-	-	68.22	1.00	-	-	8.19	1.62	~								
15 ~ 16	-	-	69.33	1.00	-	-	8.44	1.67	~								
16 ~ 17	-	-	71.20	1.00	-	-	8.44	1.67	~								
~									~								
~									~								
~									~								
~									~								
~									~								
~									~								
~									~								
~									~								
~									~								
~									~								

様式-3(急) 建築物の構造の規制に必要な衝撃に関する事項	自然現象の種類	急傾斜地の崩壊	箇所番号	Ⅲ-11
	告示番号	第480号	箇所名	神山3号
	告示年月日	令和2年11月27日	所在地	秋田県大館市花岡町字神山及び神山下