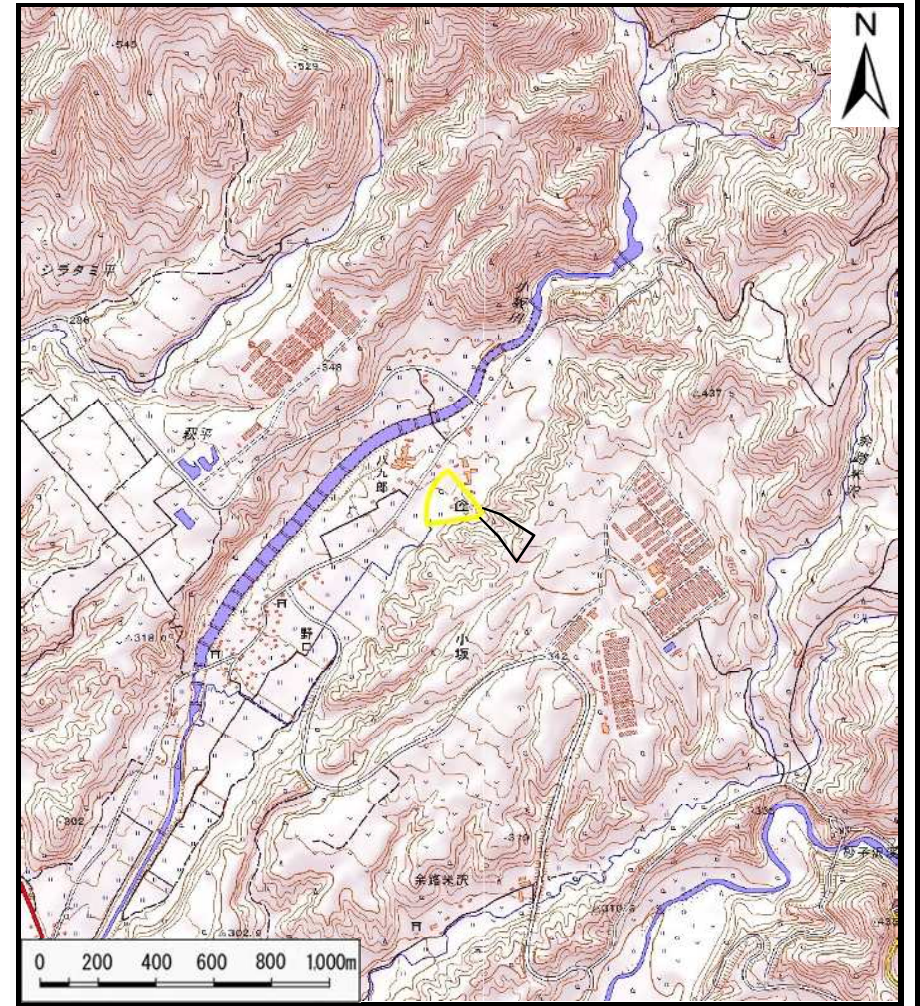


土砂災害警戒区域等の指定の公示に係る図書（その1）



(1/200,000)



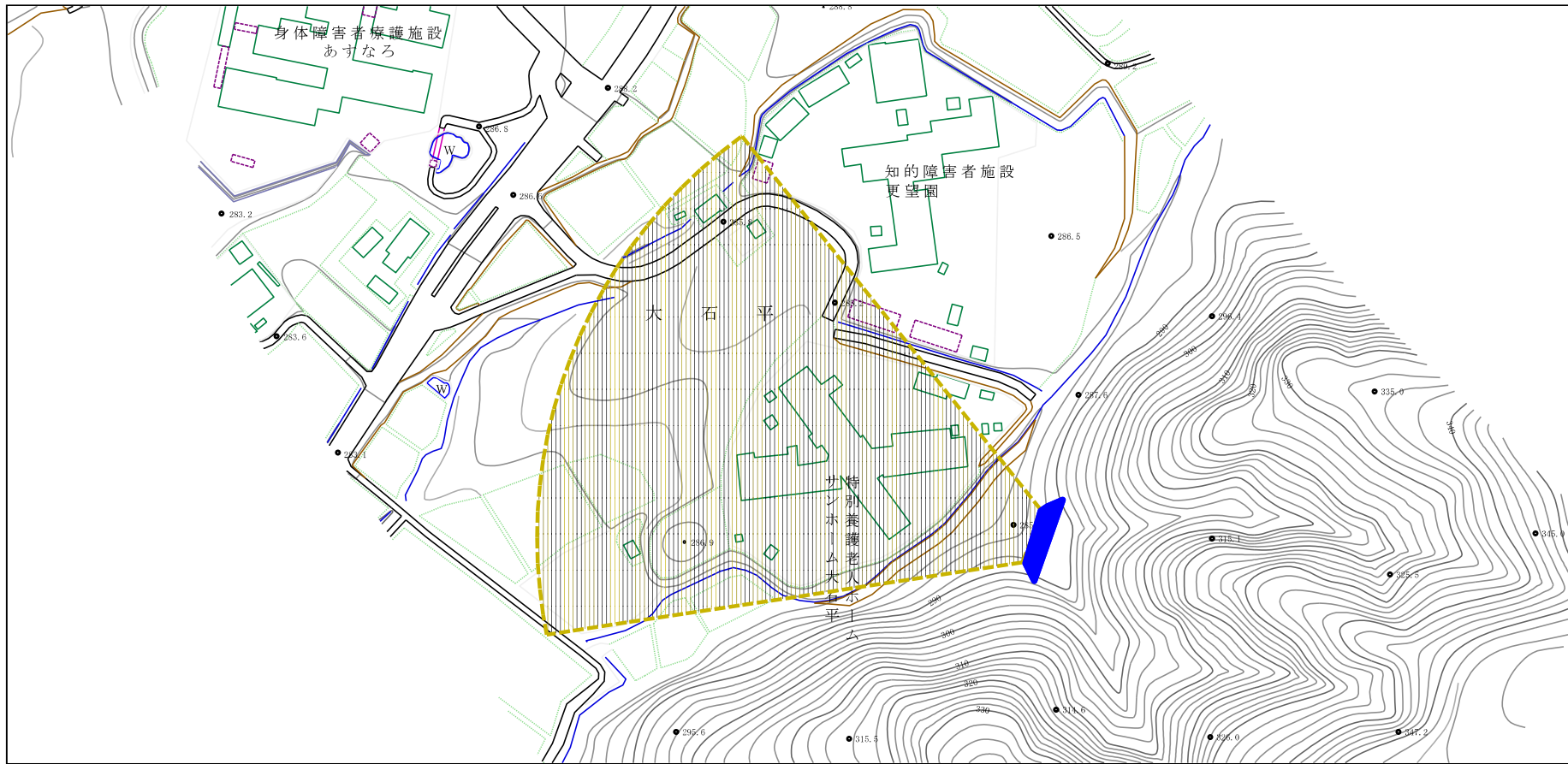
(1/25,000)

様式-1 (土)
土砂災害警戒区域・土砂災害特別警戒区域 位置図

自然現象の種類	土石流
溪流番号	I-0067
溪流名	八九郎東沢1
所在地	秋田県鹿角郡小坂町小坂字大石平

「測量法に基づく国土地理院長承認（複製）R 2Jhf 535」「本製品を複製する場合には、国土地理院の長の承認を得なければならない。」

土砂災害警戒区域等の指定の公示に係る図書（その2）



様式-2(土)

土砂災害警戒区域・土砂災害特別警戒区域
区域図

土砂災害防止法施行令第二条の基準に該当する区域

土砂災害防止
法施行令第三
条の基準に該
当する区域

土石流の高さが1mを超える場合、土石等の
移動による力が50kN/m²を超える区域

土石流の高さが1mを超える場合、土石等の
移動による力が50kN/m²以下の区域

それ以外の区域



縮尺
1:2,500

自然現象
の種類

土石流

告示番号

第437号

告示年月日

令和3年8月10日

溪流番号

I-0067


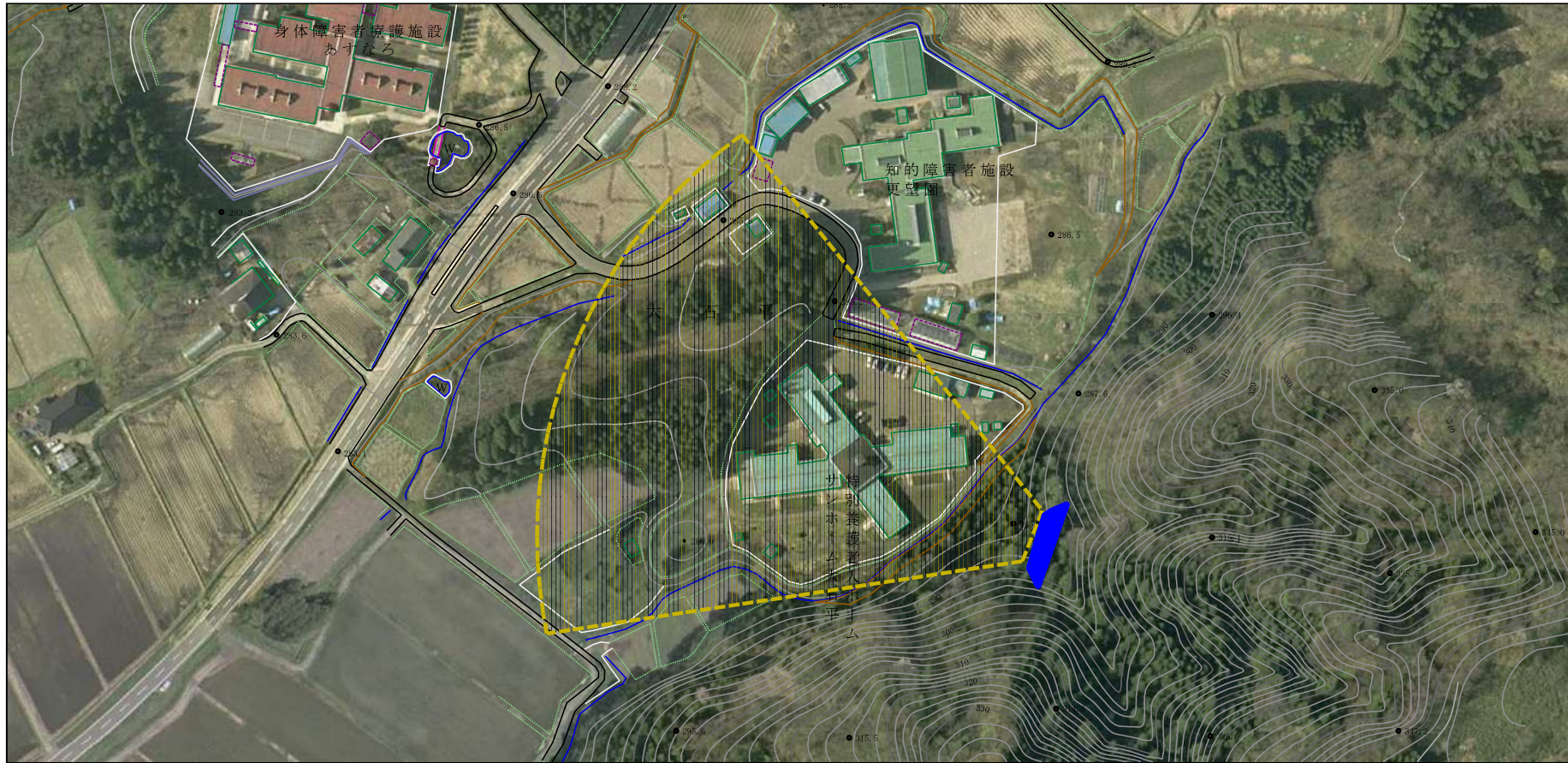
溪流名

八九郎東沢1






所在地

秋田県鹿角郡小坂町
小坂字大石平

土砂災害警戒区域等の指定の公示に係る図書（その2）



参考資料

土砂災害防止法施行令第二条の基準に該当する区域		N 縮尺 1:2,500	自然現象の種類	土石流	溪流番号	I-0067
			告示番号	第437号	溪流名	八九郎東沢1
			告示年月日	令和3年8月10日	所在地	秋田県鹿角郡小坂町 小坂字大石平
土砂災害防止法施行令第三条の基準に該当する区域						
						
それ以外の区域	