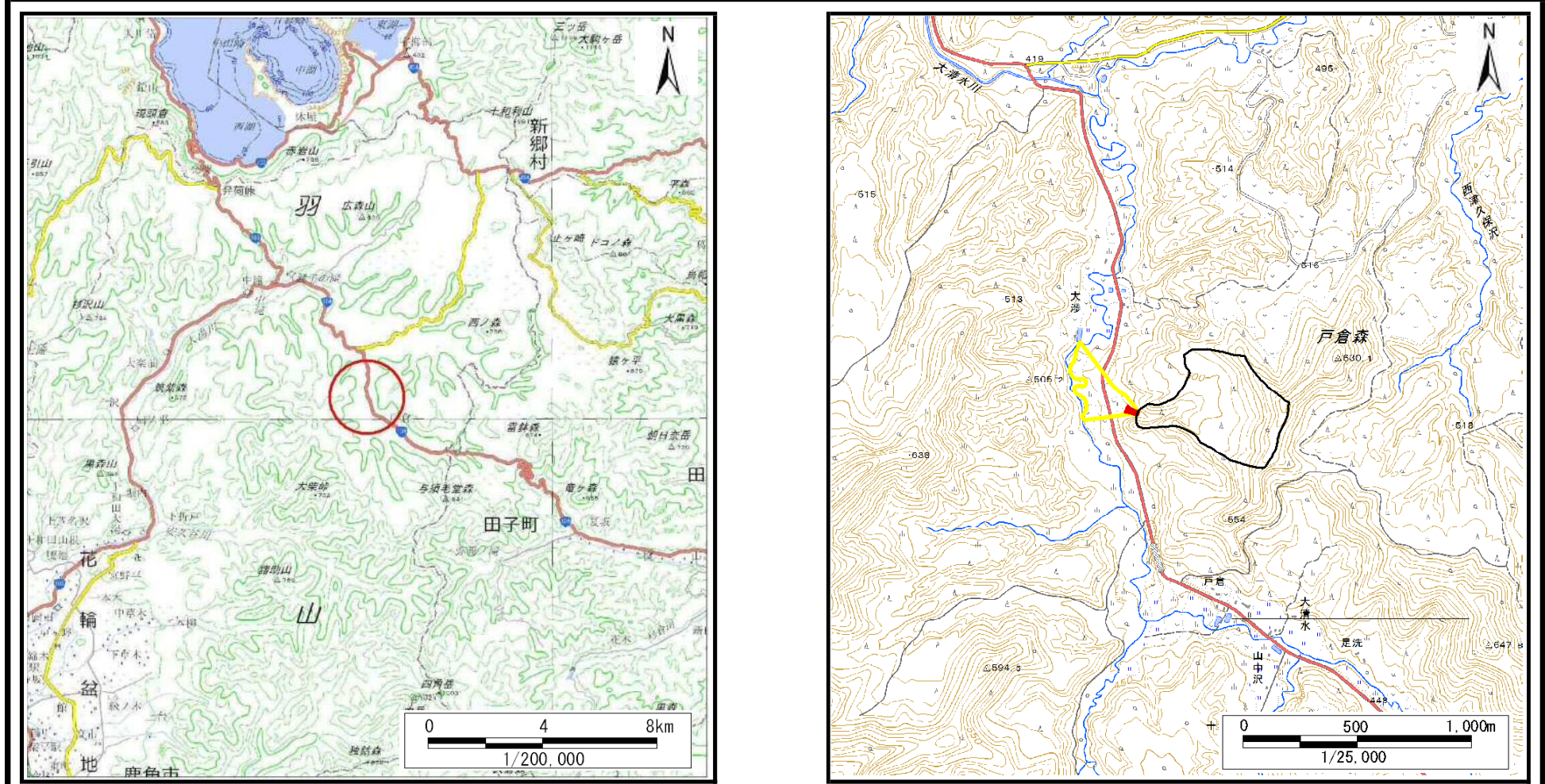


土砂災害警戒区域等の指定の公示に係る図書（その1）



(1/200,000)

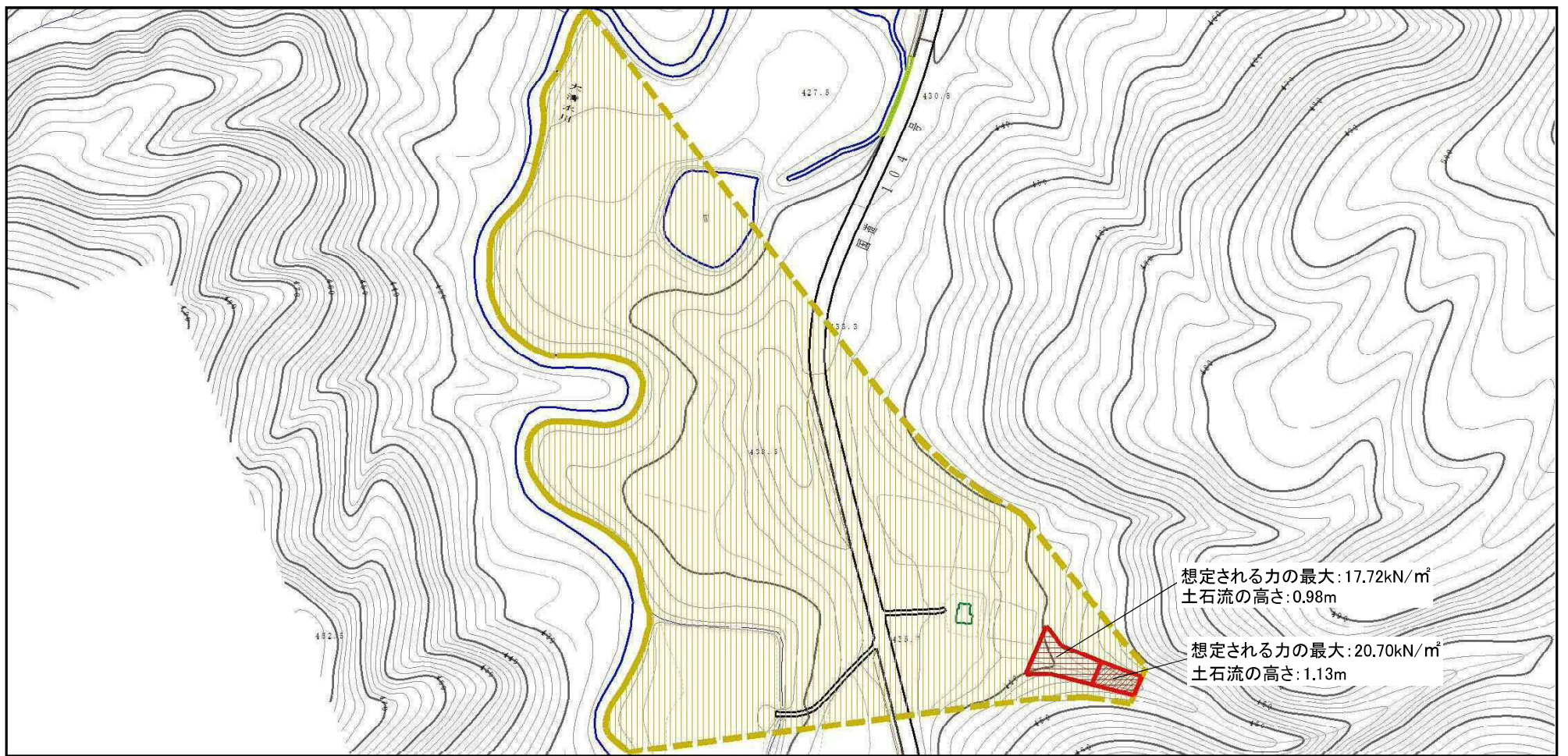
(1/25,000)

様式-1 (土)
土砂災害警戒区域・土砂災害特別警戒区域 位置図

自然現象の種類	土石流
溪流番号	II-0041
溪流名	下ジャクアイ沢
所在地	鹿角市十和田大湯字大湯及び大清水

この地図は、国土地理院長の承認を得て、同院発行の電子地形図25000及び電子地形図20万を複製したものである。(承認番号 平29情複、第1320号)

土砂災害警戒区域等の指定の公示に係る図書（その2）



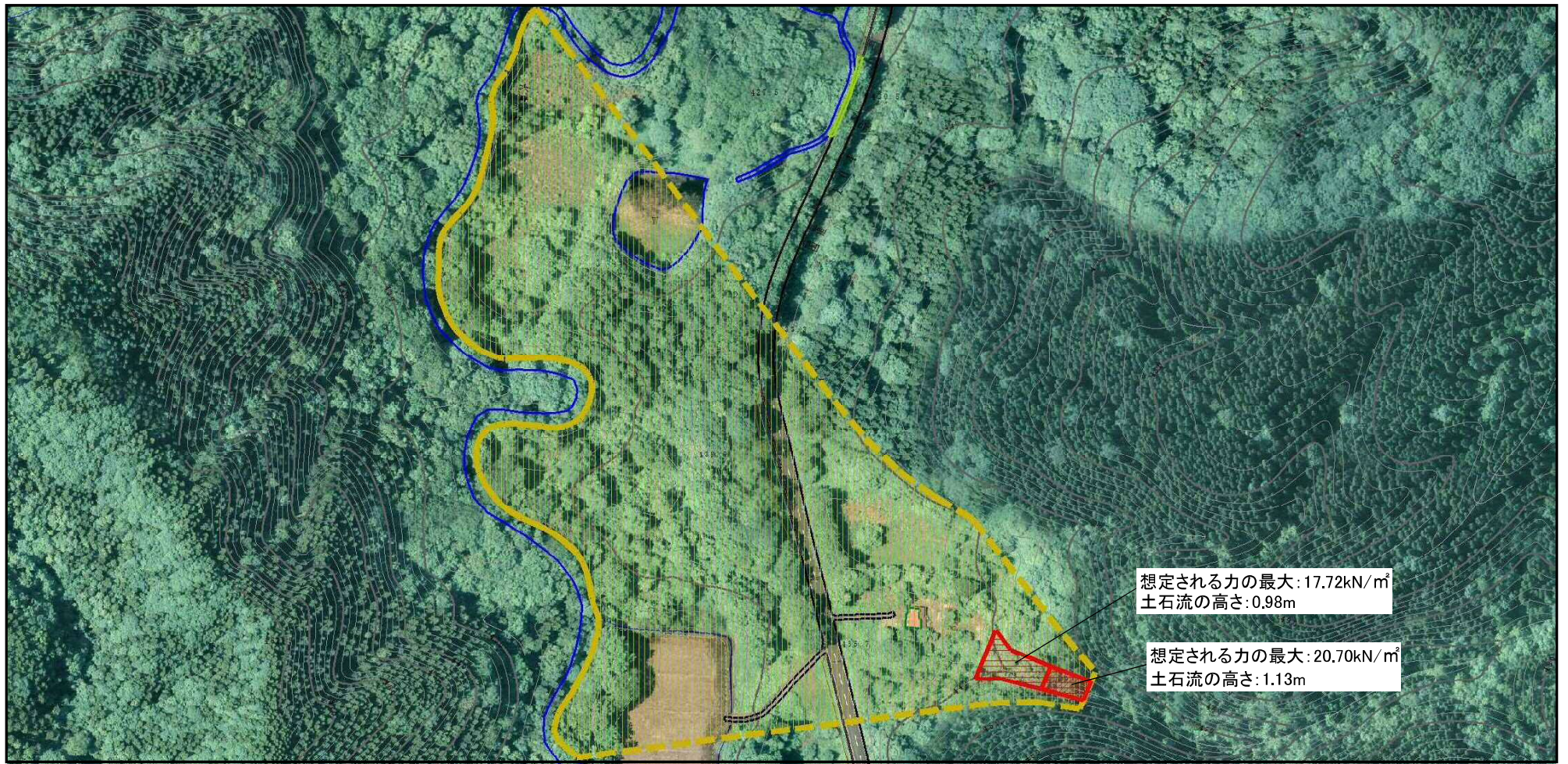
想定される力の最大: 17.72kN/m²
土石流の高さ: 0.98m

想定される力の最大: 20.70kN/m²
土石流の高さ: 1.13m

0 100m

様式-2 (土) 土砂災害警戒区域・土砂災害特別警戒区域 区域図	土砂災害防止法施行令第二条の基準に該当する区域		N 縮尺 1:2,500	自然現象の種類	土石流	溪流番号	II-0041
	土砂災害防止法施行令第三条の基準に該当する区域			告示番号	第564号	溪流名	下ジャクアイ沢
	土砂災害防止法施行令第三条の基準に該当する区域		告示年月日	平成30年12月4日	所在地	鹿角市十和田大湯字大湯及び大清水	
	その他の区域						

土砂災害警戒区域等の指定の公示に係る図書（その2）



0 1 × 100m

様式-2 (土)
土砂災害警戒区域・土砂災害特別警戒区域
区域図

土砂災害防止法施行令第二条の基準に該当する区域		N 縮尺 1:2,500	自然現象の種類	土石流	溪流番号	II-0041
			告示番号	第564号	溪流名	下ジャクアイ沢
			告示年月日	平成30年12月4日	所在地	鹿角市十和田大湯字大湯及び大清水
土砂災害防止法施行令第三条の基準に該当する区域						
その他の区域						

