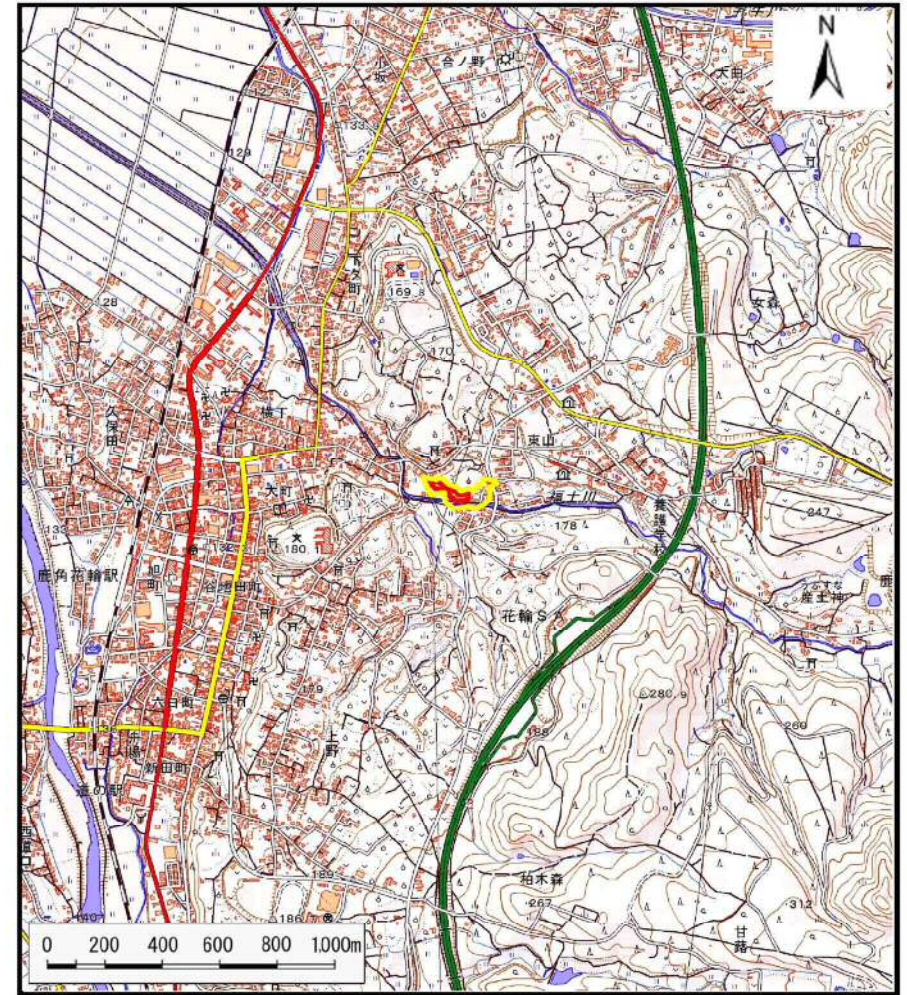


土砂災害警戒区域等の指定の公示に係る図書(その1)



(1/200,000)



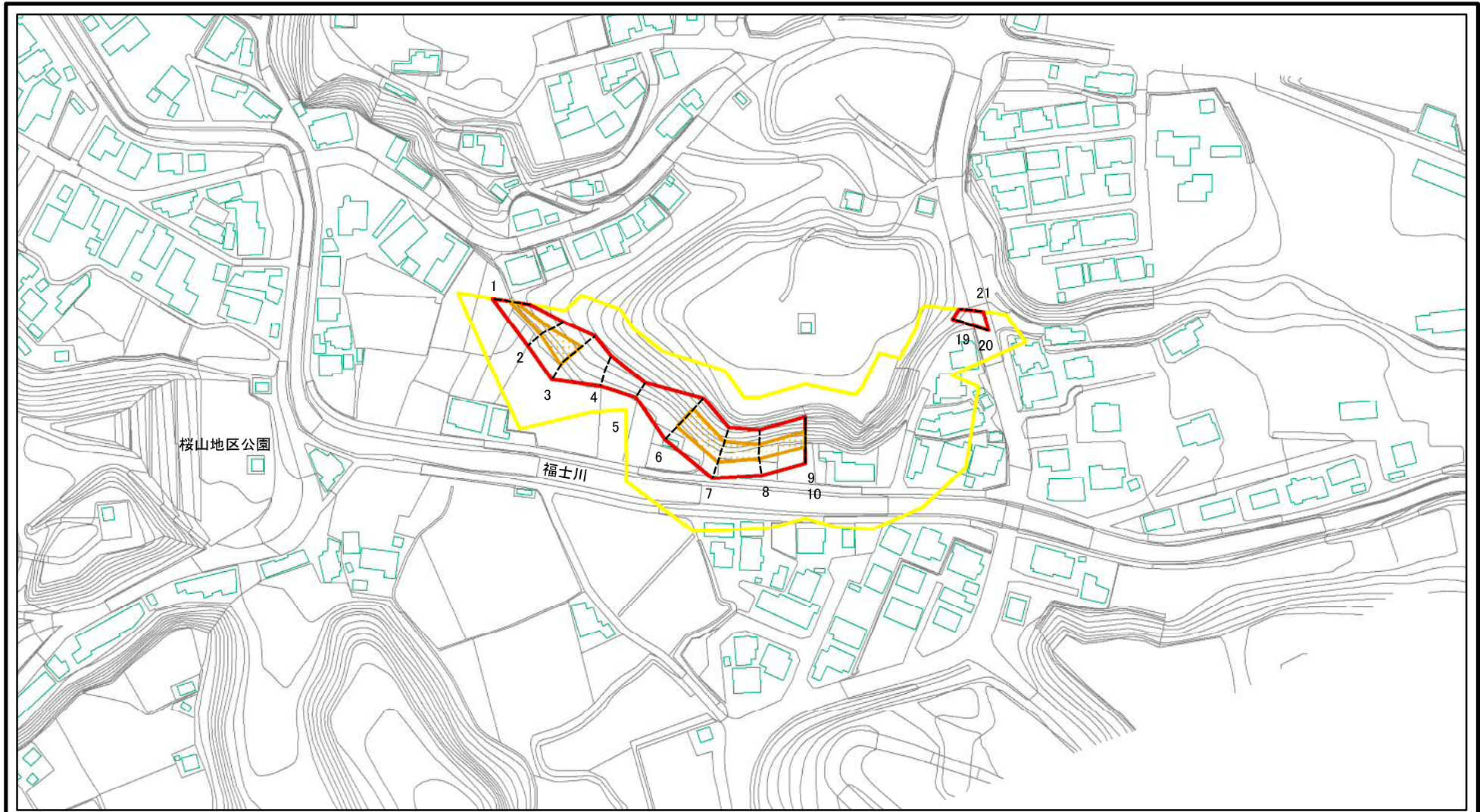
(1/25,000)

様式-1 (急)
土砂災害警戒区域・土砂災害特別警戒区域
位置図

自然現象の種類	急傾斜地の崩壊
箇所番号	I-53-1
箇所名	花輪古館-1
所在地	秋田県鹿角市花輪字福士川、下沢田及び古館

この地図は、国土地理院長の承認を得て、同院発行の電子地形図25000及び電子地形図20万を複製したものである。(承認番号 平29情複、第800号)

土砂災害警戒区域等の指定の公示に係る図書(その2)



図中の数字は横断測線番号を示す

様式-2(急)

土砂災害警戒区域・土砂災害特別警戒区域
区域図(その1)

土砂災害防止法施行令第二条の基準に該当する区域

土砂災害防止法
施行令第三条の
基準に該当する
区域



N

縮尺

1:2,500

自然現象
の種類

告示番号

告示年月日

急傾斜地の崩壊

第564号

平成30年12月4日

箇所番号

箇所名

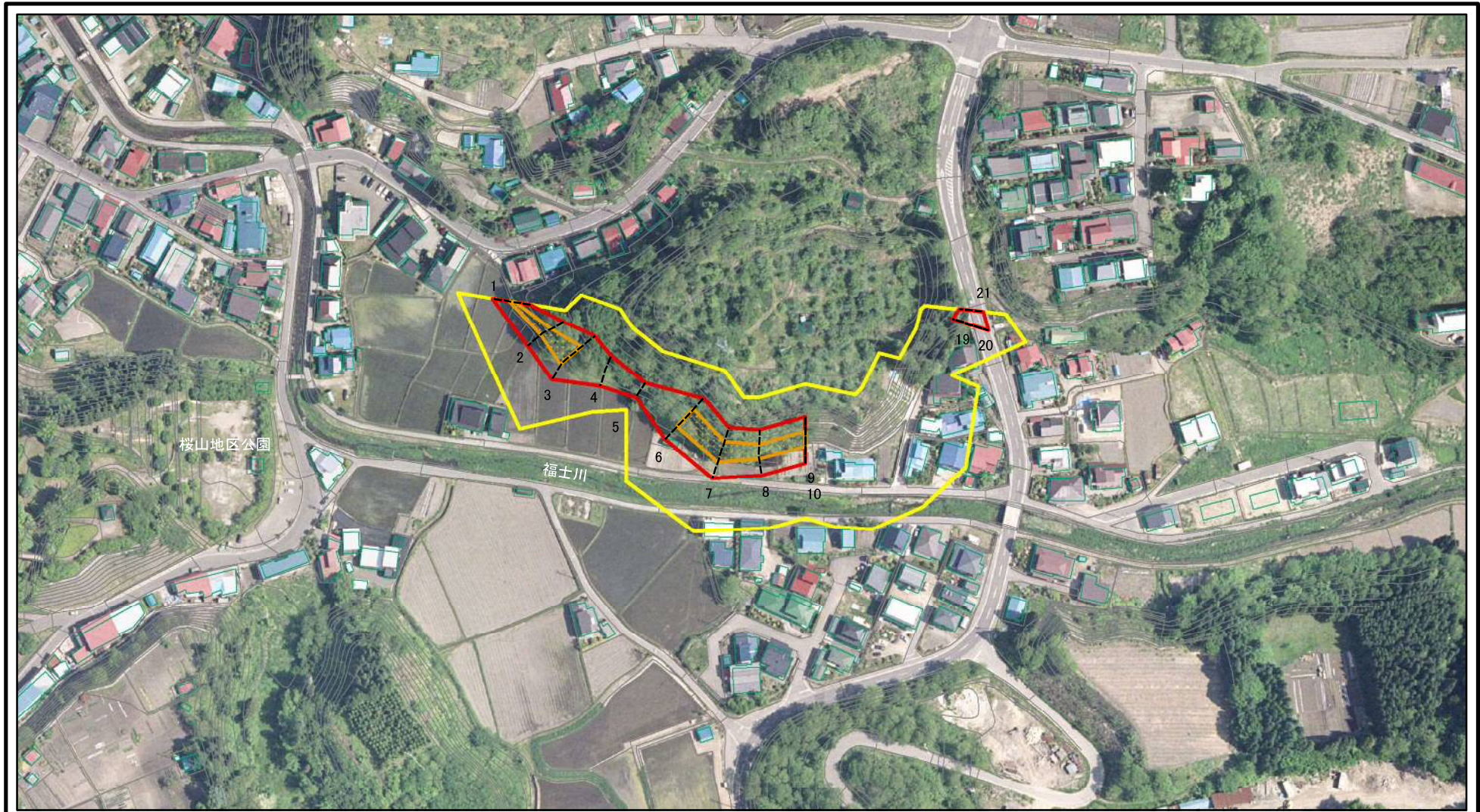
所在地

I-53-1

花輪古館-1

秋田県鹿角市花輪
字福土川、下沢田及び古館

土砂災害警戒区域等の指定の公示に係る図書(その2)



0 25 50 100
m

図中の数字は横断測線番号を示す

様式-2(急)

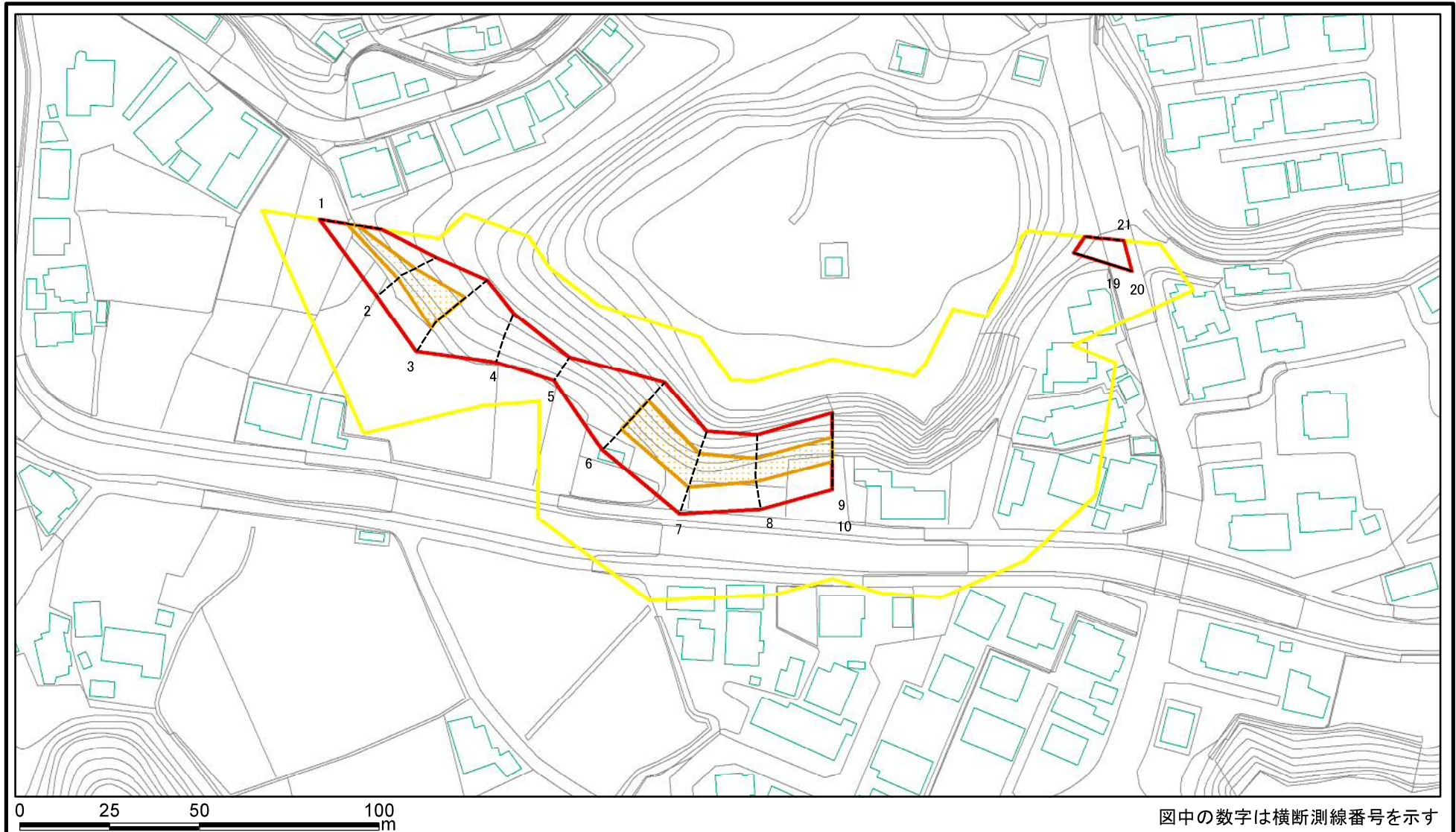
土砂災害警戒区域・土砂災害特別警戒区域
区域図(その1)

土砂災害防止法施行令第二条の基準に該当する区域	
土砂災害防止法施行令第三条の基準に該当する区域	
それ以外の区域	

	縮尺 1:2,500

自然現象の種類	急傾斜地の崩壊	箇所番号	I-53-1
告示番号	第564号	箇所名	花輪古館-1
告示年月日	平成30年12月4日	所在地	秋田県鹿角市花輪 字福士川、下沢田及び古館

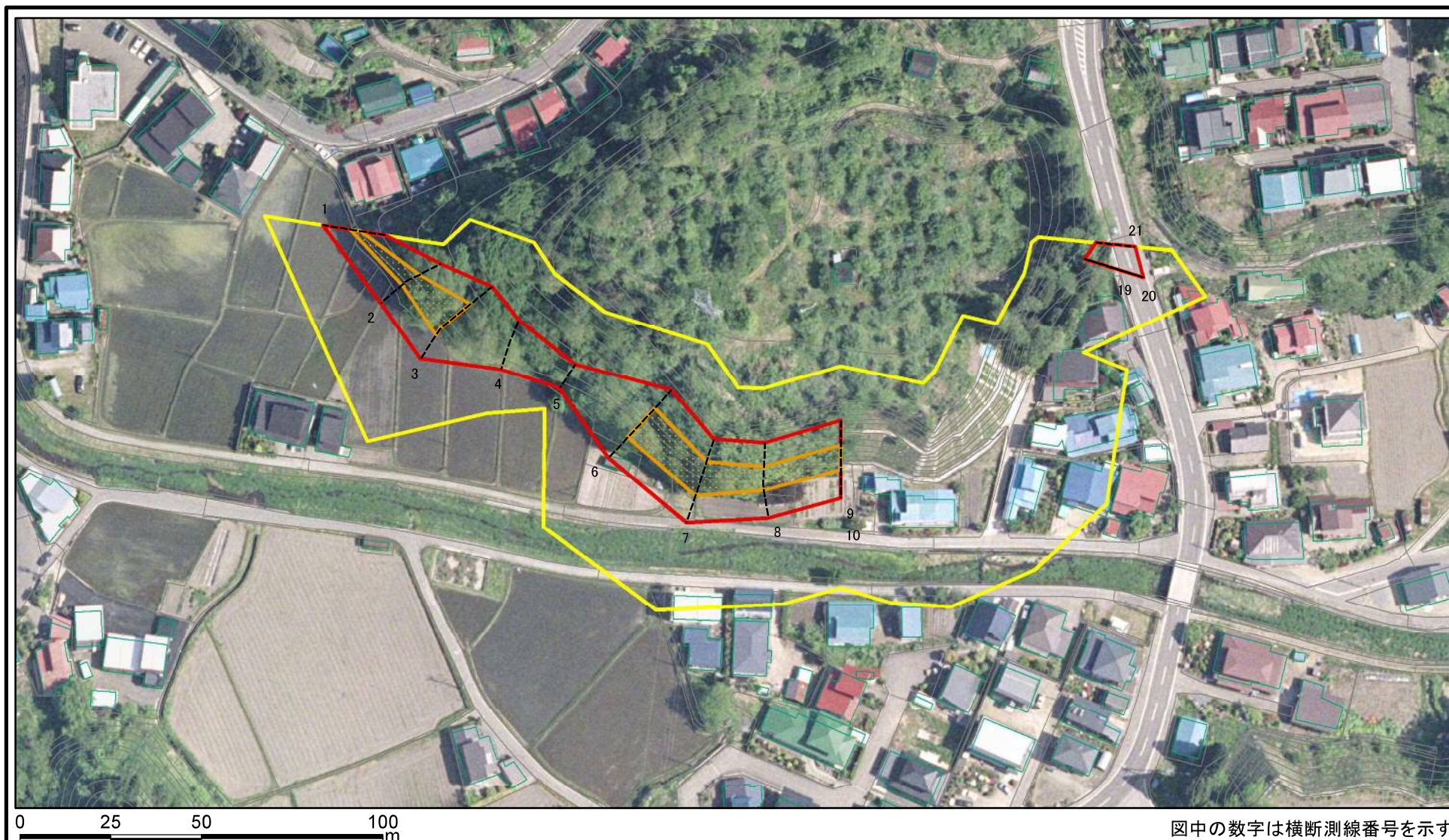
土砂災害警戒区域等の指定の公示に係る図書(その2-1)



図中の数字は横断測線番号を示す

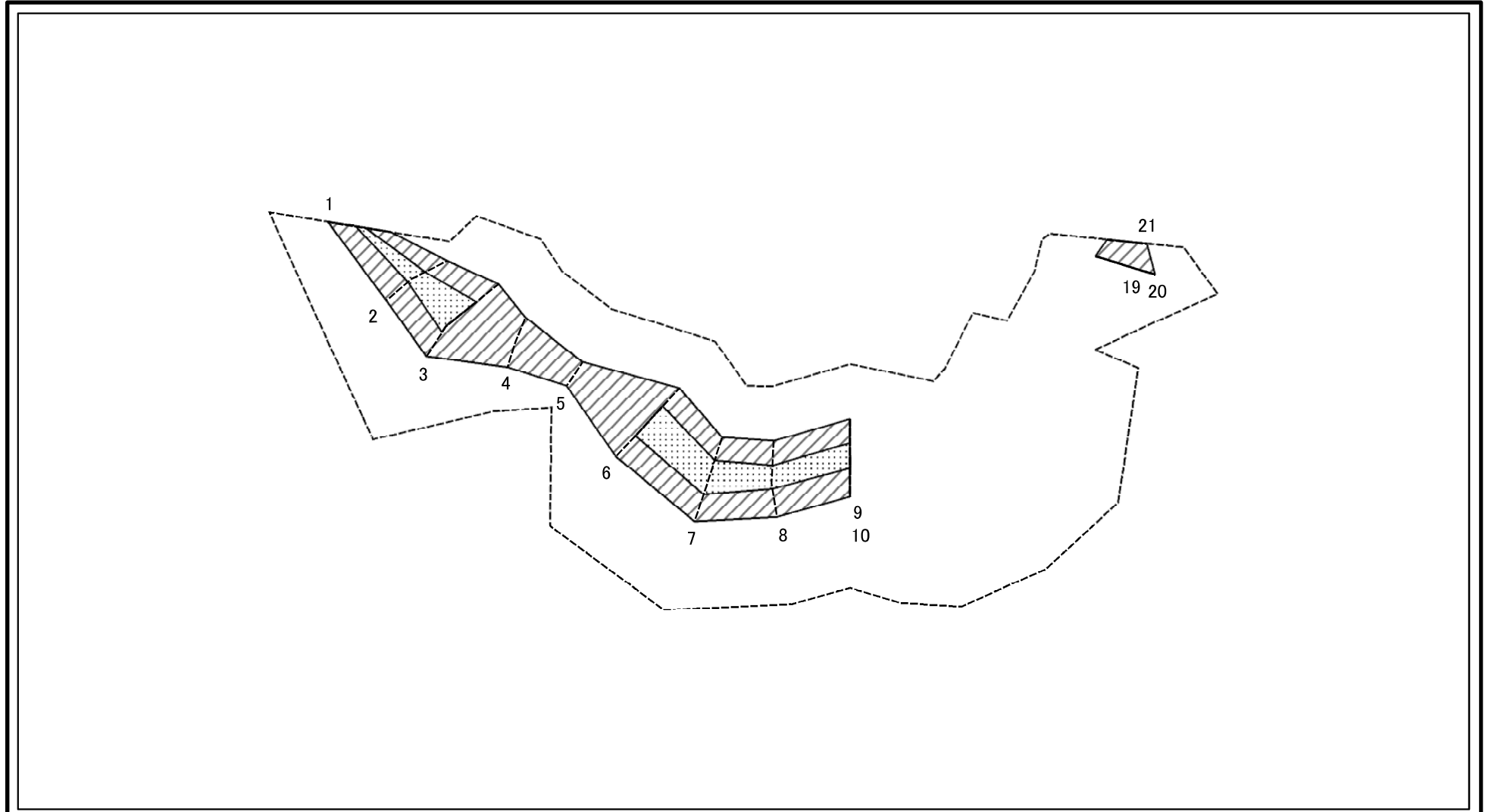
様式-2-1(急) 土砂災害警戒区域・土砂災害特別警戒区域 区域図(その2)	土砂災害防止法施行令第二条の基準に該当する区域		N 縮尺 1:1,500	自然現象の種類	急傾斜地の崩壊	箇所番号	I-53-1
	土砂災害防止法施行令第三条の基準に該当する区域	 		告示番号	第564号	箇所名	花輪古館-1
	土石等の(移動)高さが1m以下の場合、 土石等の移動による力が100kN/mを超える区域 土石等の堆積の高さが3mを超える区域 それ以外の区域		告示年月日	平成30年12月4日	所在地	秋田県鹿角市花輪 字福士川、下沢田及び古館	

土砂災害警戒区域等の指定の公示に係る図書(その2-1)



様式-2-1(急) 土砂災害警戒区域・土砂災害特別警戒区域 区域図(その2)	土砂災害防止法施行令第二条の基準に該当する区域		N 縮尺 1:1,500	自然現象の種類	急傾斜地の崩壊	箇所番号	I-53-1
	土砂災害防止法施行令第三条の基準に該当する区域	 土石等の(移動)高さが1m以下の場合、土石等の移動による力が100kN/mを超える区域 土石等の堆積の高さが3mを超える区域 それ以外の区域		告示番号	第564号	箇所名	花輪古館-1
				告示年月日	平成30年12月4日	所在地	秋田県鹿角市花輪 字福士川、下沢田及び古館

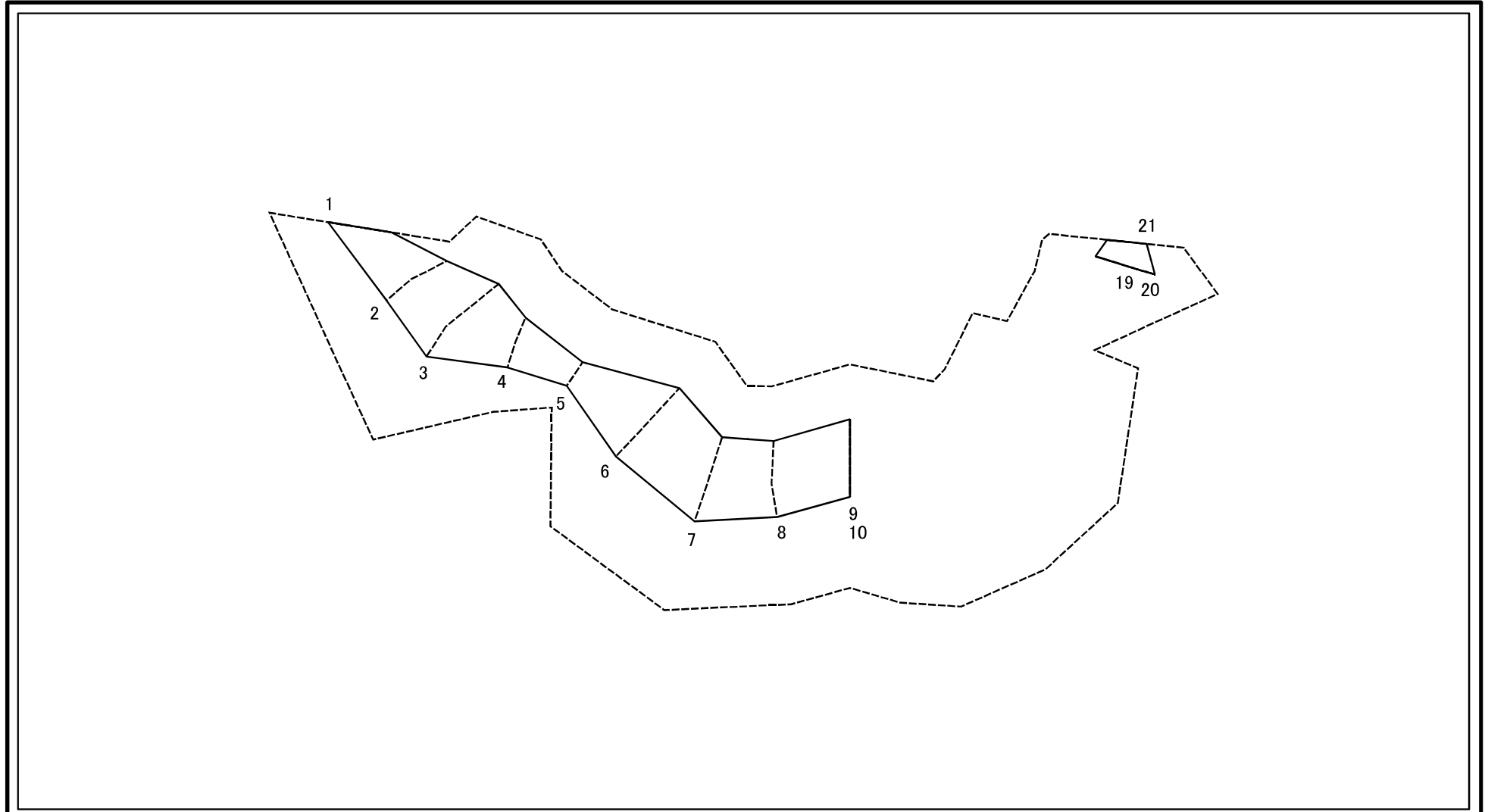
土砂災害警戒区域等の指定の公示に係る図書(その2-2)



図中の数字は横断測線番号を示す

様式-2-2(急) 土砂災害特別警戒区域の区域区分図 (急傾斜地の崩壊に伴う土石等の移動により 建築物の地上部に作用すると想定される力)	土砂災害防止法施行令第二条の基準に該当する区域		N 縮尺 1:1,500	自然現象の種類	急傾斜地の崩壊	箇所番号	I-53-1
	土砂災害防止法施行令第三条の基準に該当する区域			告示番号	第564号	箇所名	花輪古館-1
	それ以外の区域		告示年月日	平成30年12月4日	所在地	秋田県鹿角市花輪 字福士川、下沢田及び古館	

土砂災害警戒区域等の指定の公示に係る図書(その2-3)



0 25 50 100
m

図中の数字は横断測線番号を示す

様式-2-3(急)
土砂災害特別警戒区域の区域区分図
(急傾斜地の崩壊に伴う土石等の堆積により
建築物の地上部に作用すると想定される力)

土砂災害防止法施行令第二条の基準に該当する区域



自然現象
の種類

急傾斜地の崩壊

箇所番号

I-53-1

土砂災害防止法
施行令第三条の
基準に該当する
区域

土石等の堆積の高さが3mを超える区域



縮尺

告示番号

第564号

箇所名

花輪古館-1

それ以外の区域



1:1,500

告示年月日

平成30年12月4日

所在地

秋田県鹿角市花輪
字福士川、下沢田及び古館

土砂災害警戒区域等の指定の公示に係る図書(その3)(案)

(1/1)

横断測線の区間	土石等の移動により建築物の地上部に作用すると想定される力				土石等の堆積により建築物の地上部に作用すると想定される力					土石等の移動により建築物の地上部に作用すると想定される力				土石等の堆積により建築物の地上部に作用すると想定される力			
	土石等の(移動)高さが1m以下の場合、土石等の移動による力が100kN/m ² を超える区域		それ以外の区域		土石等の堆積の高さが3mを超える区域		それ以外の区域			土石等の(移動)高さが1m以下の場合、土石等の移動による力が100kN/m ² を超える区域		それ以外の区域		土石等の堆積の高さが3mを超える区域		それ以外の区域	
1 ~ 2	118.28	1.00	100.00	1.00	-	-	11.61	2.30	~								
2 ~ 3	130.01	1.00	100.00	1.00	-	-	11.66	2.31	~								
3 ~ 4	-	-	100.00	1.00	-	-	11.66	2.31	~								
4 ~ 5	-	-	98.07	1.00	-	-	10.95	2.17	~								
5 ~ 6	-	-	100.00	1.00	-	-	12.33	2.44	~								
6 ~ 7	131.25	1.00	100.00	1.00	-	-	12.62	2.50	~								
7 ~ 8	129.76	1.00	100.00	1.00	-	-	13.38	2.65	~								
8 ~ 9	123.07	1.00	100.00	1.00	-	-	13.41	2.65	~								
20 ~ 21	-	-	100.00	1.00	-	-	12.05	2.38	~								
~									~								
~									~								
~									~								
~									~								
~									~								
~									~								
~									~								
~									~								
~									~								
~									~								
~									~								
~									~								
~									~								
~									~								
~									~								
~									~								
~									~								
~									~								

様式-3(急) 建築物の構造の規制に必要な衝撃に関する事項	自然現象の種類	急傾斜地の崩壊	箇所番号	I-53-1
	告示番号	第564号	箇所名	花輪古館-1
	告示年月日	平成30年12月4日	所在地	秋田県鹿角市花輪 字福土川、下沢田及び古館