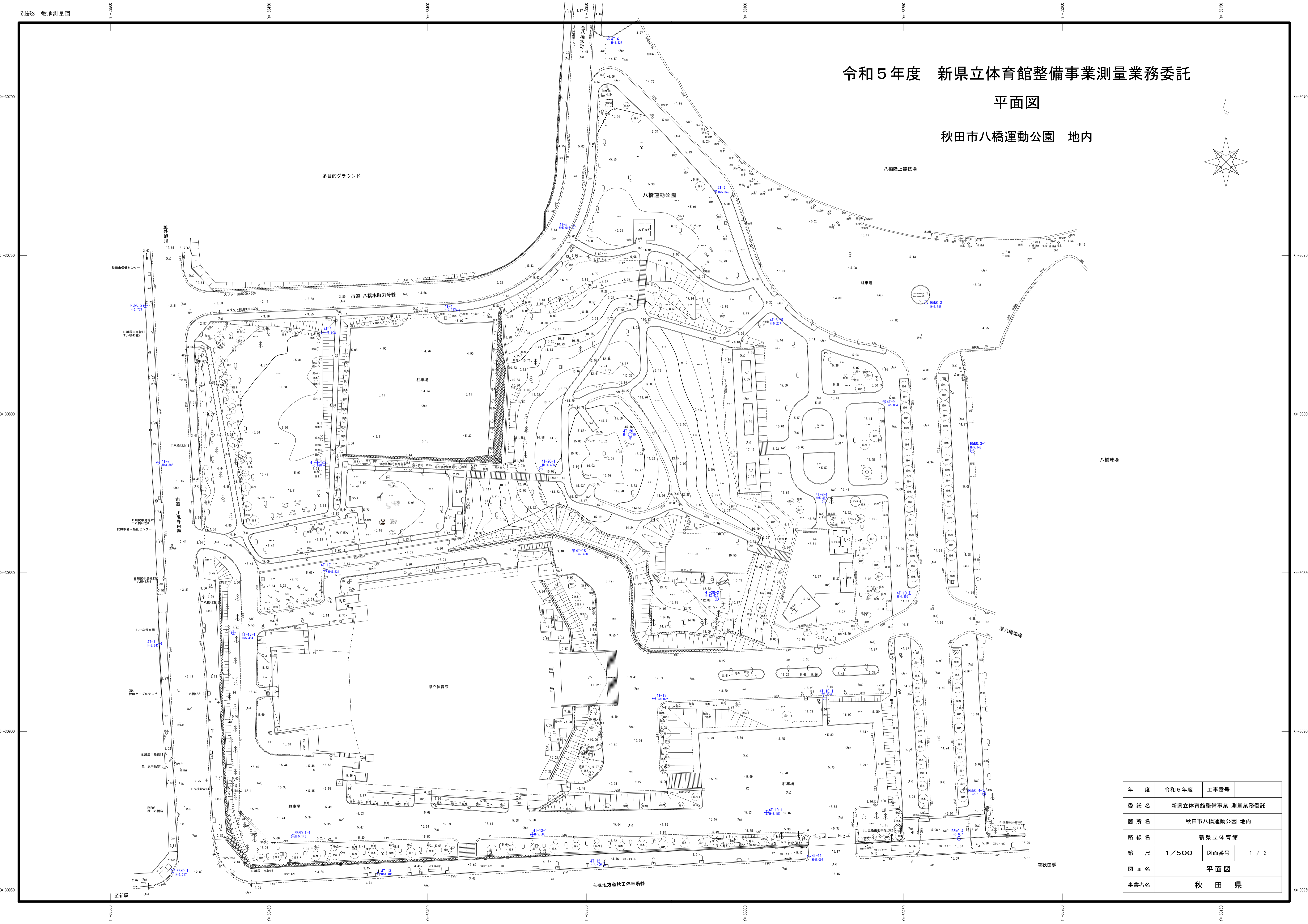
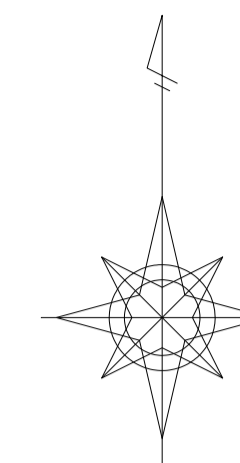


令和5年度 新県立体育館整備事業測量業務委託 平面図

秋田市八橋運動公園 地内

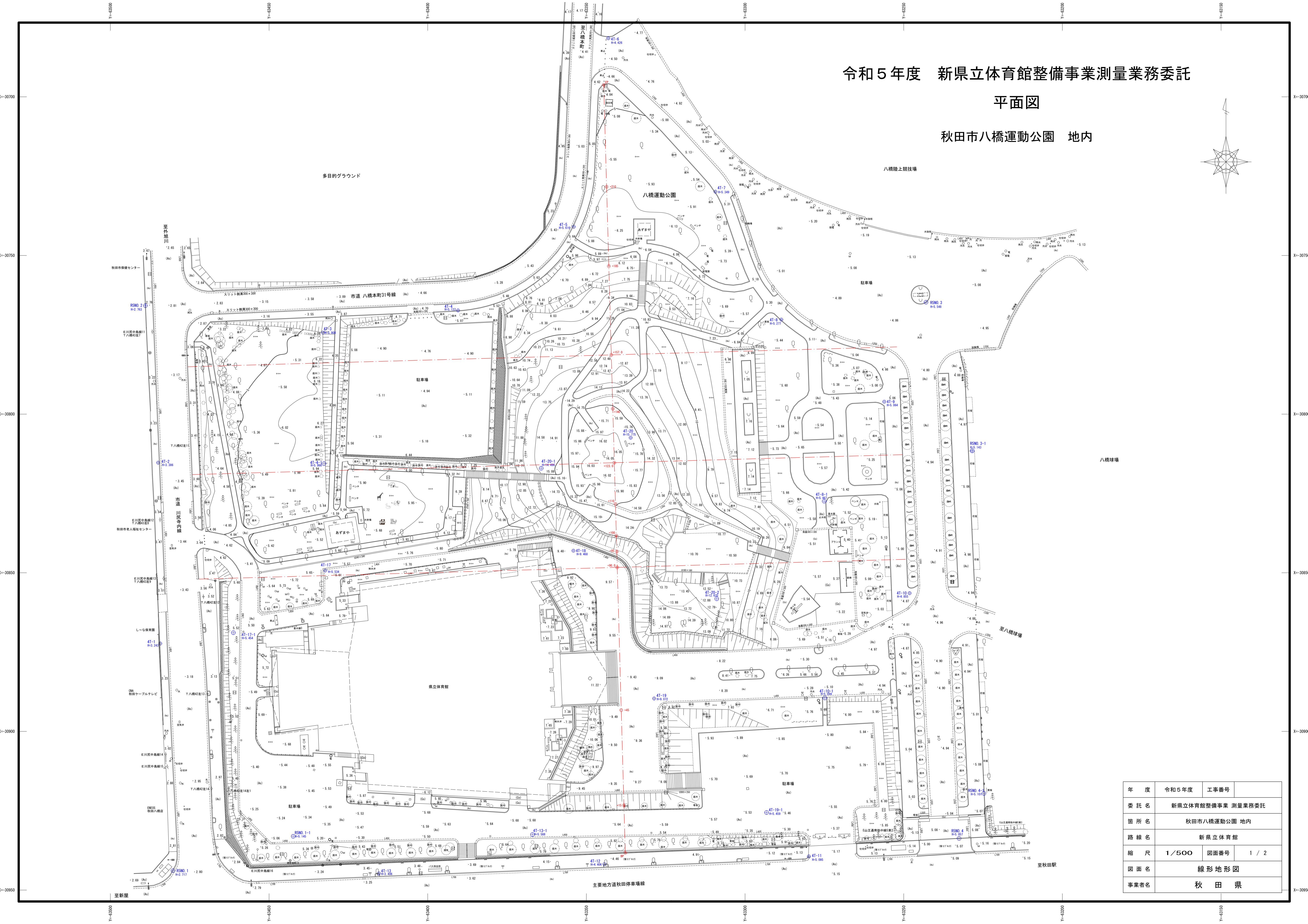
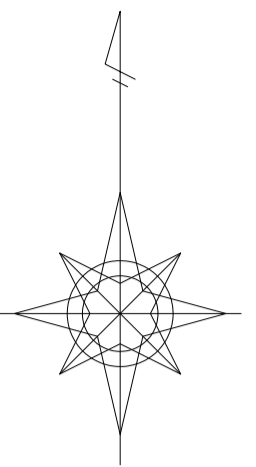


年 度	令和5年度	工事番号	
委 託 名	新県立体育館整備事業 測量業務委託		
箇 所 名	秋田市八橋運動公園 地内		
路 線 名	新県立体育館		
縮 尺	1/500	図面番号	1 / 2
図 面 名	平面図		
事業者名	秋 田 県		

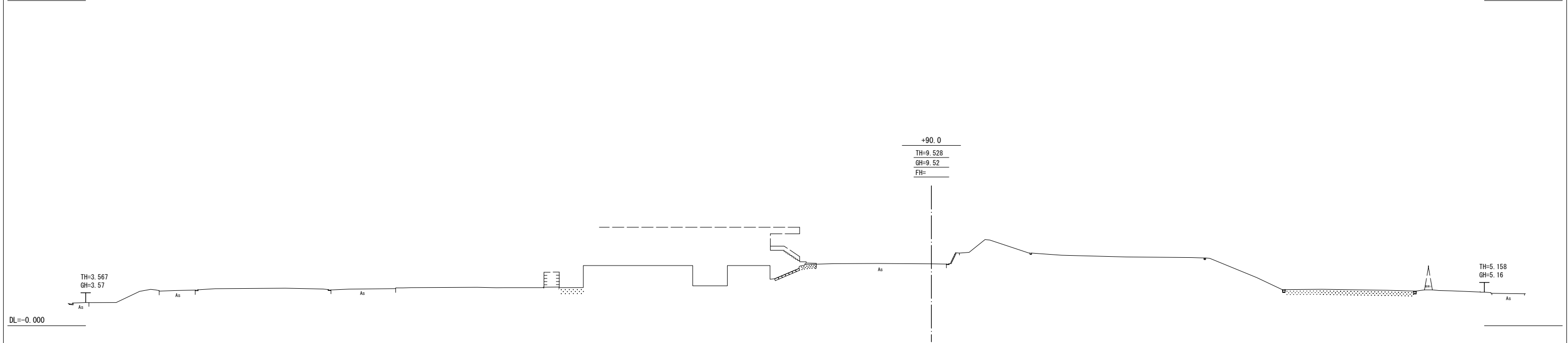
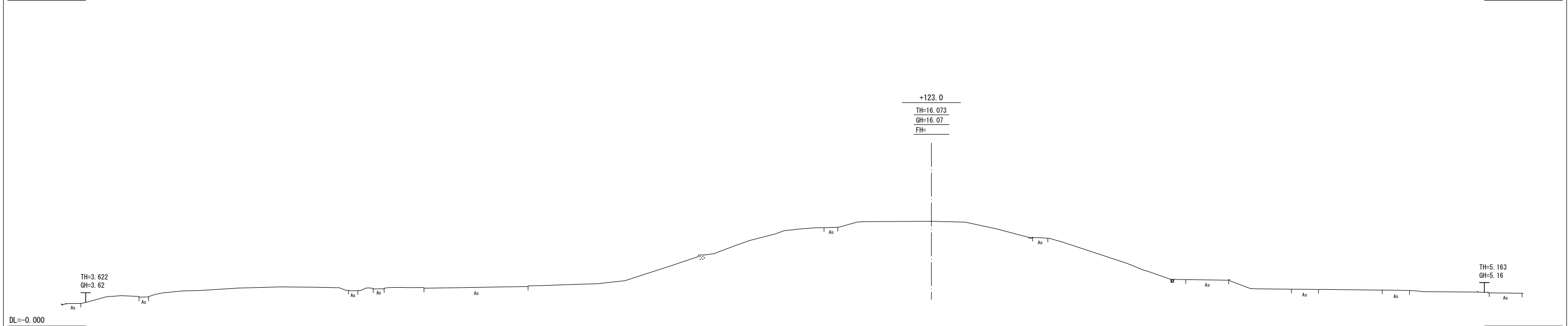

令和5年度 新県立体育館整備事業測量業務委託

平面図

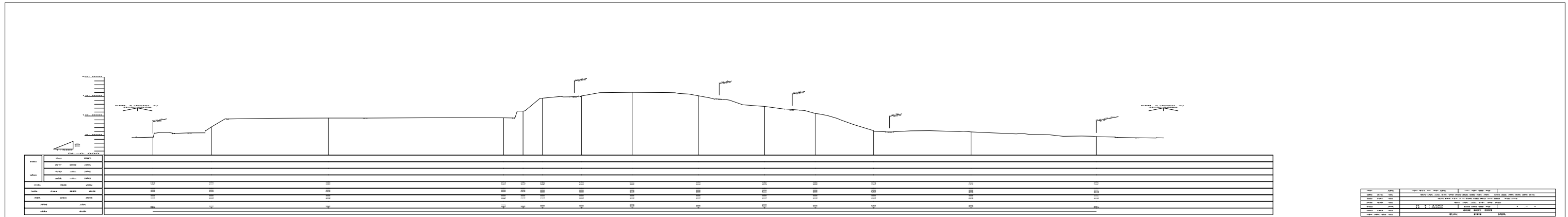
秋田市八橋運動公園 地内

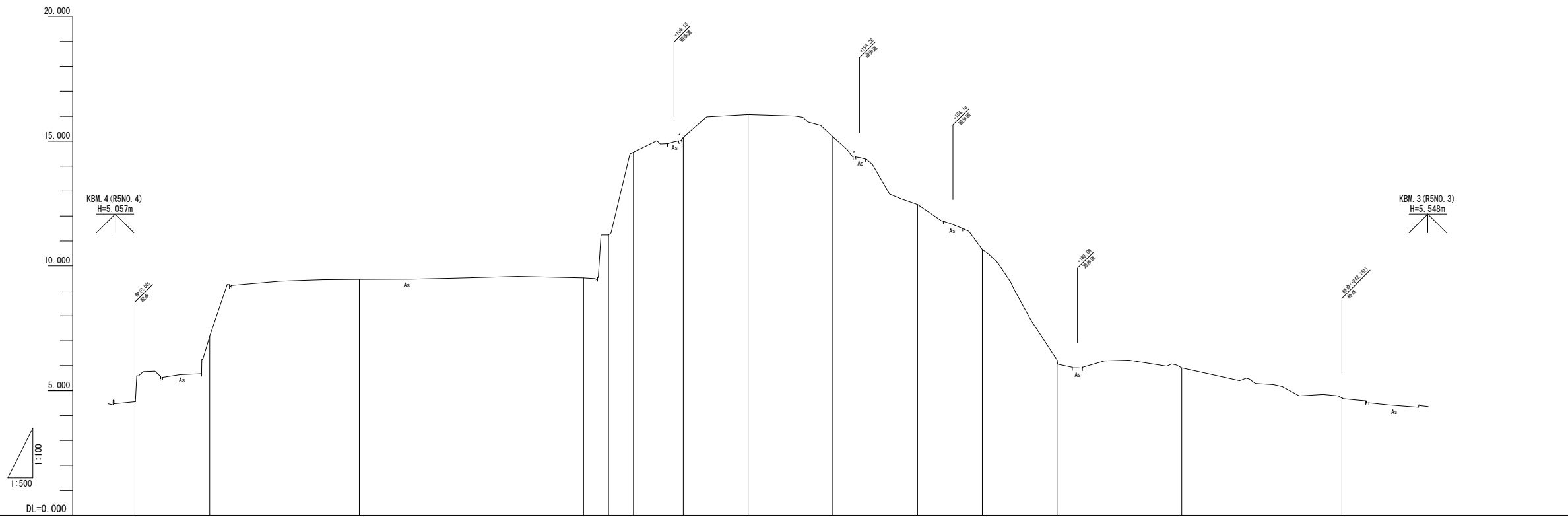


年度	令和5年度	工事番号	
委託名	新県立体育館整備事業 測量業務委託		
箇所名	秋田市八橋運動公園 地内		
路線名	新県立体育館		
縮尺	1/500	図面番号	1 / 2
図面名	線形地形図		
事業者名	秋 田 県		



年 度	令和5年度	工事番号	
委 託 名	新県立体育館整備事業 測量業務委託		
箇 所 名	秋田市八橋運動公園 地内		
路 線 名	新県立体育館		
縮 尺	1/300	図面番号	1 / 1
図 面 名	横断面図		
事業者名	秋 田 県		





計 画	勾配														
	計画高														
	切土高														
	盛土高														
地盤高		4.35	7.18	9.46	9.52	11.24	14.56	15.15	16.07	15.19	12.46	10.66	6.23	5.91	4.70
追加距離	0.000	15.000	45.000	90.000	95.000	100.000	110.000	123.000	140.000	157.000	170.000	185.000	210.000	242.151	
単距離	0.000	15.000	30.000	45.000	5.000	5.000	10.000	13.000	17.000	17.000	13.000	15.000	25.000	32.151	
測点	EP	+15	+45	+90.0	+95	+100	+110	+123.0	+140	+157.0	+170	+185	+210	EP	
曲線	—————														

年度	令和5年度	工事番号	
委託名	新県立体育館整備事業 測量業務委託		
箇所名	秋田市八橋運動公園 地内		
路線名	新県立体育館		
縮尺	V 1:100 H 1:500	図面番号	1 / 1
図面名	縦断面		
事業者名	秋 田 県		