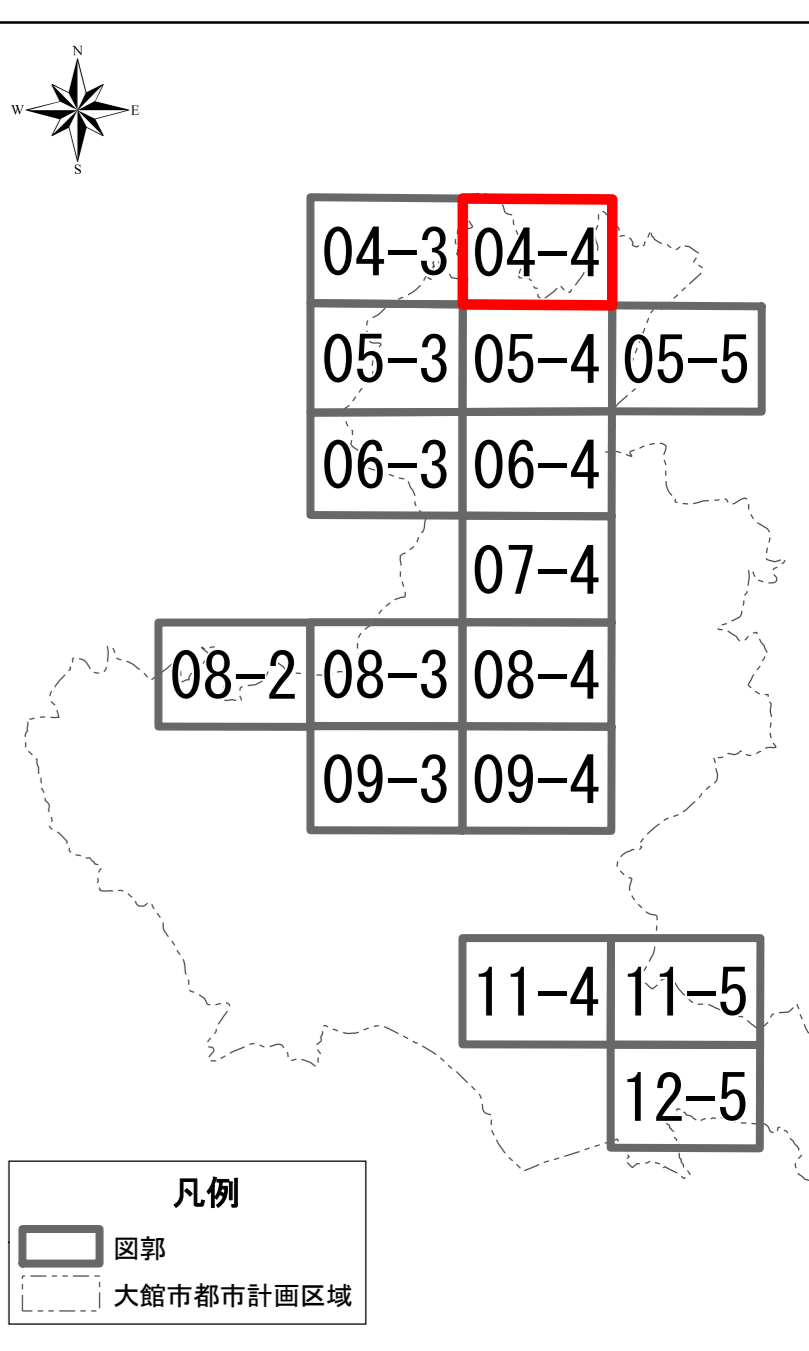

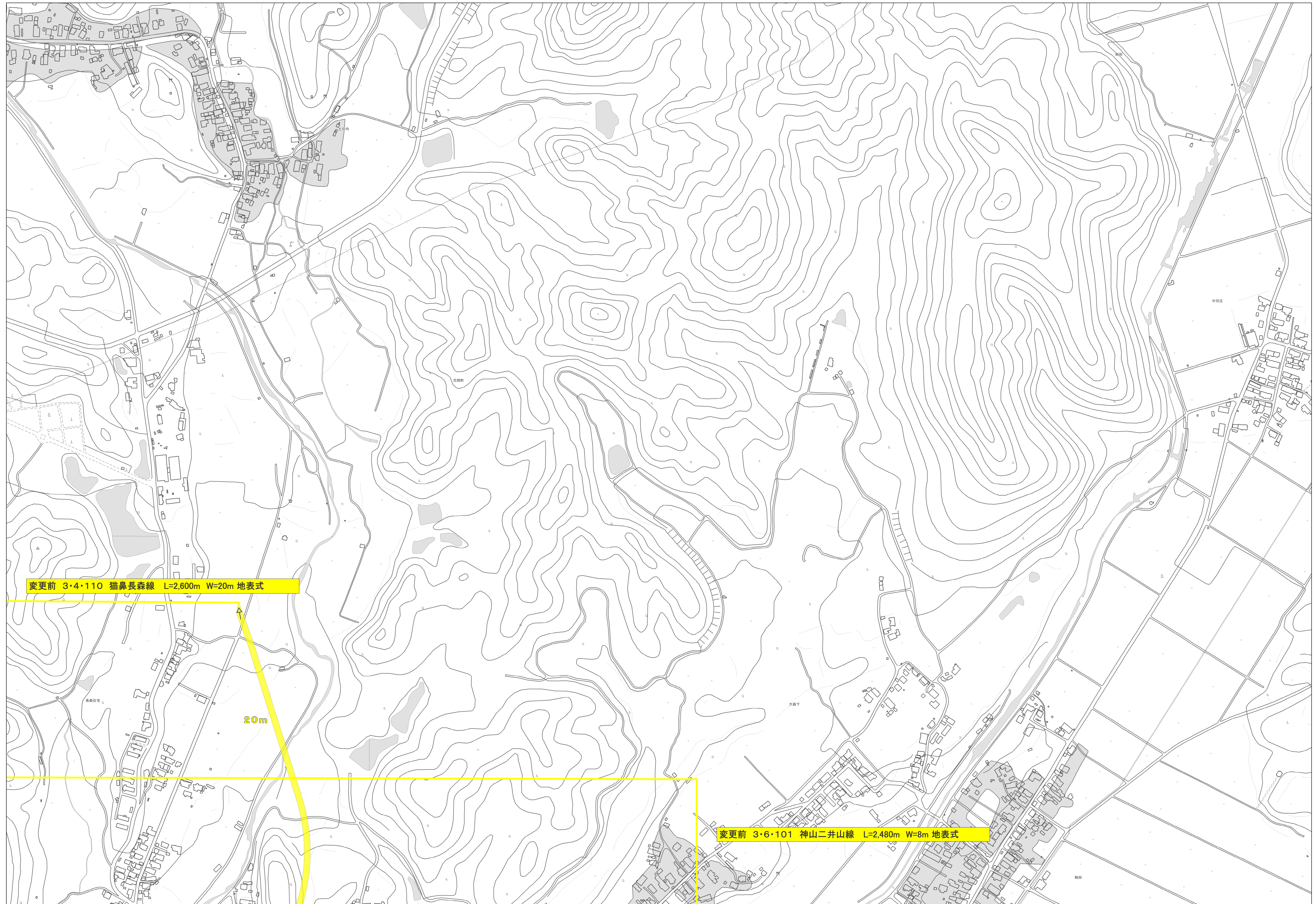



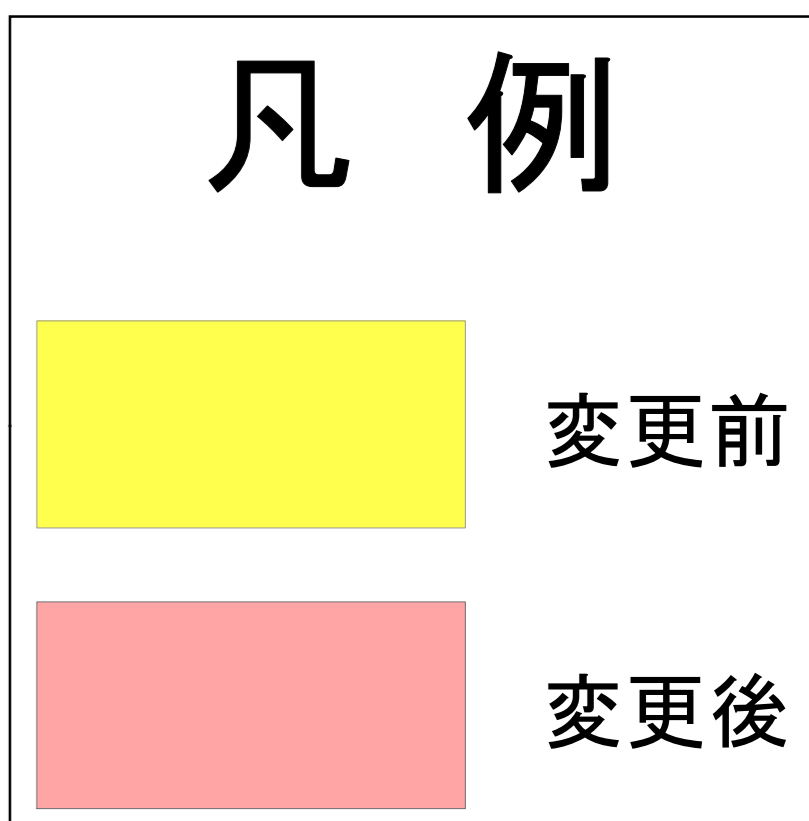
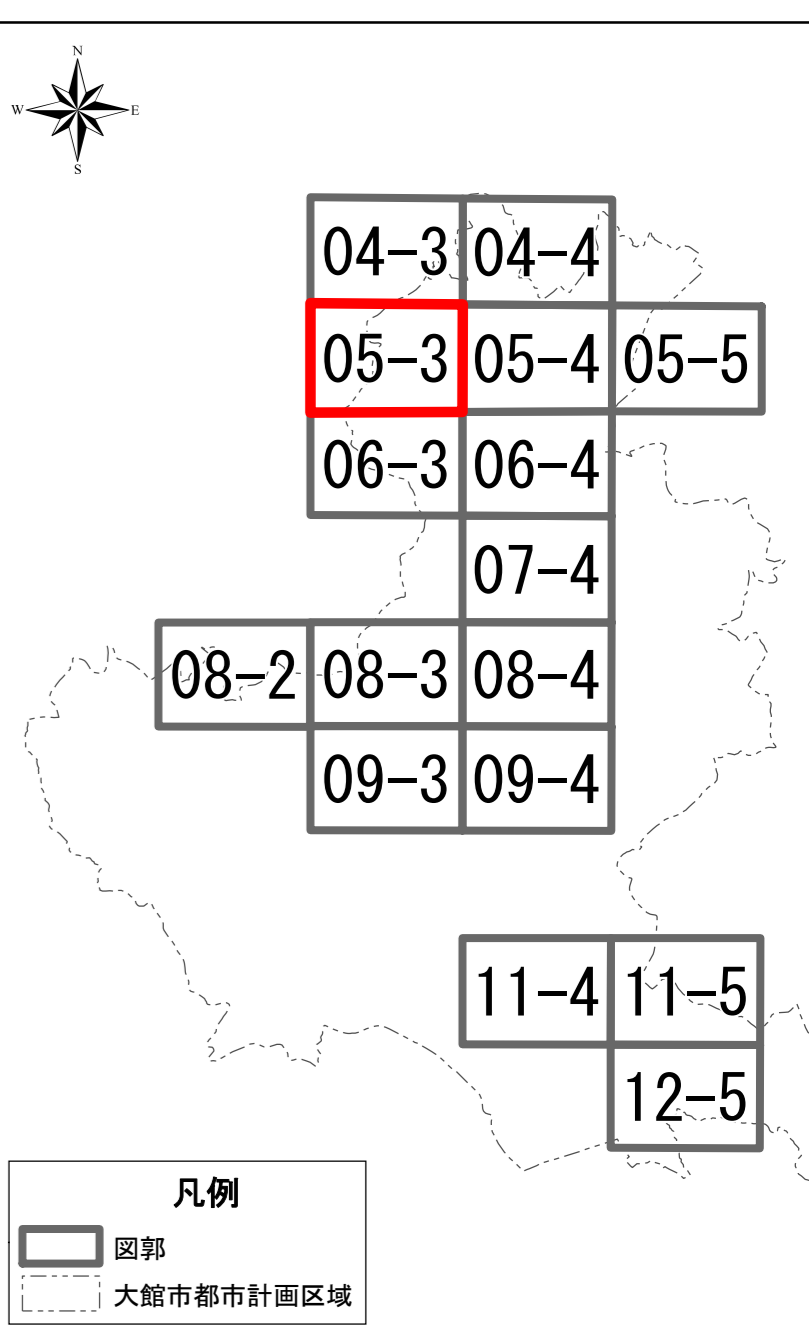

0 100 200 400 600 800 1,000
メートル

この地図は、国土地理院長の承諾を得て、同院発行の数値地図（国土基本情報）を複製したものです。
「測量法に基づく国土地理院長承認（使用）R 2JHs 177」
この地図をさらに第三者が複製する場合は、国土地理院の長の承認が必要です。


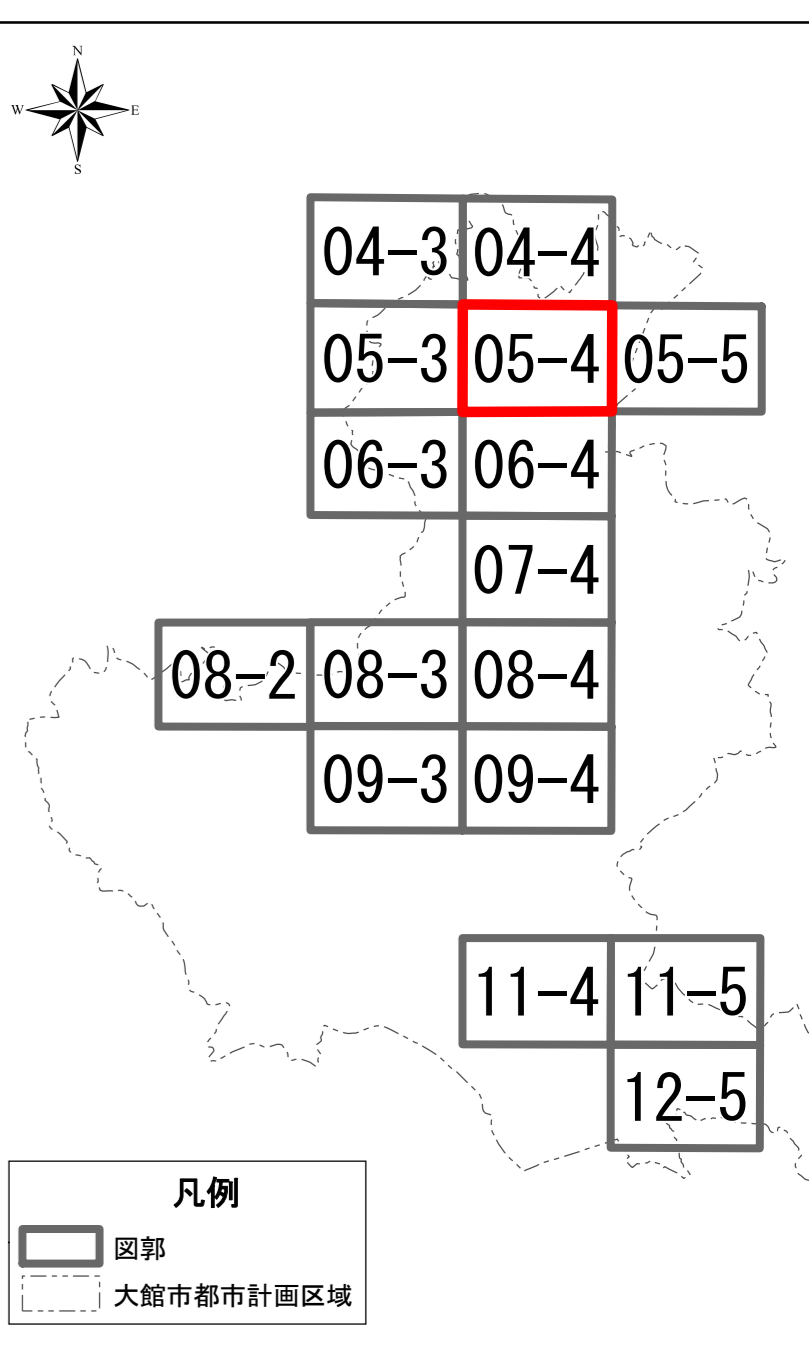

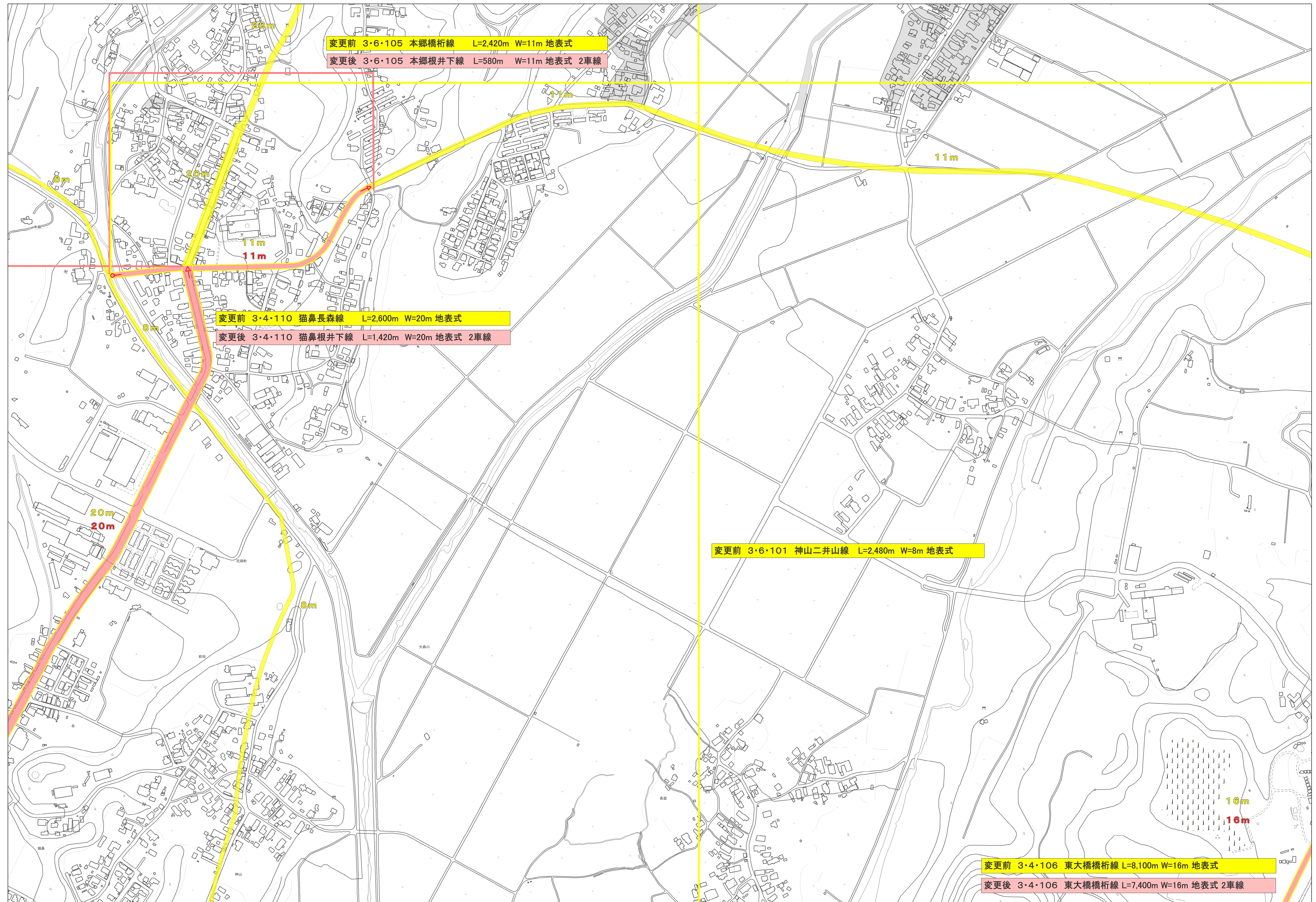


0 100 200 400 600 800 1,000
メートル

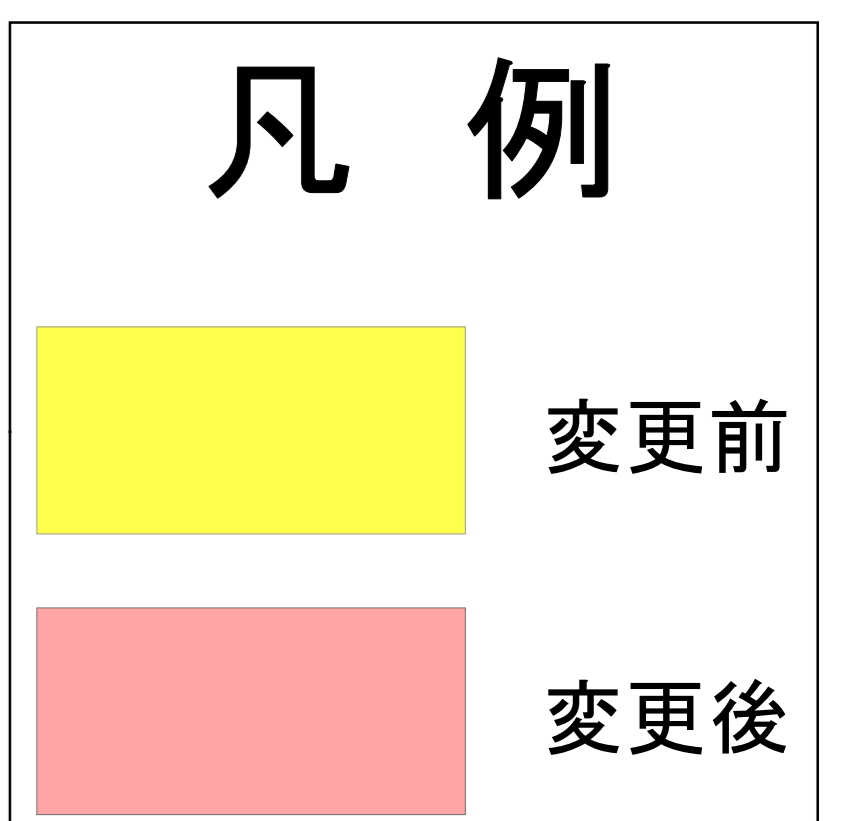
この地図は、国土地理院長の承諾を得て、同院発行の数値地図（国土基本情報）を複製したものです。
「測量法に基づく国土地理院長承認（使用）R 2JHs 177」
この地図をさらに第三者が複製する場合は、国土地理院の長の承認が必要です。


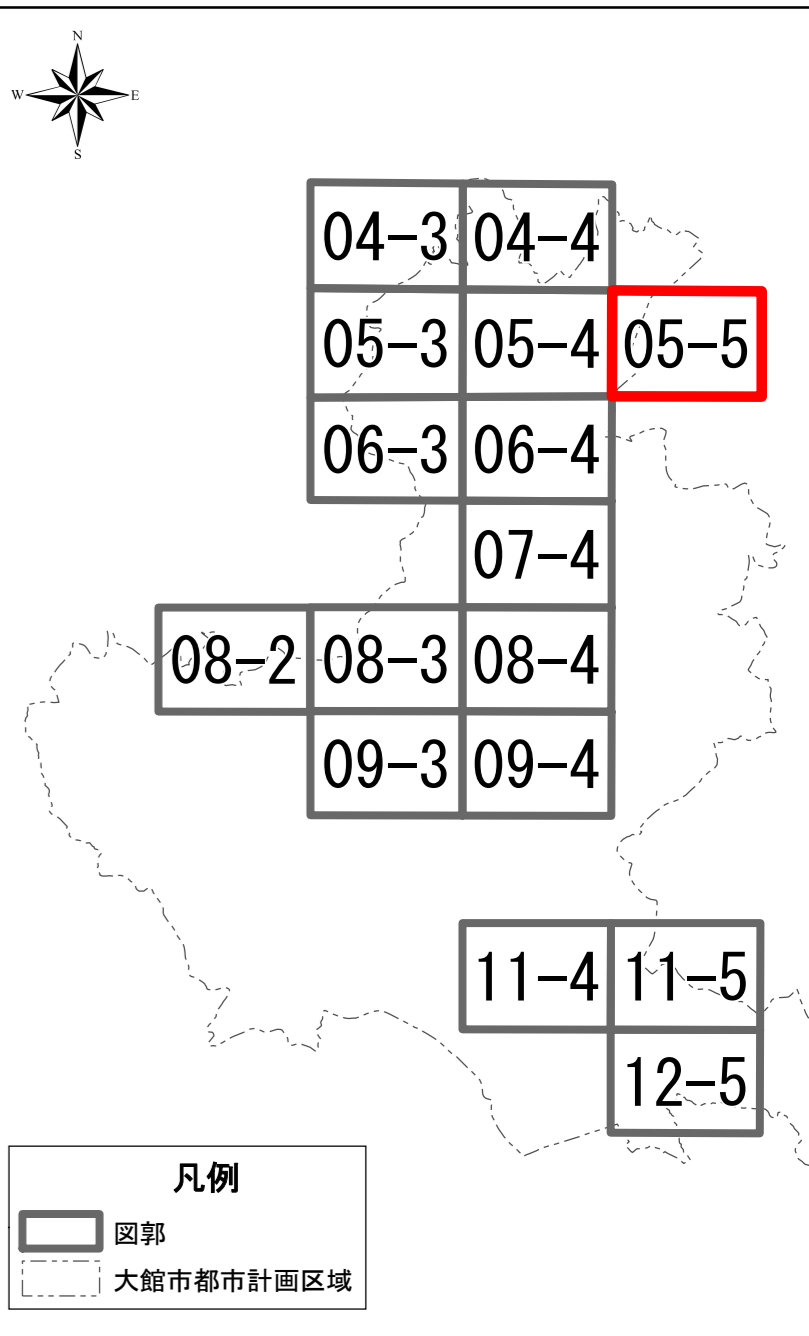

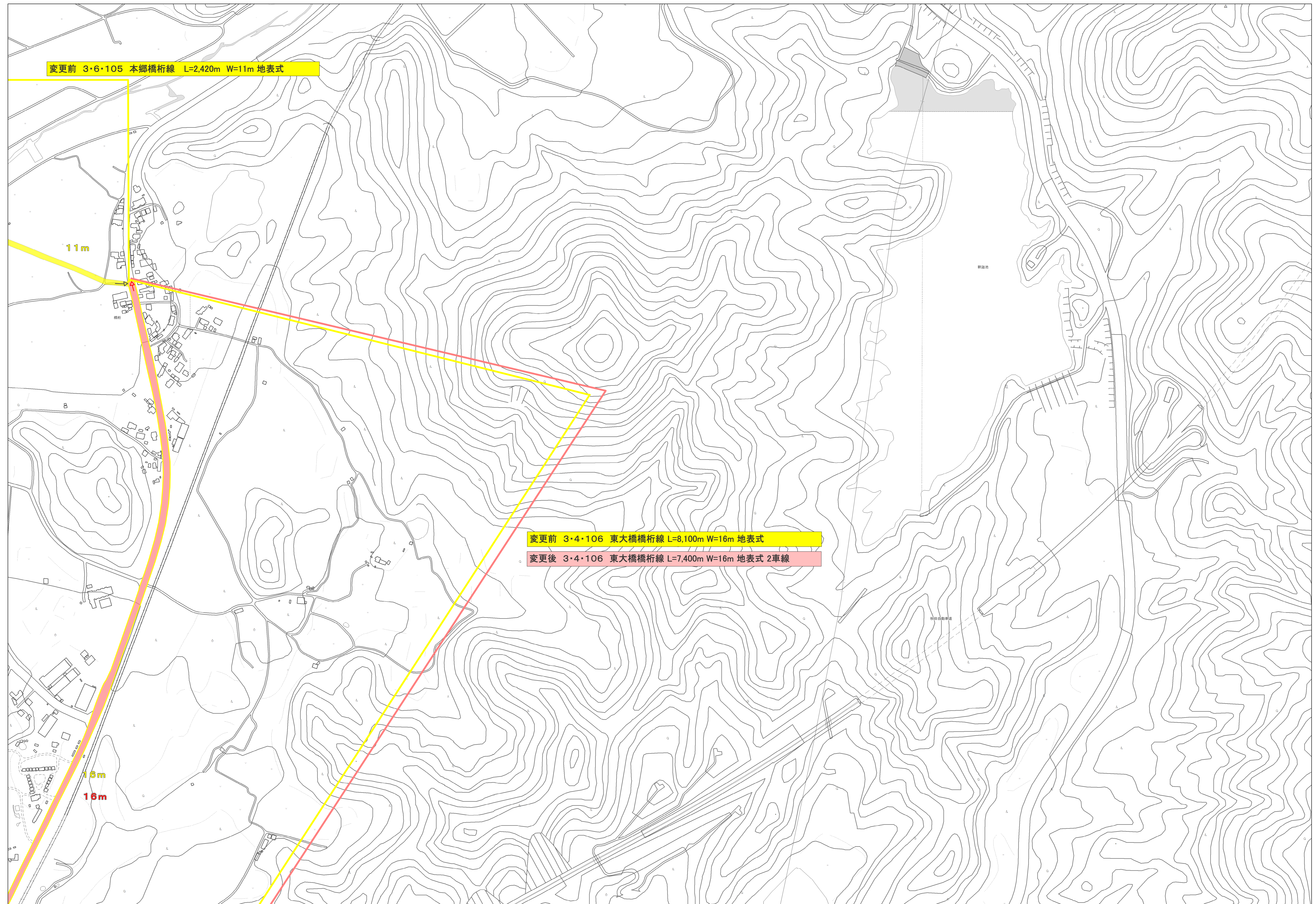


この地図は、国土地理院長の承諾を得て、同院発行の数値地図（国土基本情報）を複製したものです。
 「測量法に基づく国土地理院長承認（使用）R 2JHs 177」
 この地図をさらに第三者が複製する場合は、国土地理院の長の承認が必要です。


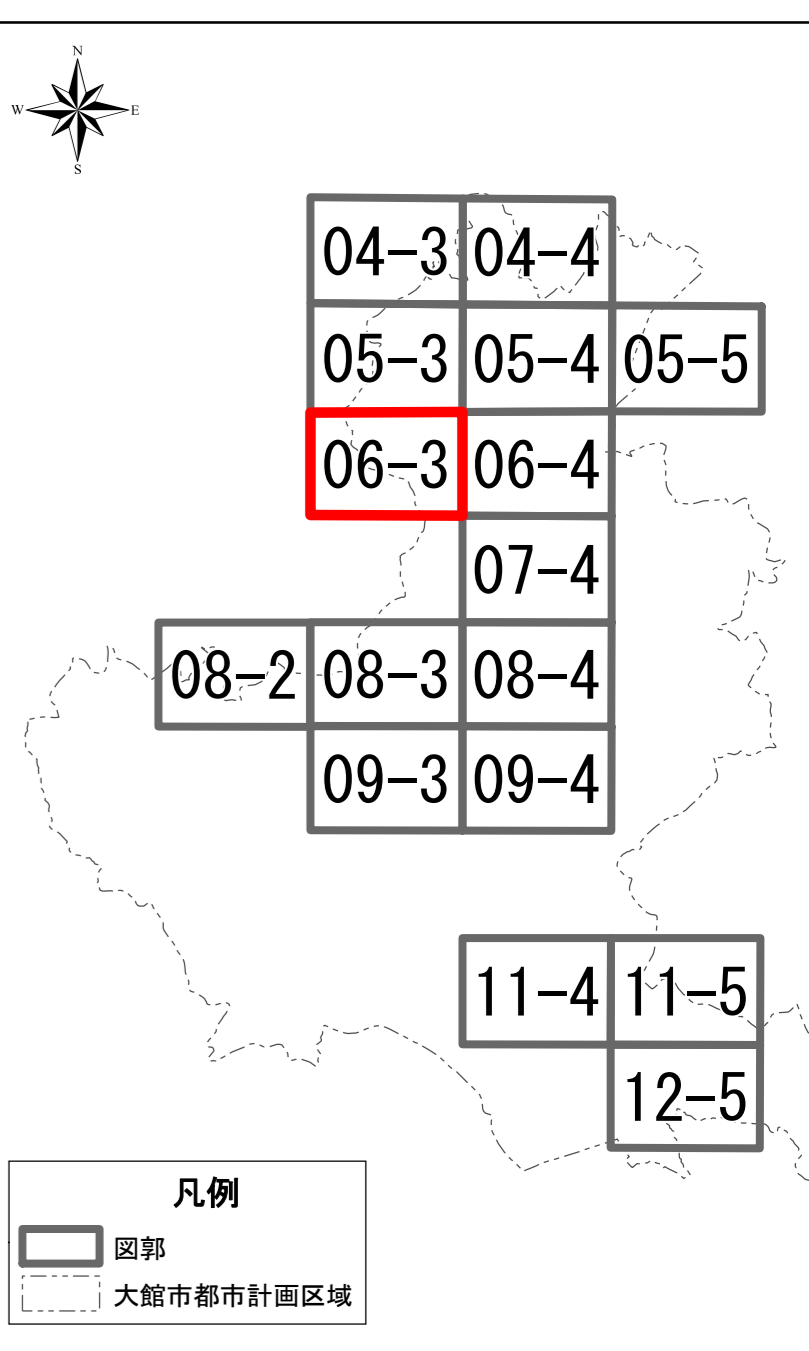

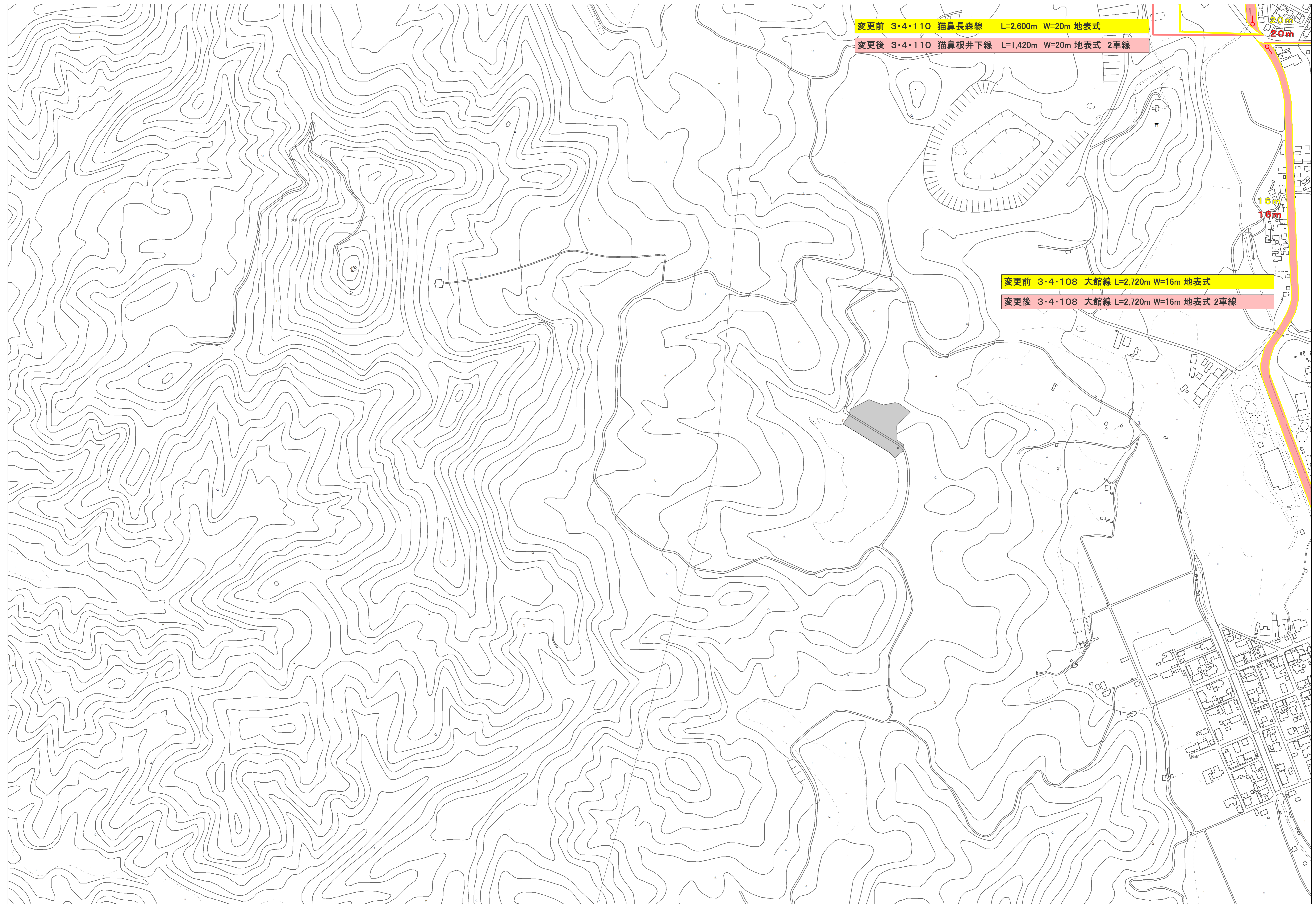


この地図は、国土地理院長の承諾を得て、同院発行の数値地図（国土基本情報）を複製したものです。
 「測量法に基づく国土地理院長承認（使用）R 2JHs 177」
 この地図をさらに第三者が複製する場合は、国土地理院の長の承認が必要です。

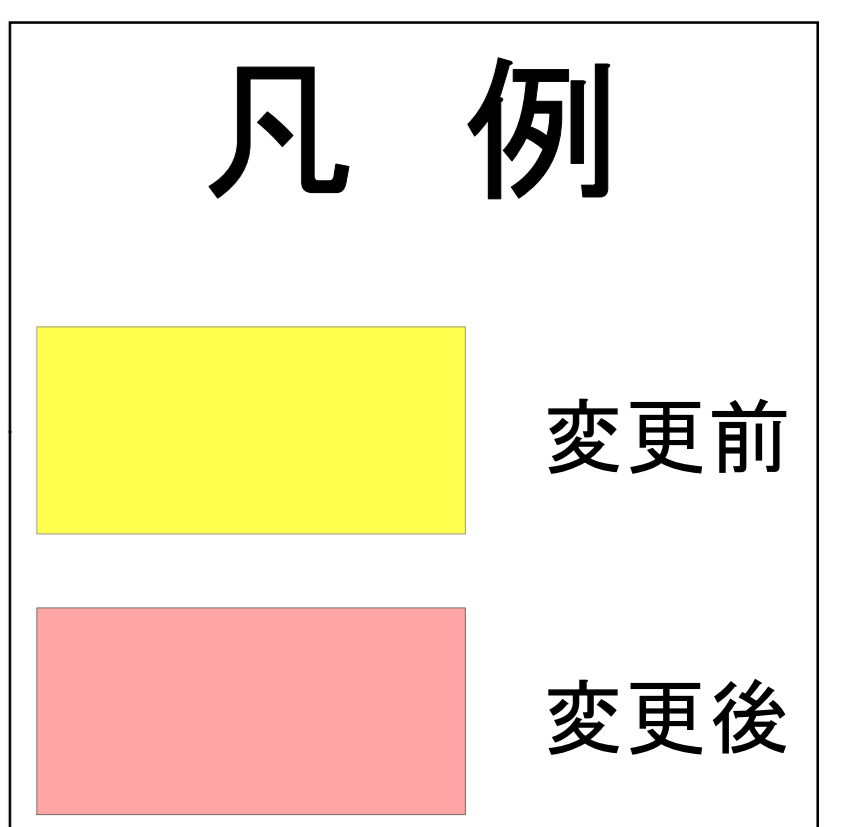



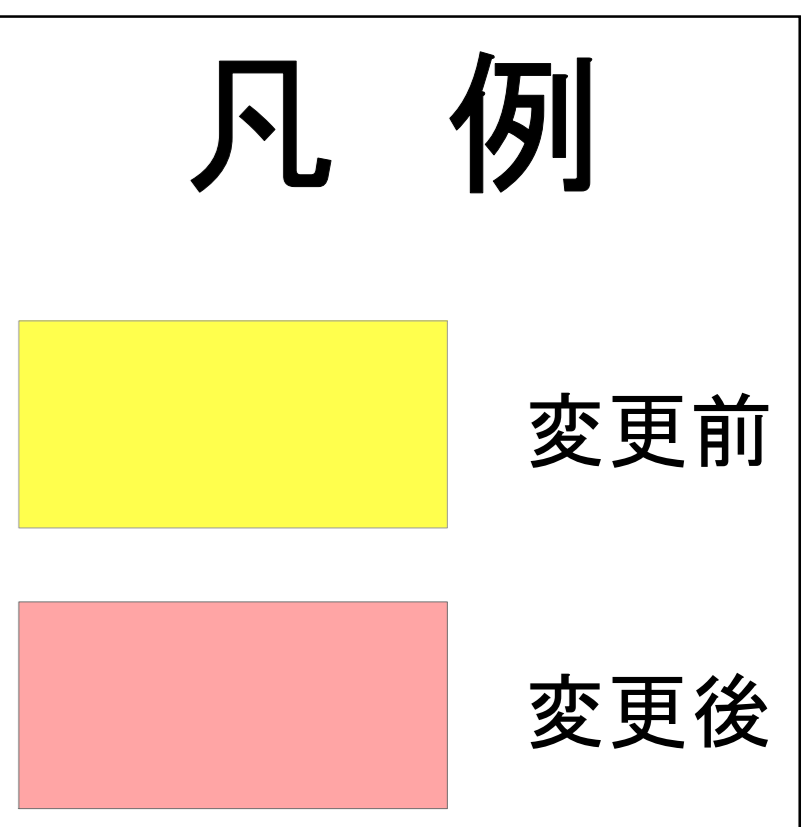
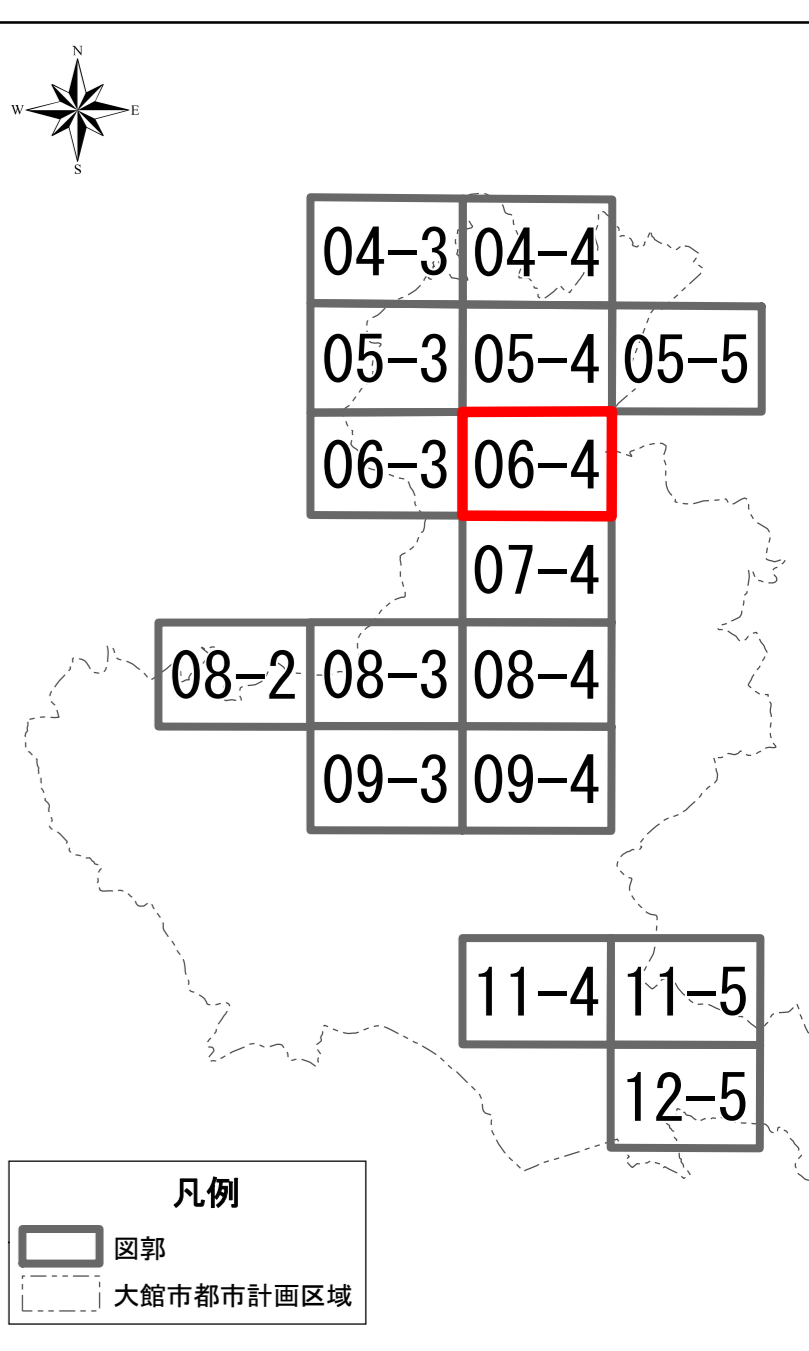

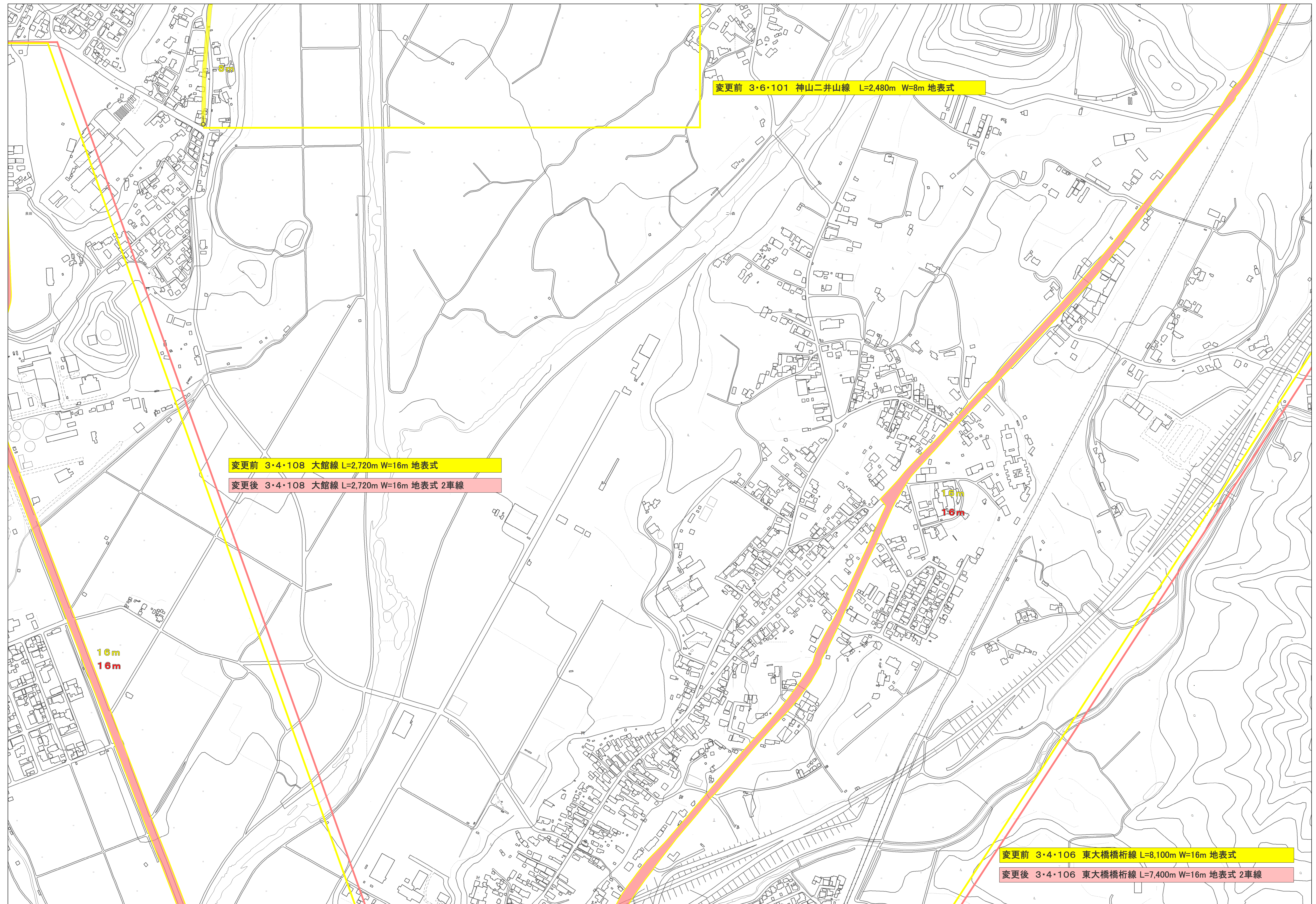


この地図は、国土地理院長の承諾を得て、同院発行の数値地図（国土基本情報）を複製したものです。
「測量法に基づく国土地理院長承認（使用）R 2JHs 177」
この地図をさらに第三者が複製する場合は、国土地理院の長の承認が必要です。


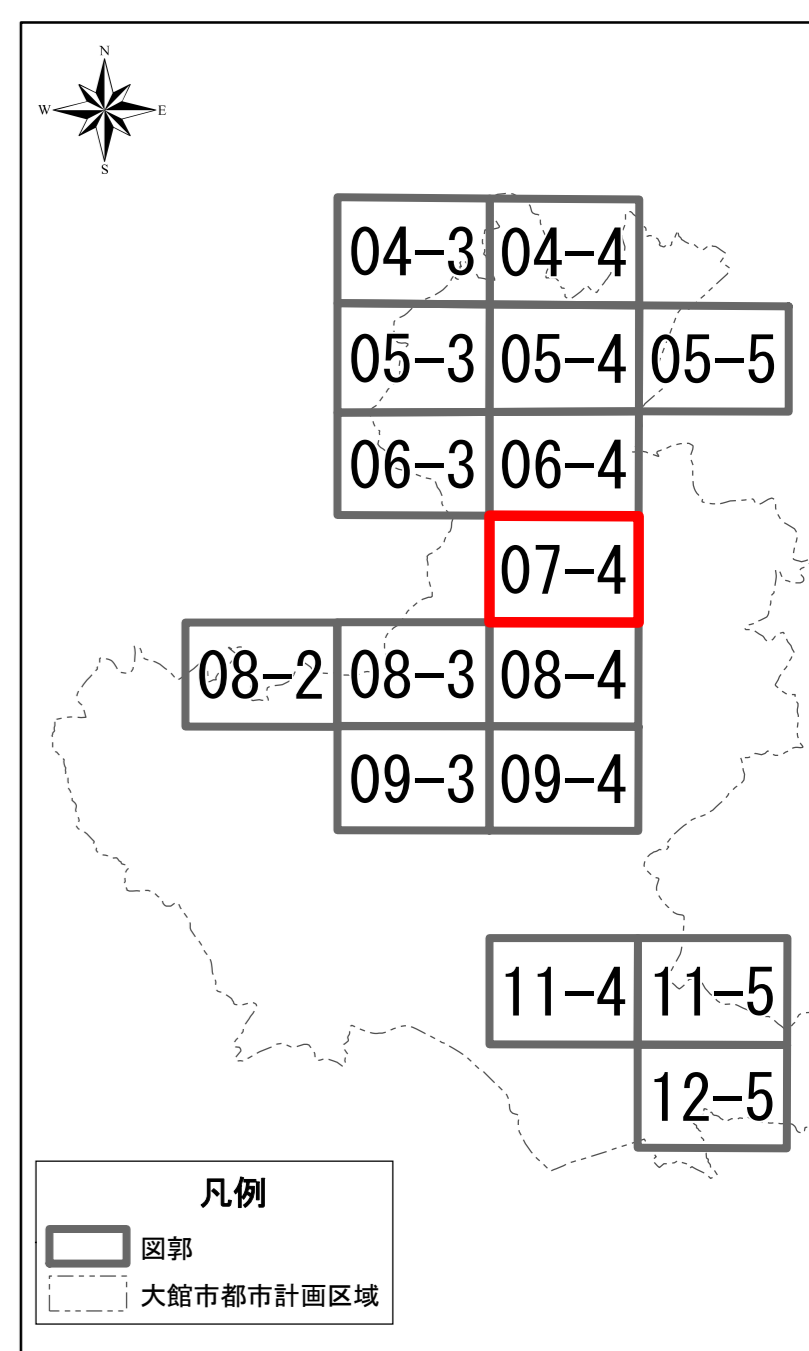

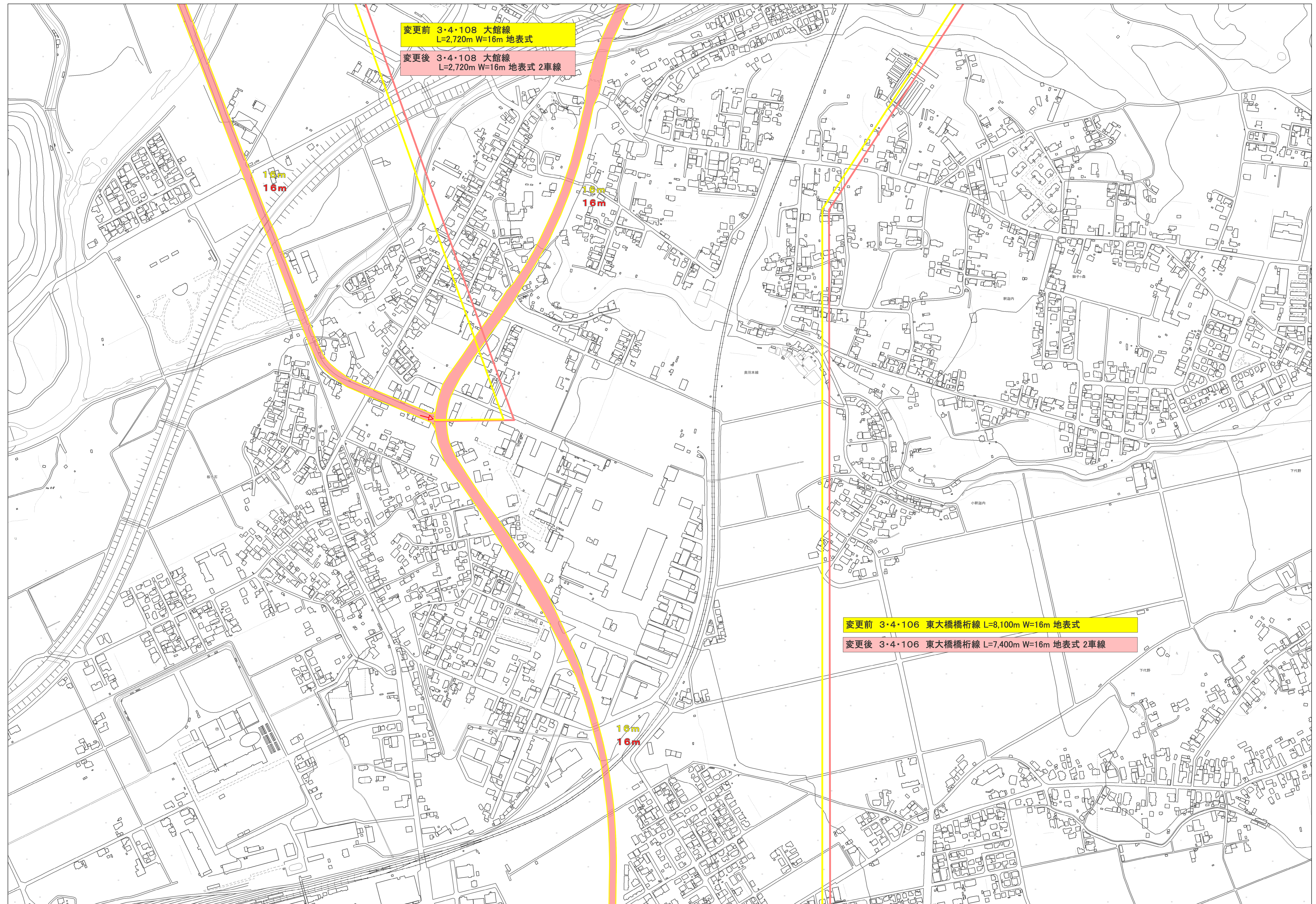


この地図は、国土地理院長の承諾を得て、同院発行の数値地図（国土基本情報）を複製したものです。
 「測量法に基づく国土地理院長承認（使用）R 2JHs 177」
 この地図をさらに第三者が複製する場合は、国土地理院の長の承認が必要です。

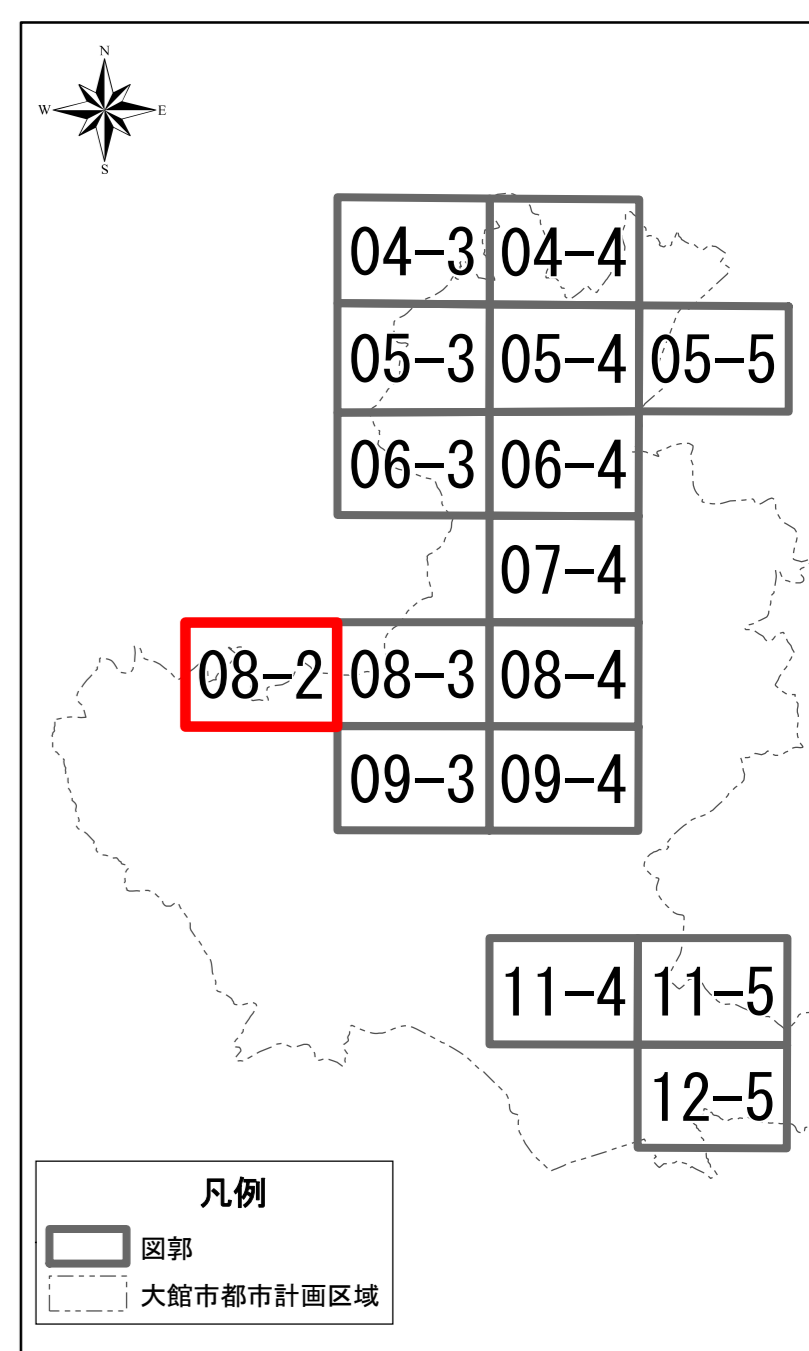

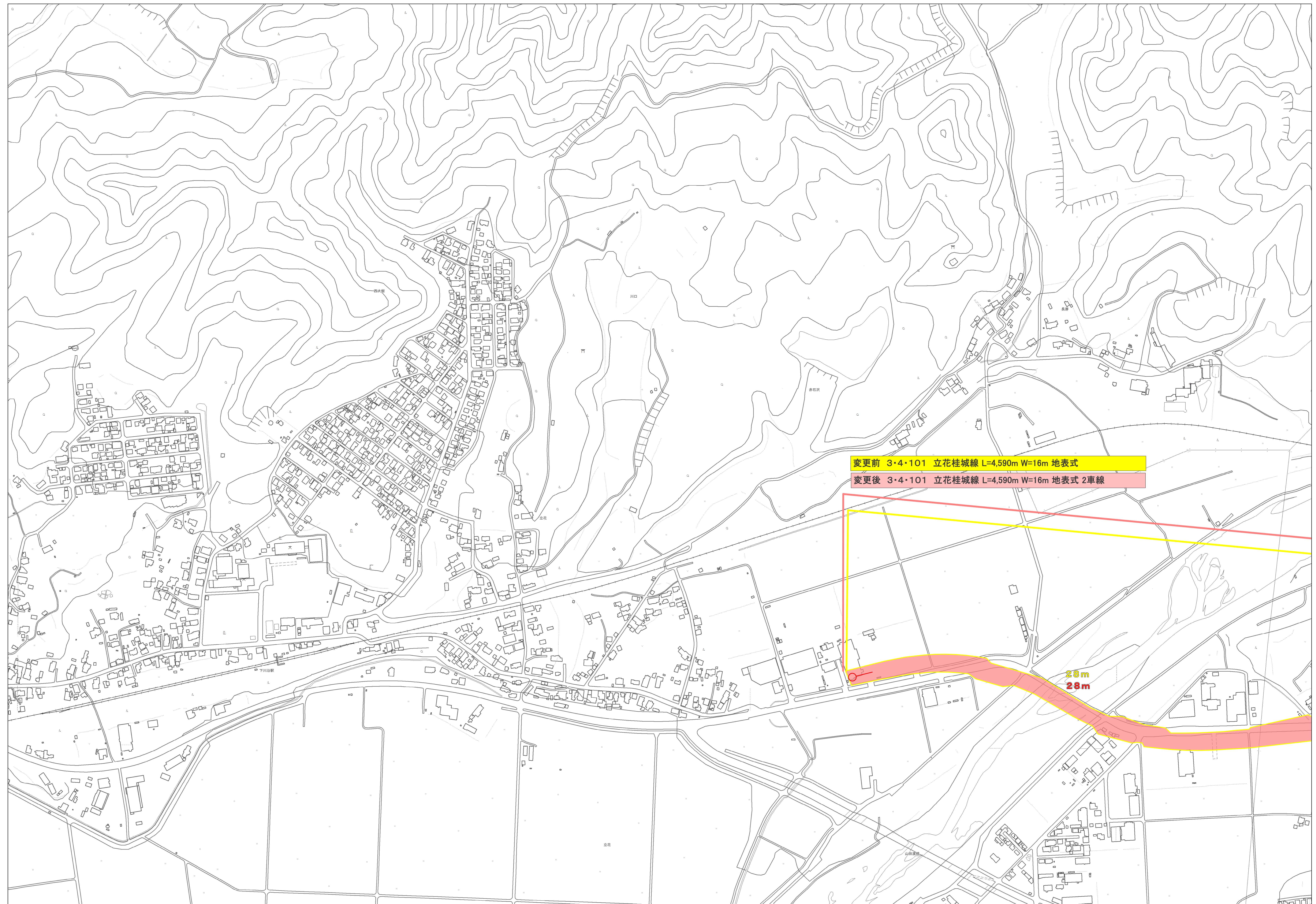




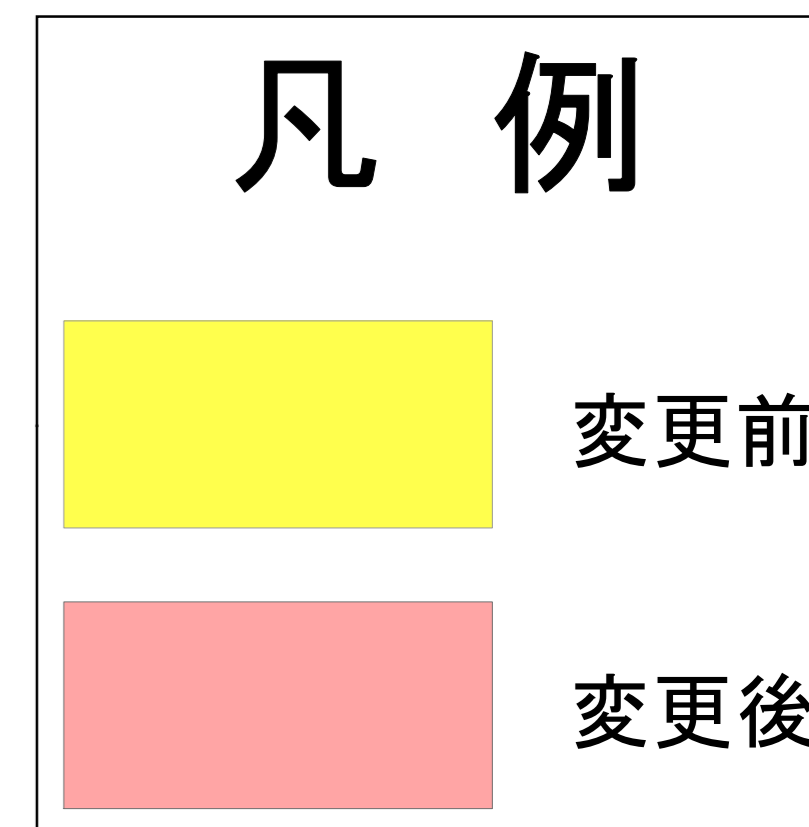
この地図は、国土地理院長の承諾を得て、同院発行の数値地図（国土基本情報）を複製したものです。
「測量法に基づく国土地理院長承認（使用）R 2JHs 177」
この地図をさらに第三者が複製する場合は、国土地理院の長の承認が必要です。



この地図は、国土地理院長の承諾を得て、同院発行の数値地図（国土基本情報）を複製したものです。
「測量法に基づく国土地理院長承認（使用）R 2JHs 177」
この地図をさらに第三者が複製する場合は、国土地理院の長の承認が必要です。


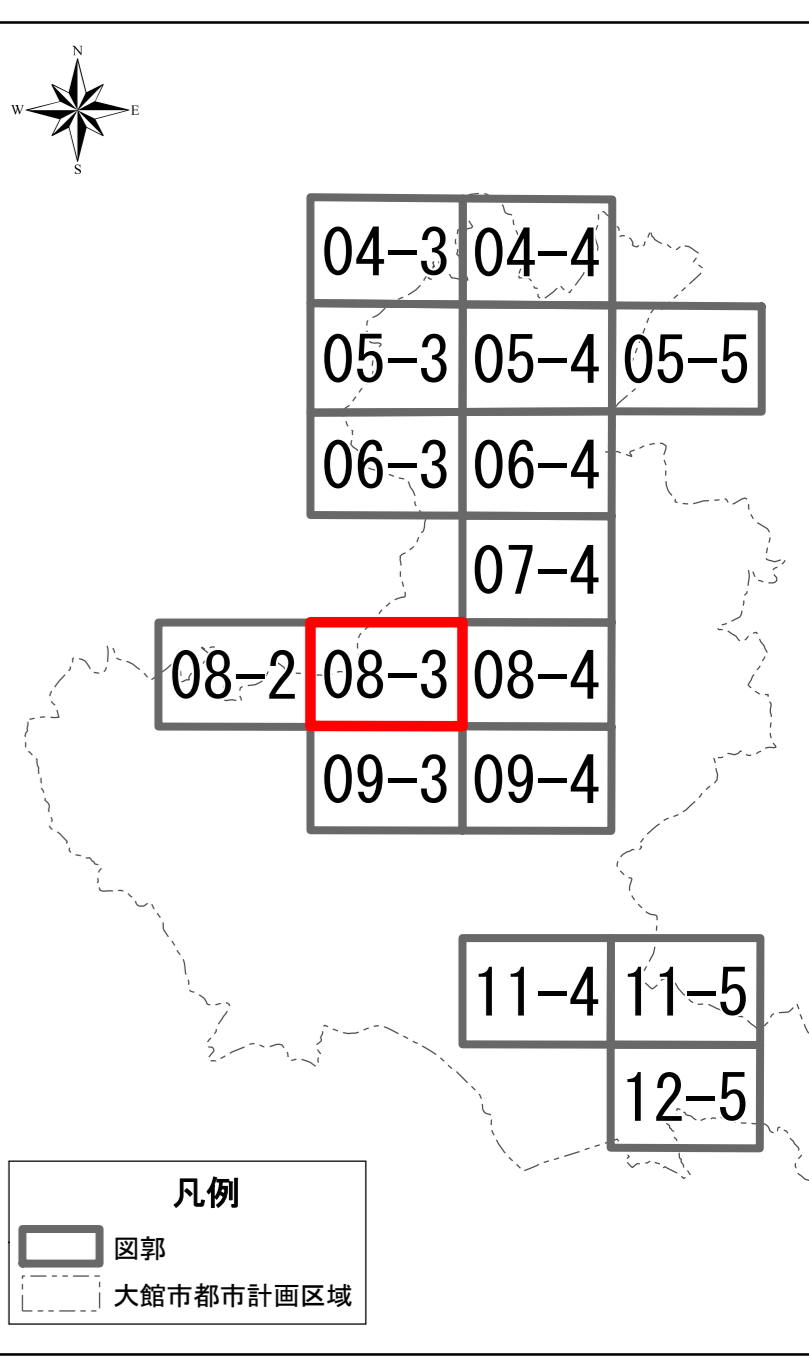

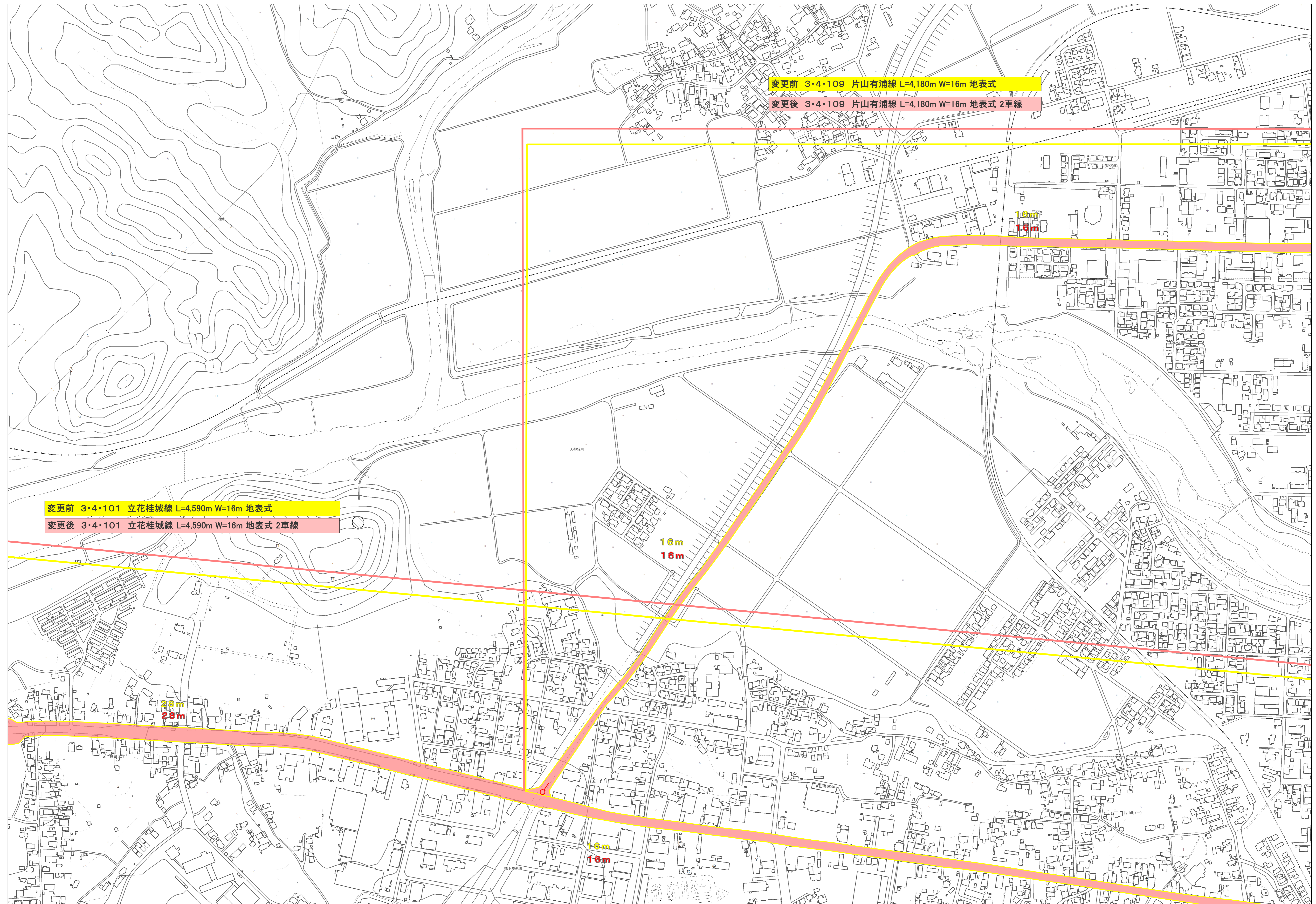


変更前 3・4・101 立花桂城線 L=4,590m W=16m 地表式
変更後 3・4・101 立花桂城線 L=4,590m W=16m 地表式 2車線



0 100 200 400 600 800 1,000
メートル

この地図は、国土地理院長の承諾を得て、同院発行の数値地図（国土基本情報）を複製したものです。
「測量法に基づく国土地理院長承認（使用）R 2JHs 177」
この地図をさらに第三者が複製する場合は、国土地理院の長の承認が必要です。




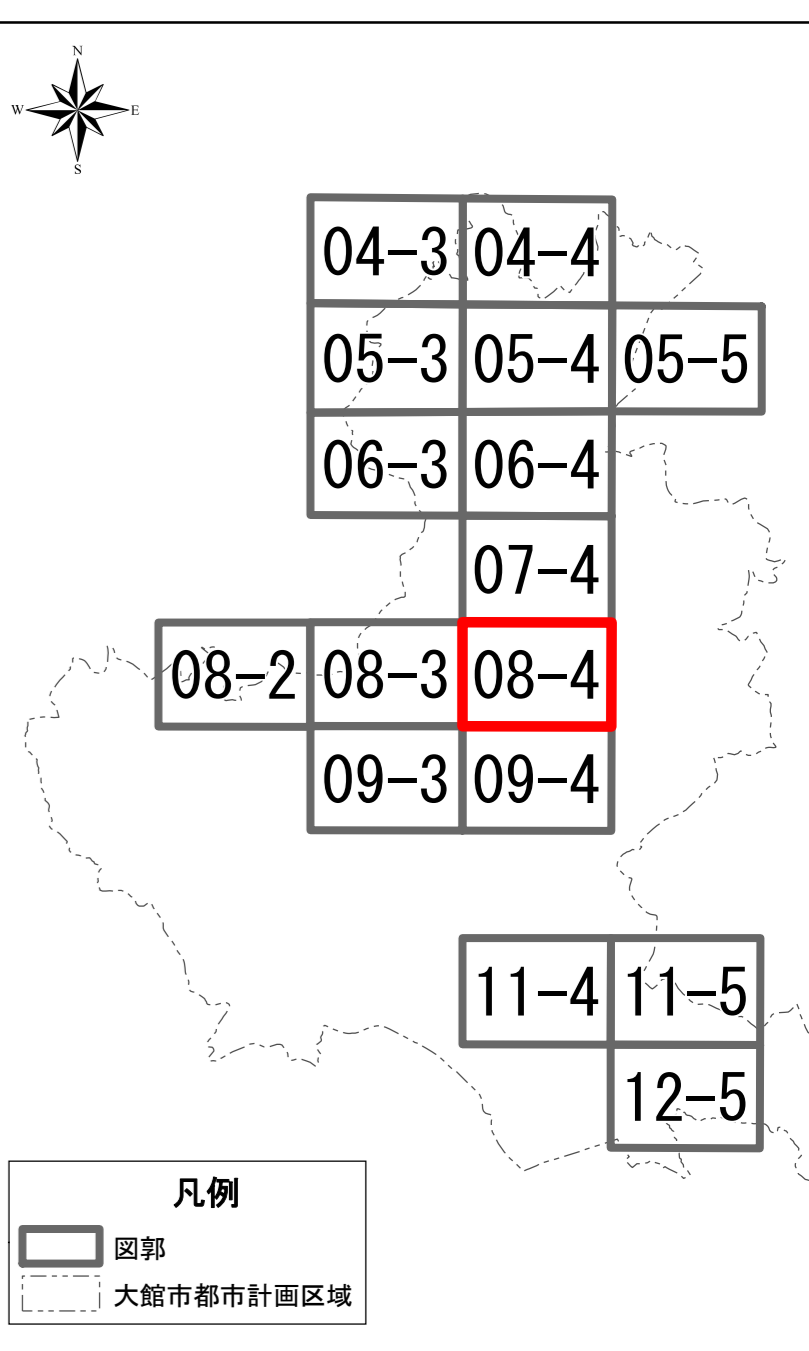

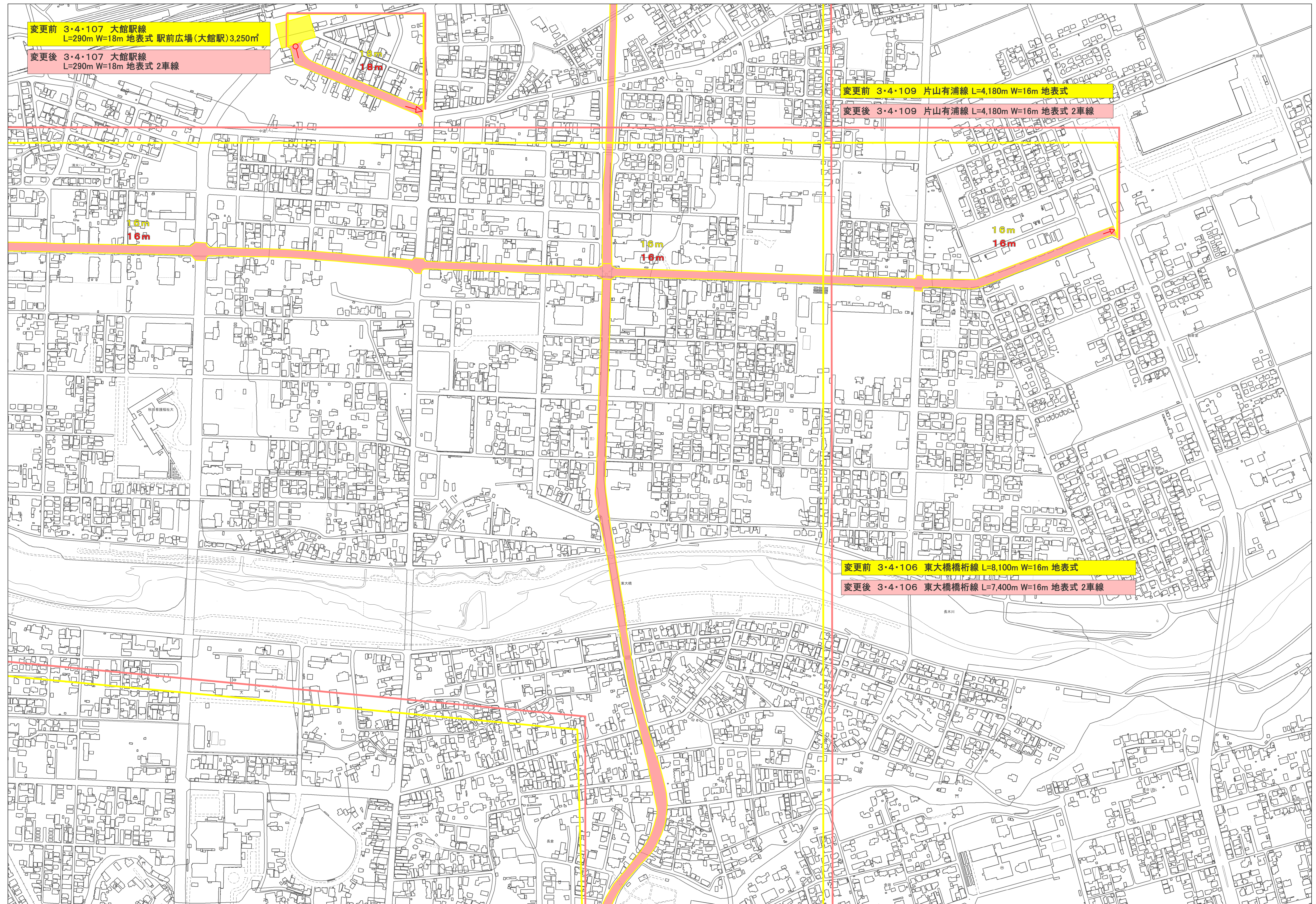
この地図は、国土地理院長の承諾を得て、同院発行の数値地図（国土基本情報）を複製したものです。
「測量法に基づく国土地理院長承認（使用）R 2JHs 177」
この地図をさらに第三者が複製する場合は、国土地理院長の承諾が必要です。

大館都市計画道路の変更（秋田県決定）

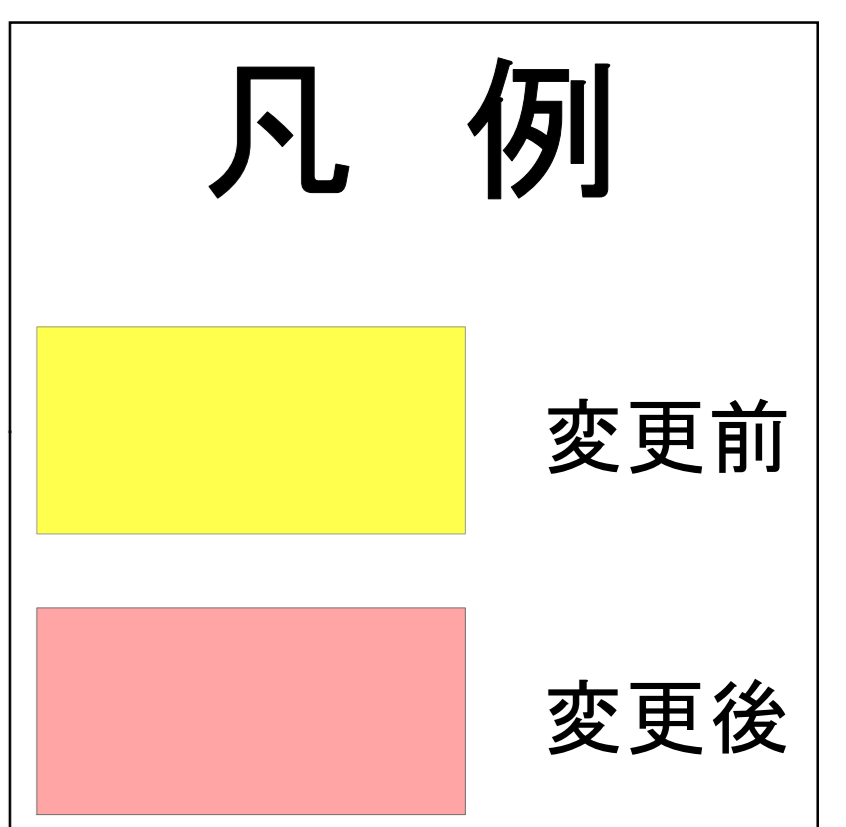
計画図

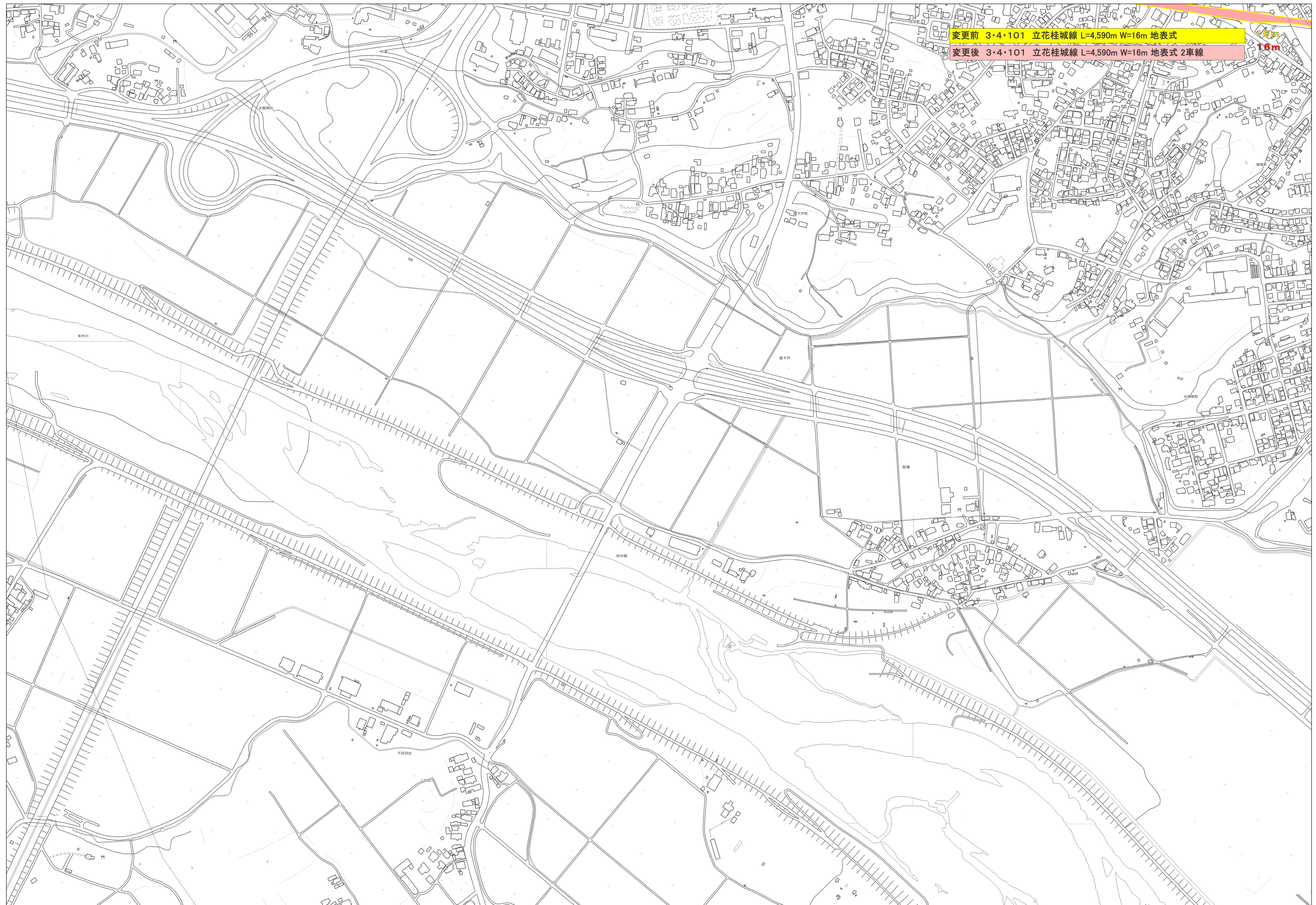
08-4

1/2,500

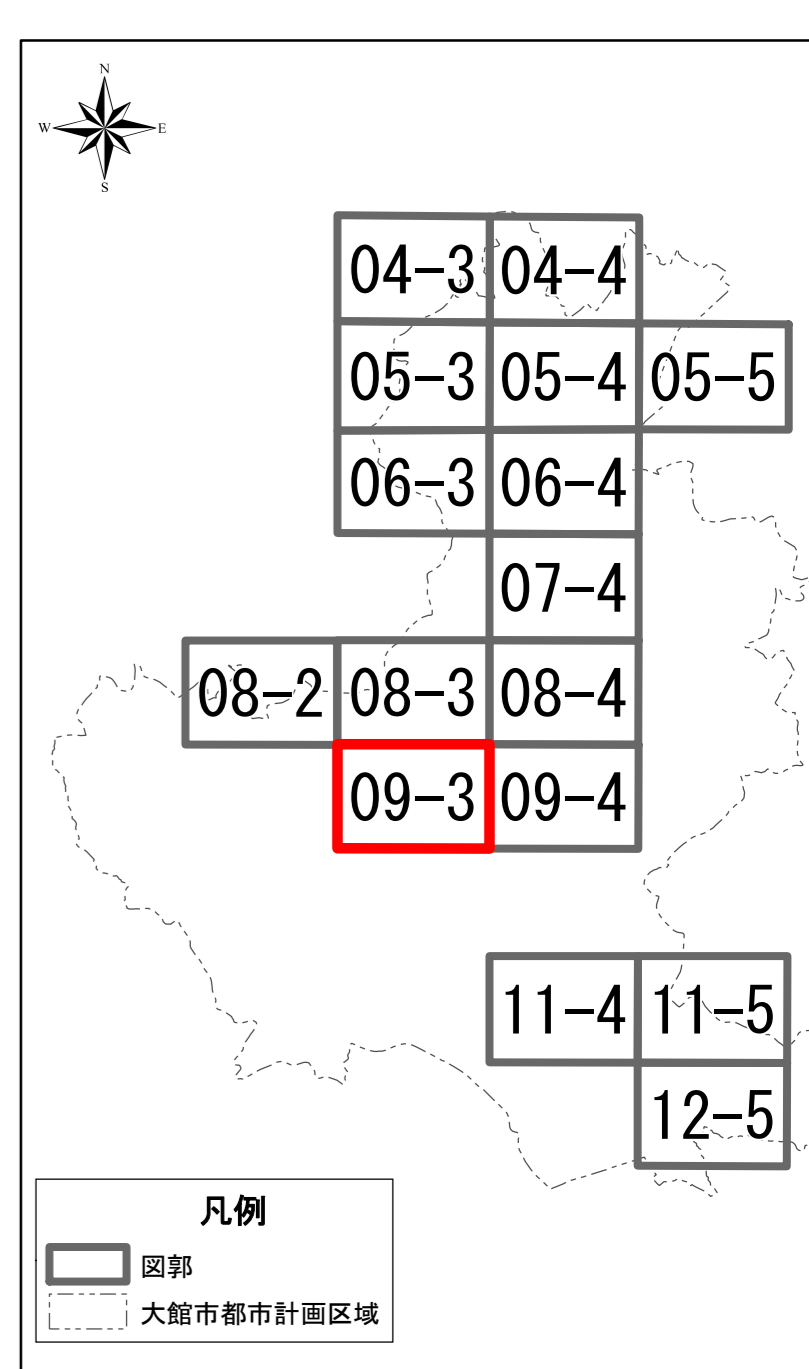



この地図は、国土地理院長の承諾を得て、同院発行の数値地図（国土基本情報）を複製したものです。
 「測量法に基づく国土地理院長承認（使用）R 2JHs 177」
 この地図をさらに第三者が複製する場合は、国土地理院の長の承認が必要です。


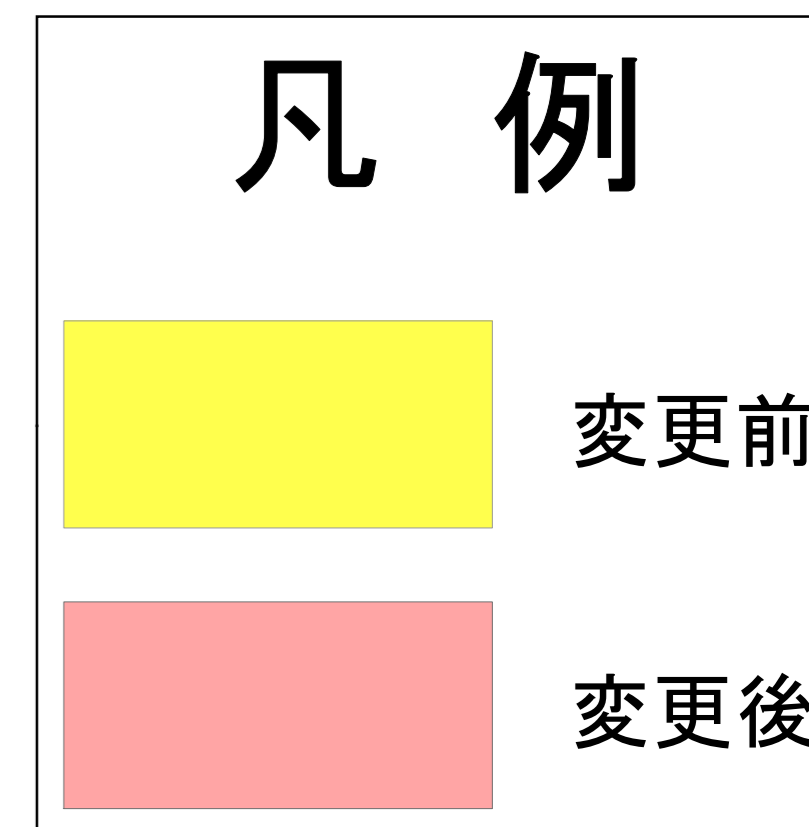




変更前 3・4・101 立花桂城線 L=4,590m W=16m 地表式
 変更後 3・4・101 立花桂城線 L=4,590m W=16m 地表式 2車線



凡例
 □ 図部
 □ 大館市都市計画区域



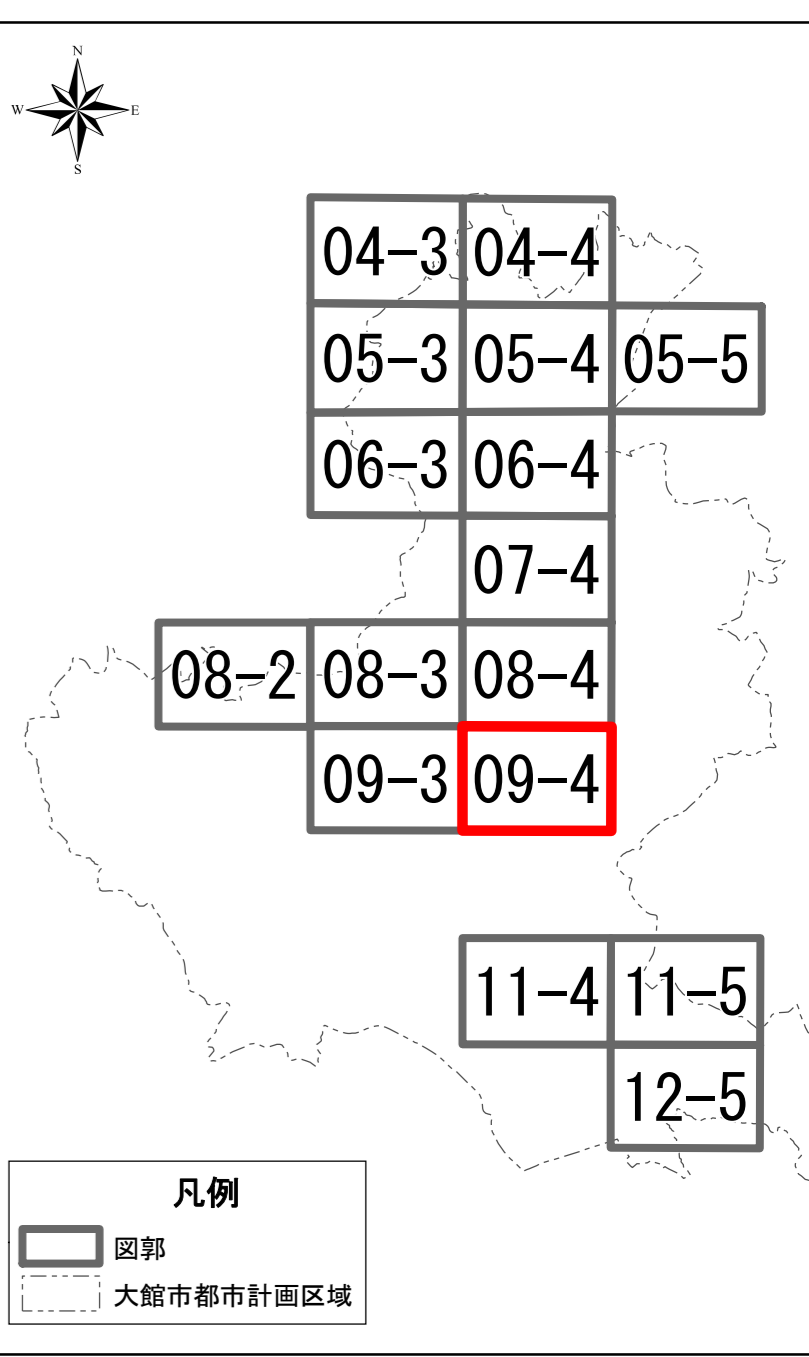

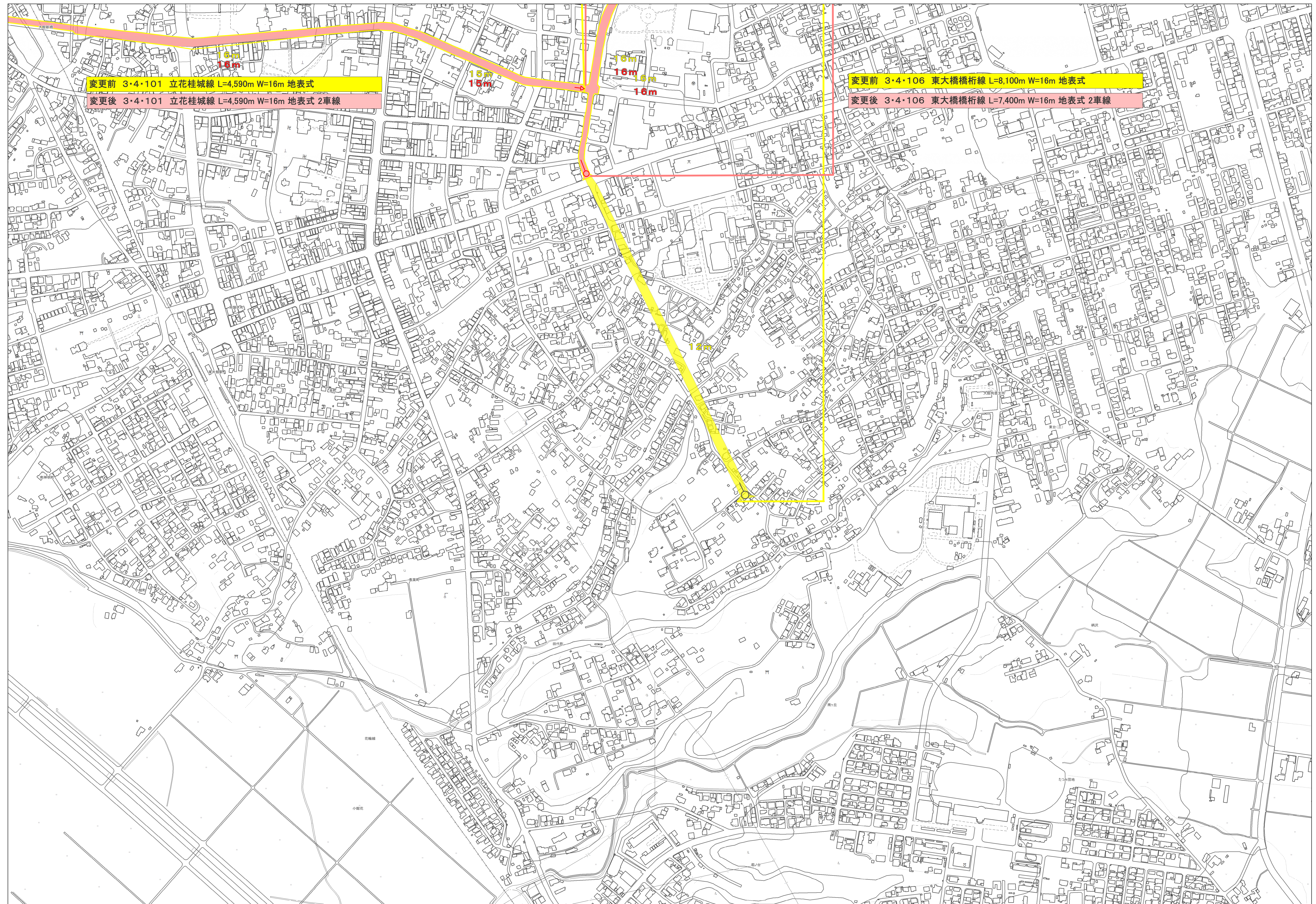
この地図は、国土地理院長の承諾を得て、同院発行の数値地図（国土基本情報）を複製したものです。
 「測量法に基づく国土地理院長承認（使用）R 2JHs 177」
 この地図をさらに第三者が複製する場合は、国土地理院の長の承認が必要です。

大館都市計画道路の変更（秋田県決定）


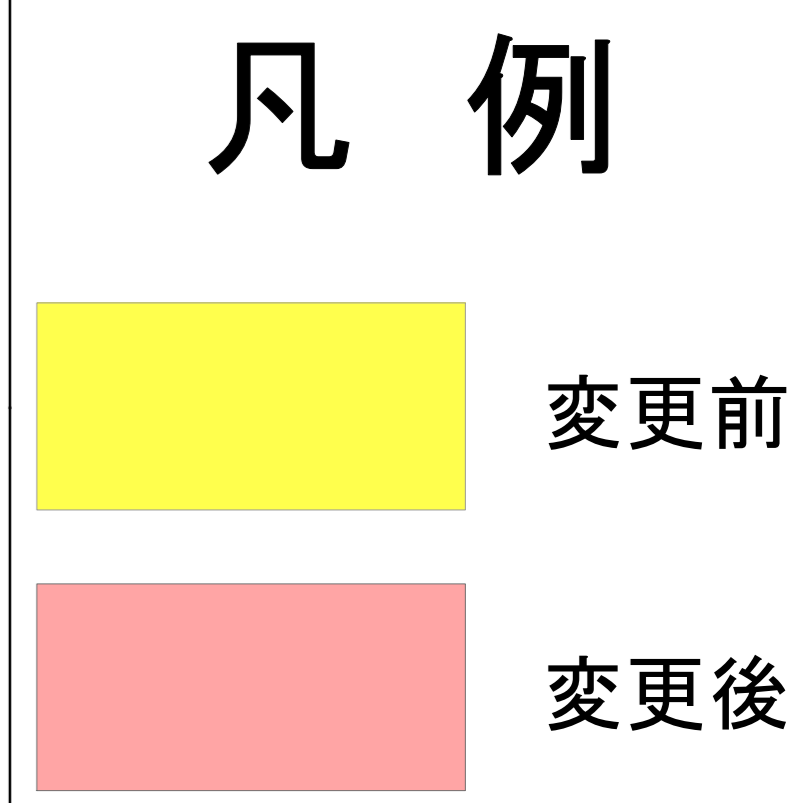
計画図

09-4


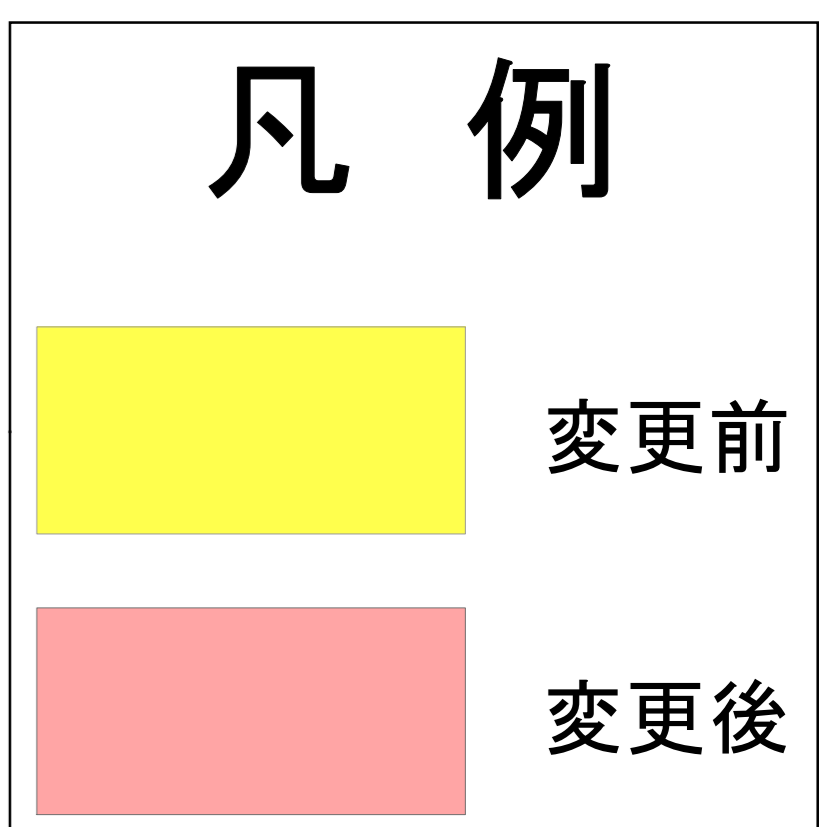
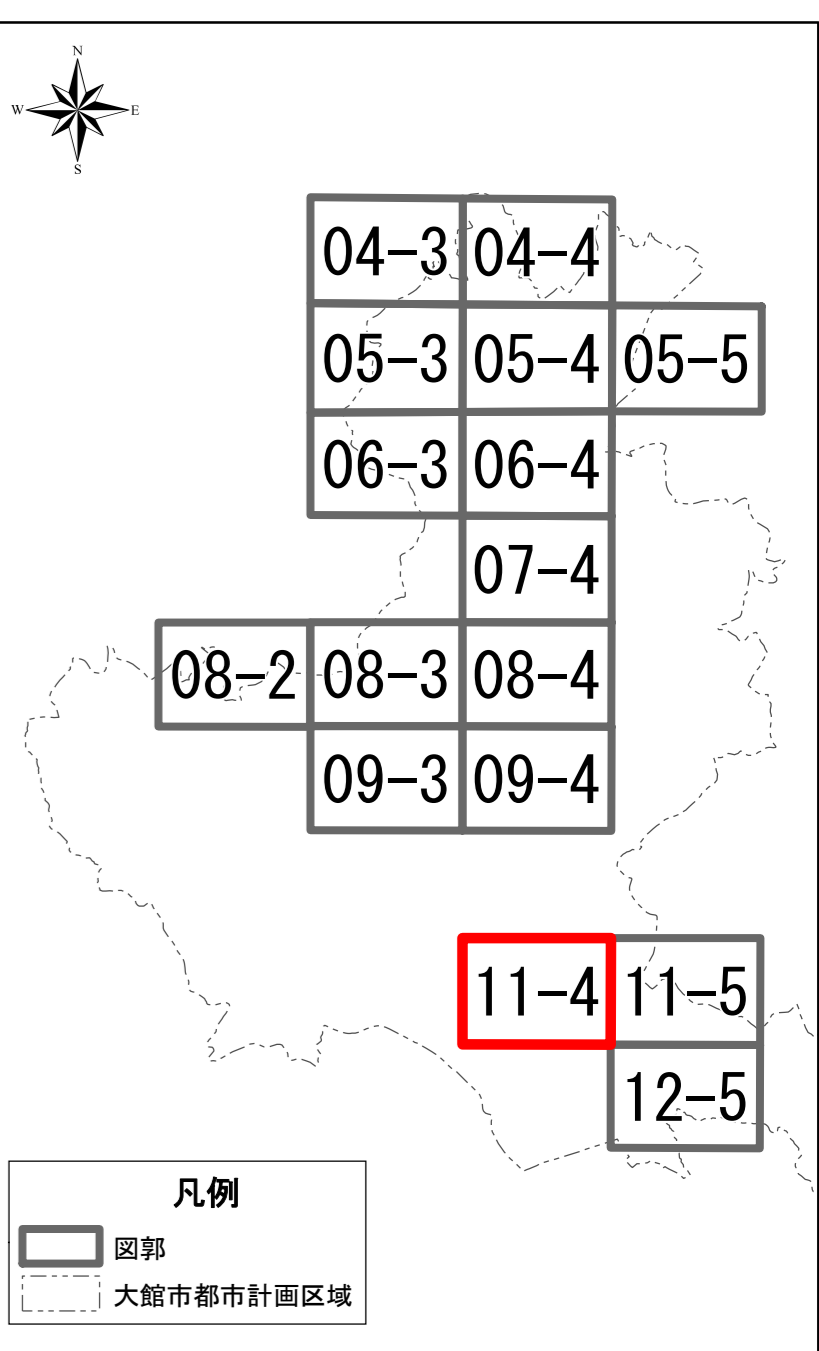

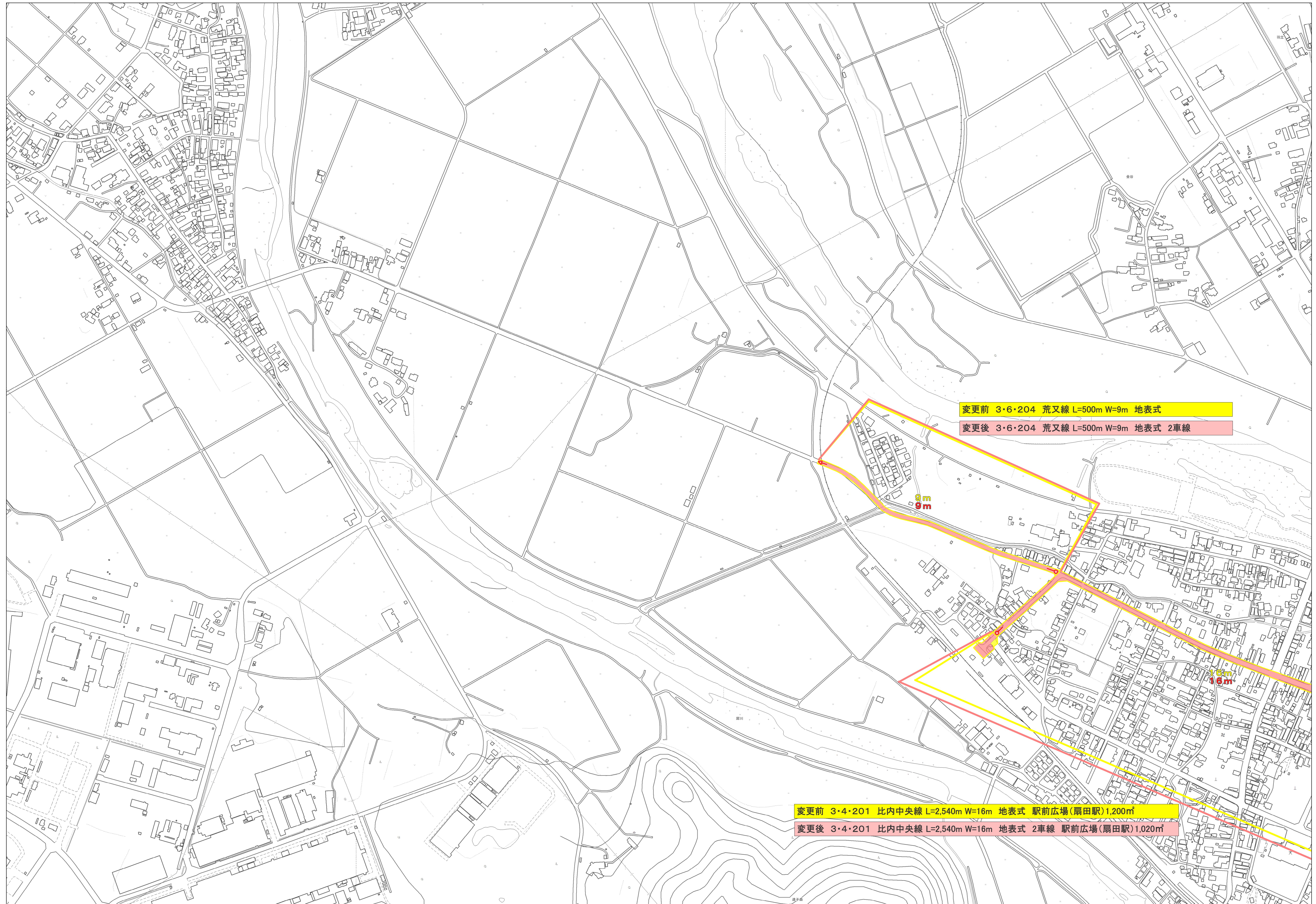
1/2,500



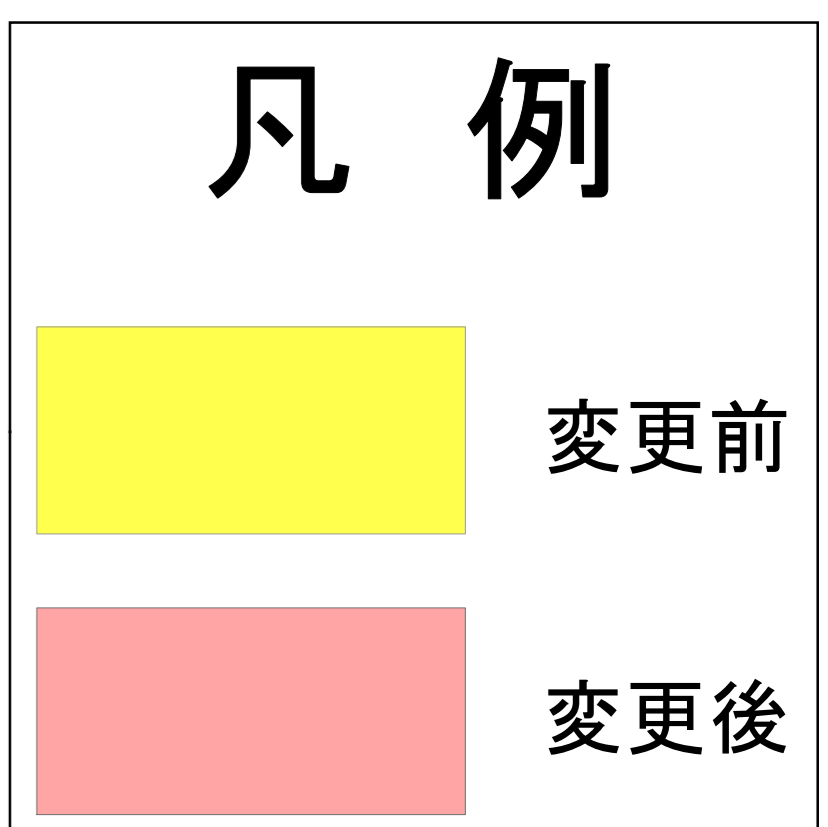

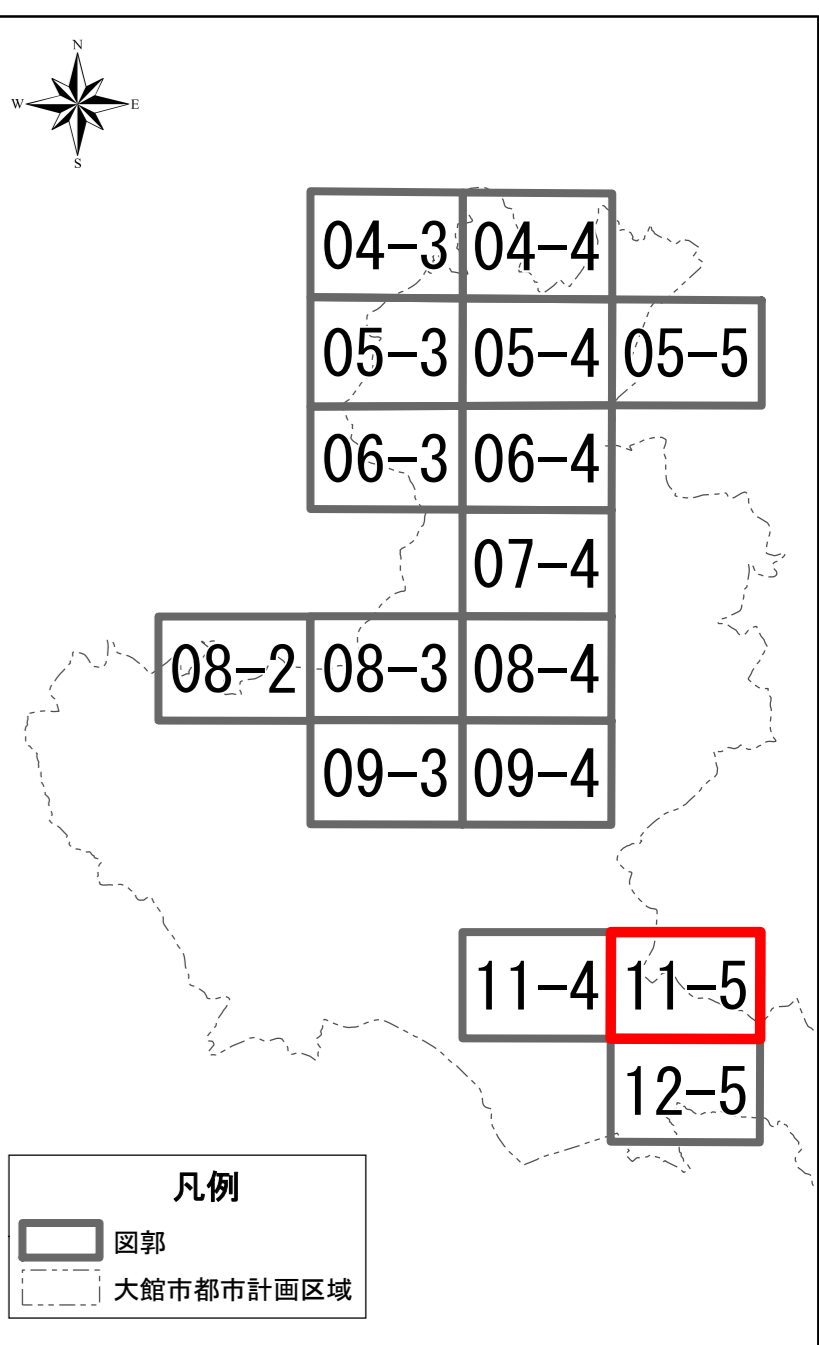

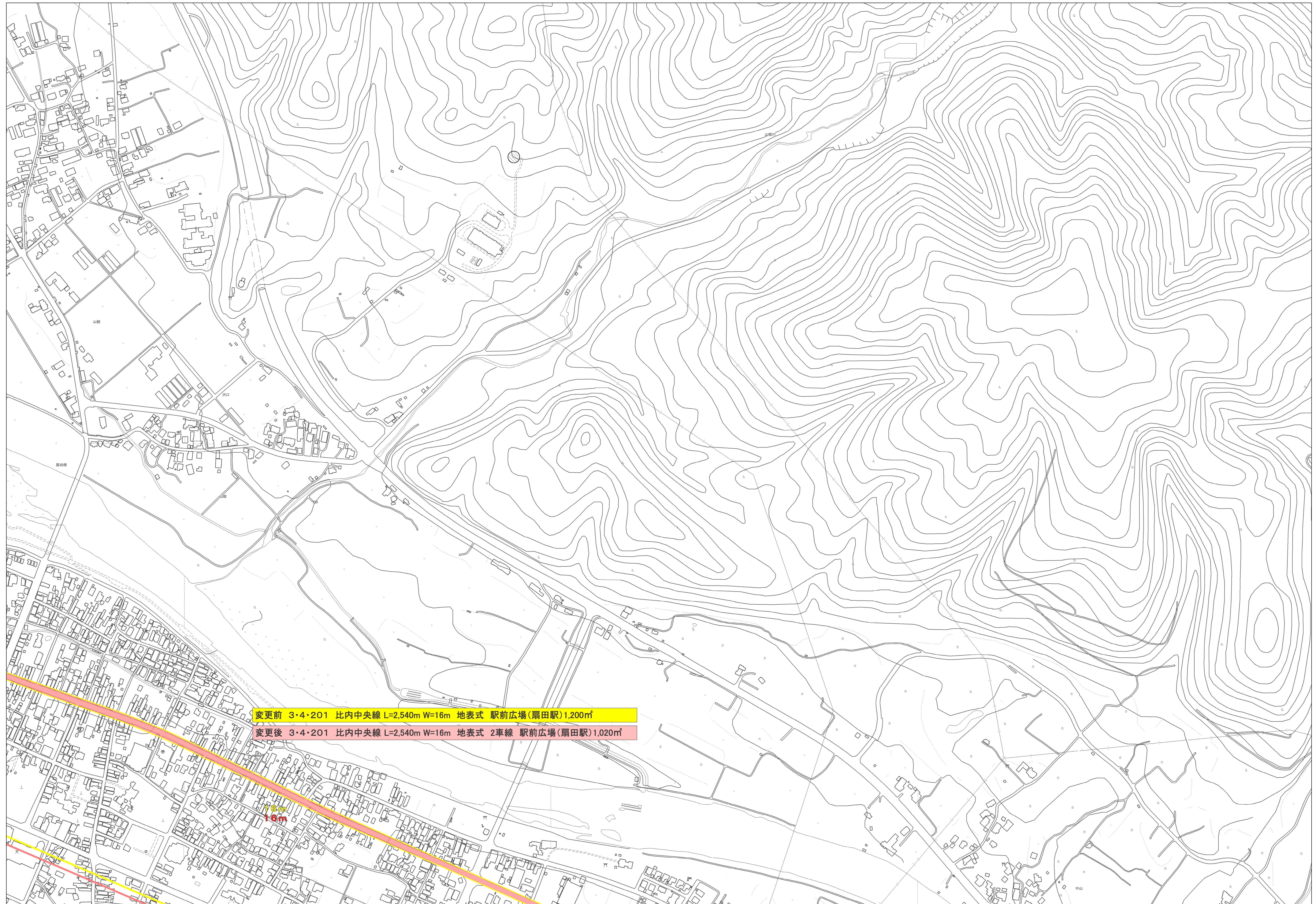
凡例
■ 図部
■ 大館都市計画区域




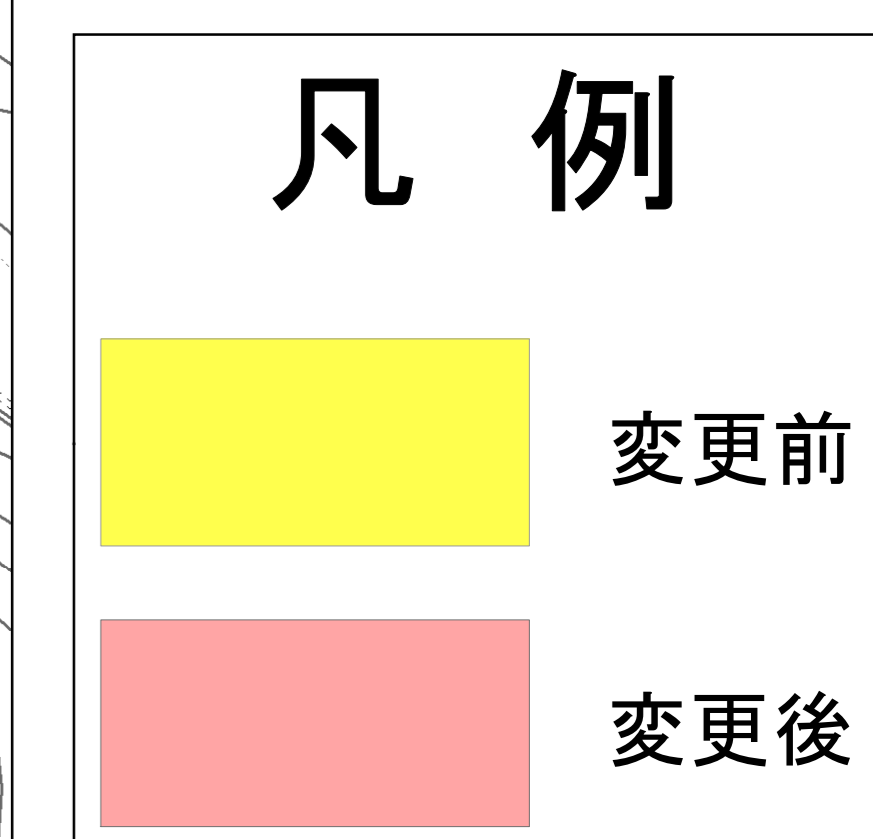
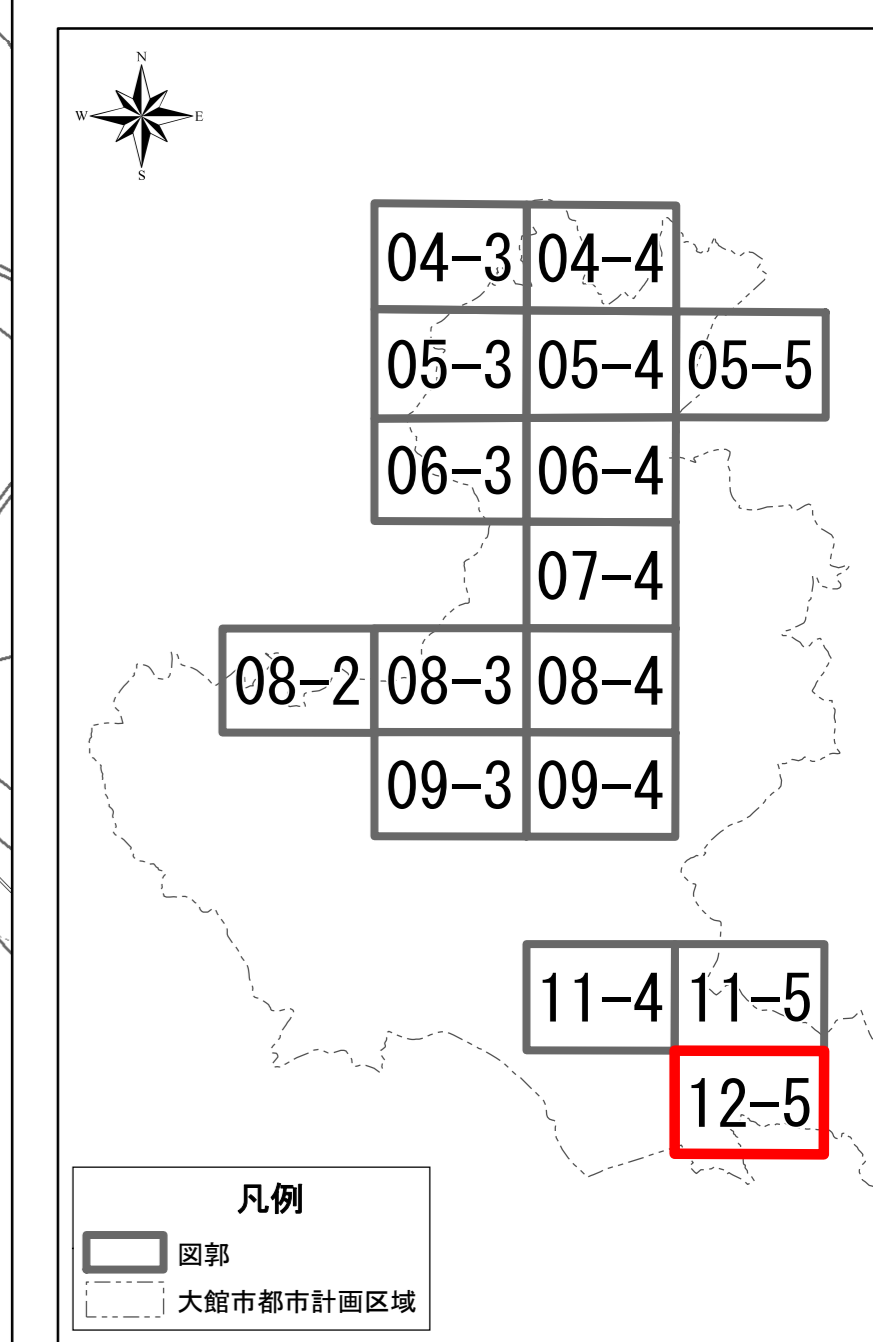
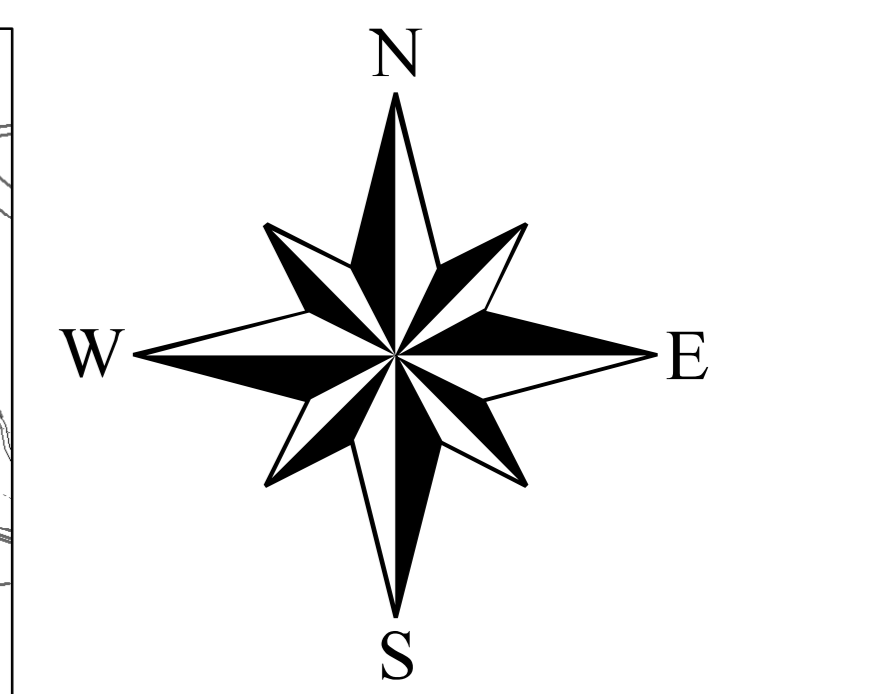
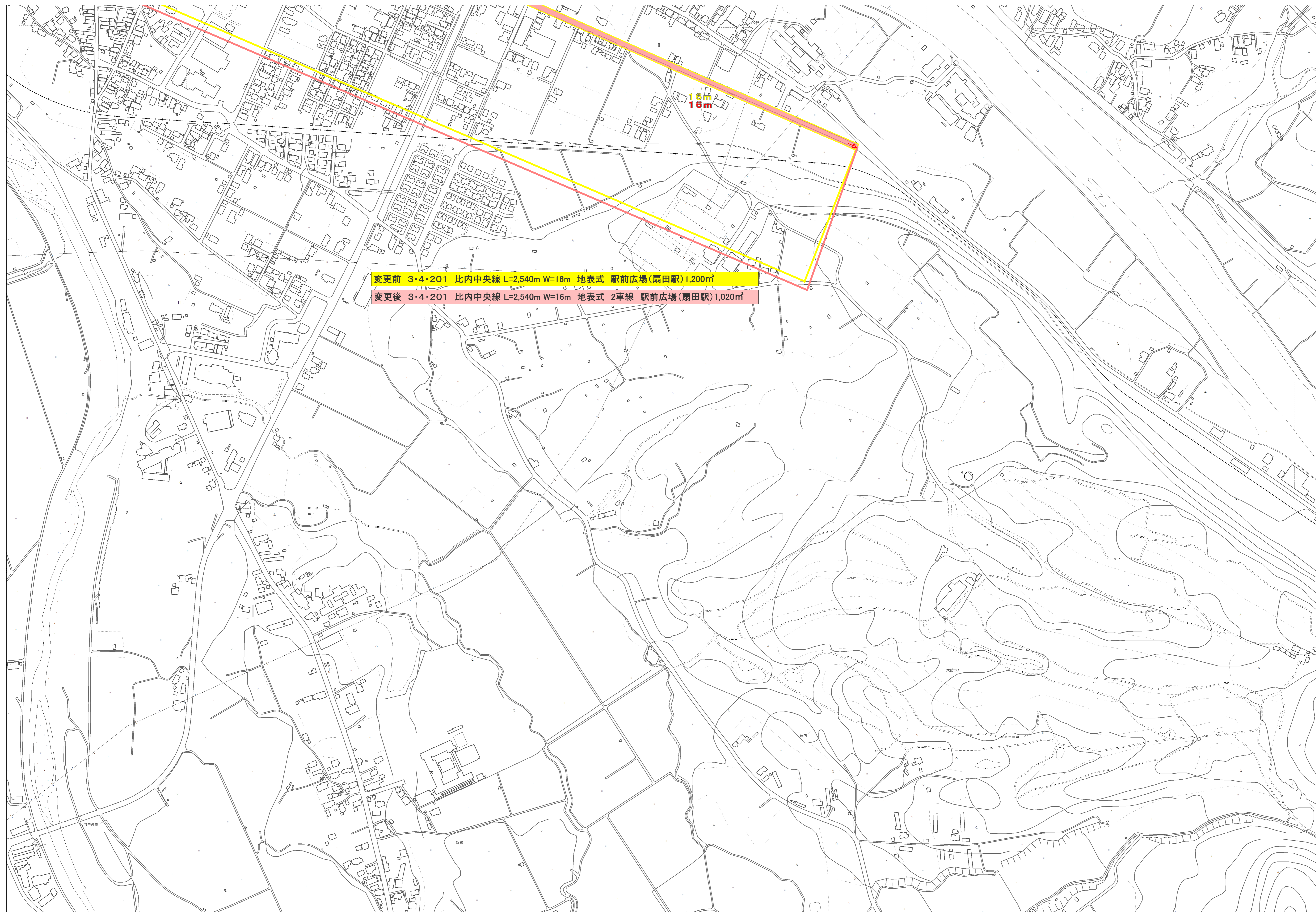
この地図は、国土地理院長の承諾を得て、同院発行の数値地図（国土基本情報）を複製したものです。
「測量法に基づく国土地理院長承認（使用）R 2JHs 177」
この地図をさらに第三者が複製する場合は、国土地理院の長の承認が必要です。



この地図は、国土地理院長の承諾を得て、同院発行の数値地図（国土基本情報）を複製したものです。
 「測量法に基づく国土地理院長承認（使用）R 2JHs 177」
 この地図をさらに第三者が複製する場合は、国土地理院の長の承認が必要です。



この地図は、国土地理院長の承諾を得て、同院発行の数値地図（国土基本情報）を複製したものです。
「測量法に基づく国土地理院長承認（使用）R 2JHs 177」
この地図をさらに第三者が複製する場合は、国土地理院の長の承認が必要です。



この地図は、国土地理院長の承諾を得て、同院発行の数値地図（国土基本情報）を複製したものです。
 「測量法に基づく国土地理院長承認（使用）R 2JHs 177」
 この地図をさらに第三者が複製する場合は、国土地理院の長の承認が必要です。