
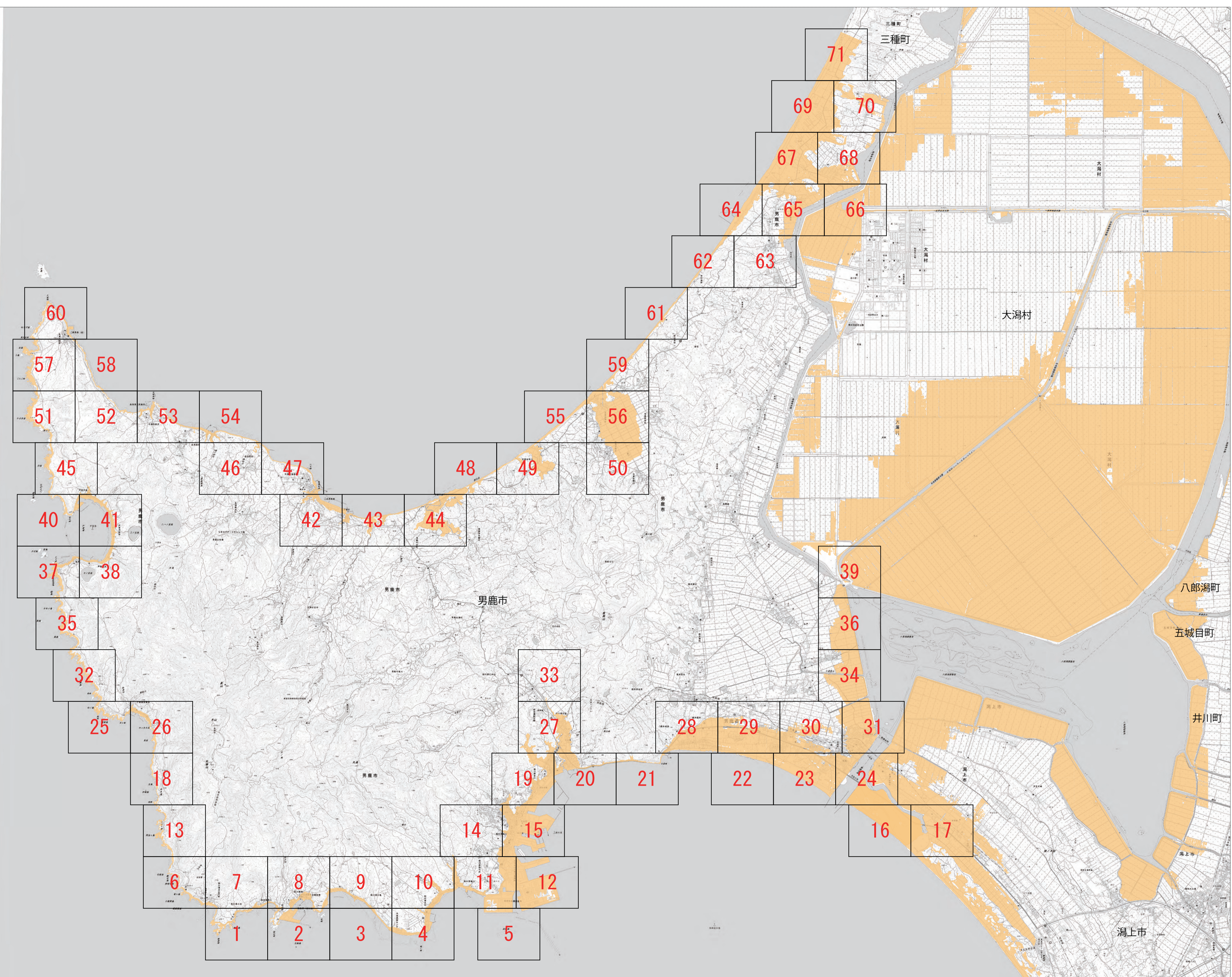


津波災害警戒区域の指定の公示に係る図書（津波災害警戒区域 位置図）

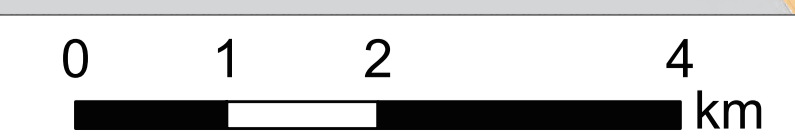
男鹿市



1/50,000



「測量法に基づく国土地理院長承認(複製)承認番号 R 3JHf 419」
 「本製品を複製する場合には、国土地理院の長の承認を得なければならない。」



津波災害警戒区域