
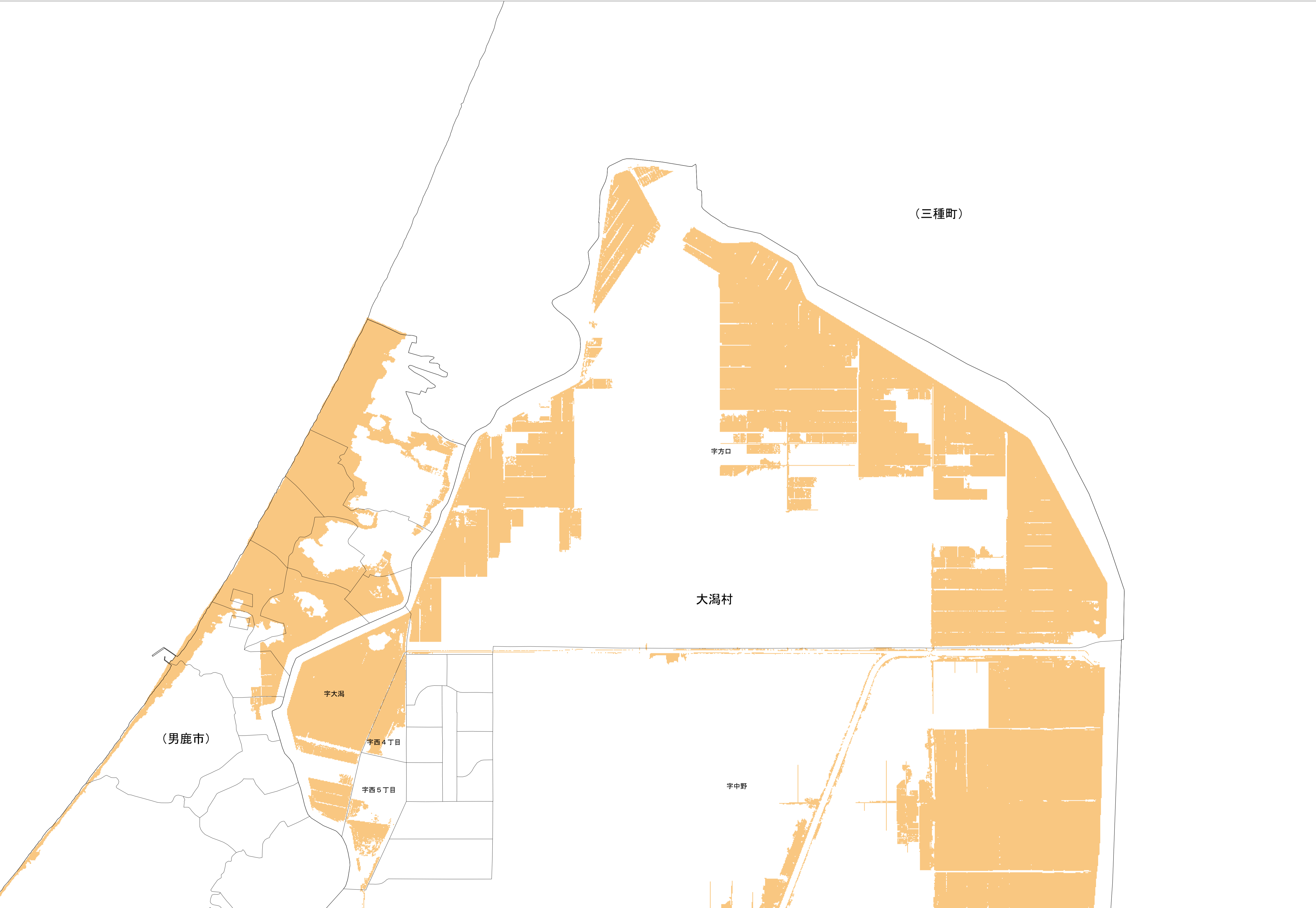


津波災害警戒区域の指定の公示に係る図書（津波災害警戒区域 字記載図）

大潟村



1/25,000




字の境界は「平成27年国勢調査町丁・字等別境界データ」を基本としました。

0 0.5 1 2 km

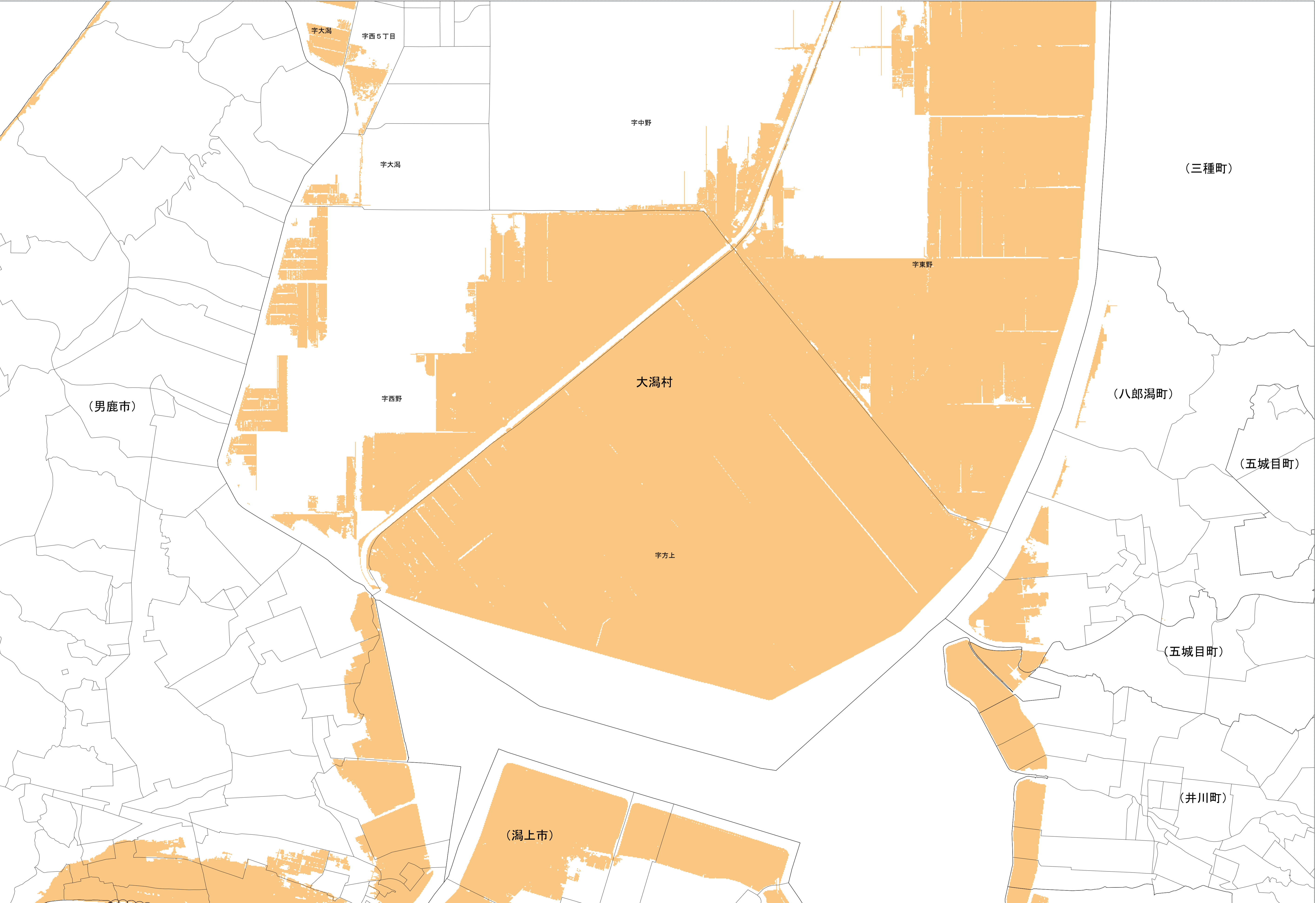
津波災害警戒区域

津波災害警戒区域の指定の公示に係る図書（津波災害警戒区域 字記載図）

大潟村



1/25,000



字の境界は「平成27年国勢調査町丁・字等別境界データ」を基本としました。