
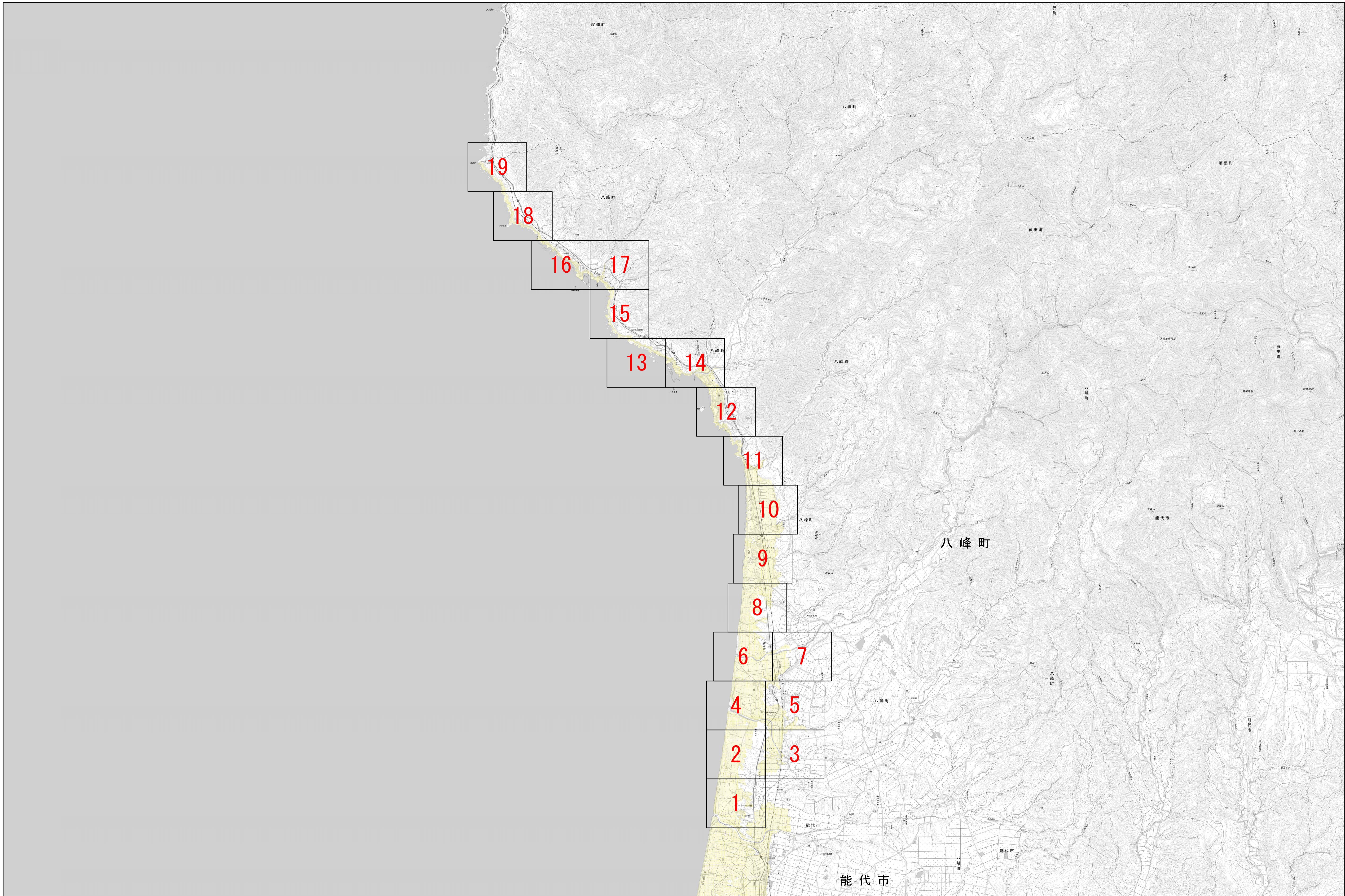


津波災害警戒区域の指定の公示に係る図書（津波災害警戒区域 位置図）

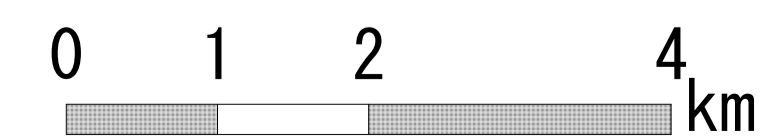
八峰町



縮尺
1:50,000



「測量法に基づく国土地理院長承認（使用）R 3JHs 737」同院発行の電子地形図25000を使用しました。



津波災害警戒区域