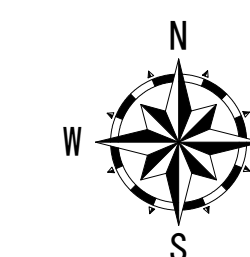
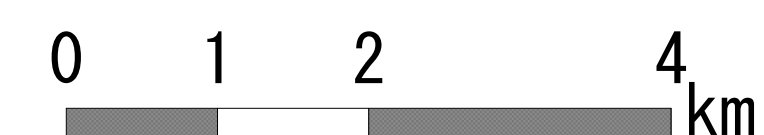
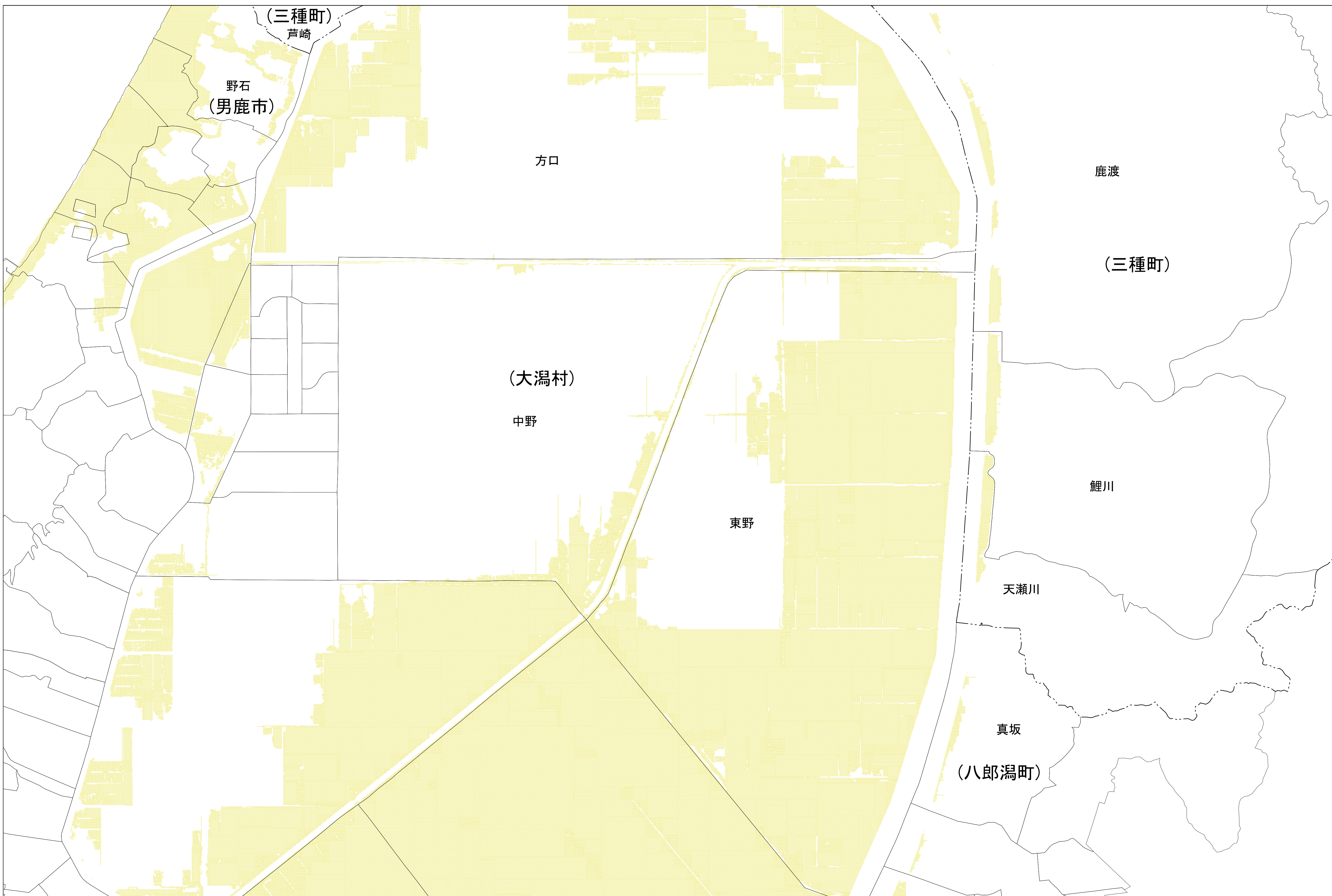


津波災害警戒区域 字記載図1(三種町)

三種町



縮尺
1:25,000




津波災害警戒区域

字の境界は「平成26年経済センサス-基礎調査 町丁・大字別境界データ」を基本としました。

津波災害警戒区域 字記載図2(三種町)

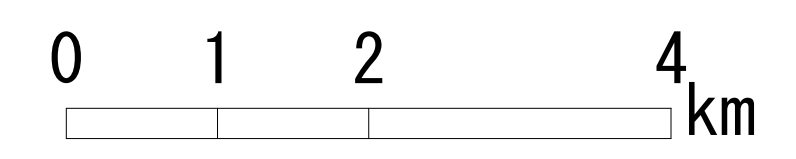
三種町



縮尺
1:25,000



字の境界は「平成26年経済センサス-基礎調査 町丁・大字別境界データ」を基本としました。



津波災害警戒区域