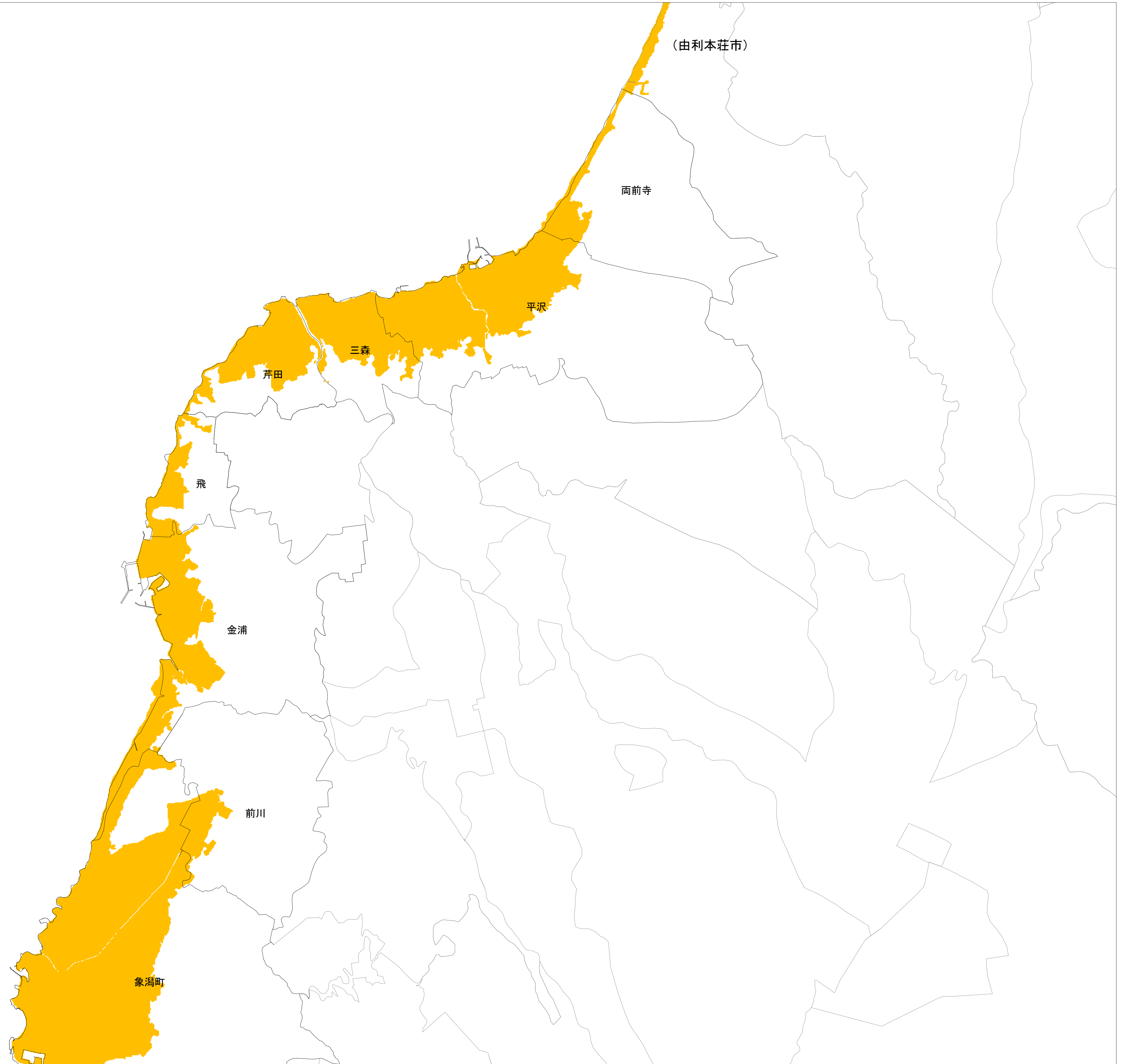
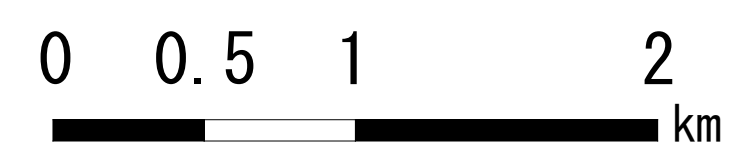



縮尺
1:25,000



字の境界は「平成27年国勢調査町丁・字等別境界データ」を基本としました。



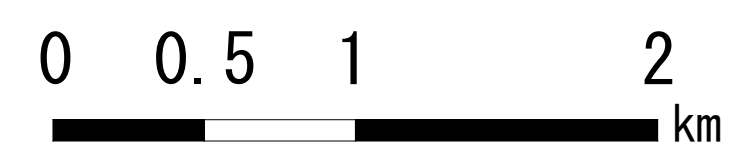
津波災害警戒区域



縮尺
1:25,000



字の境界は「平成27年国勢調査町丁・字等別境界データ」を基本としました。



津波災害警戒区域