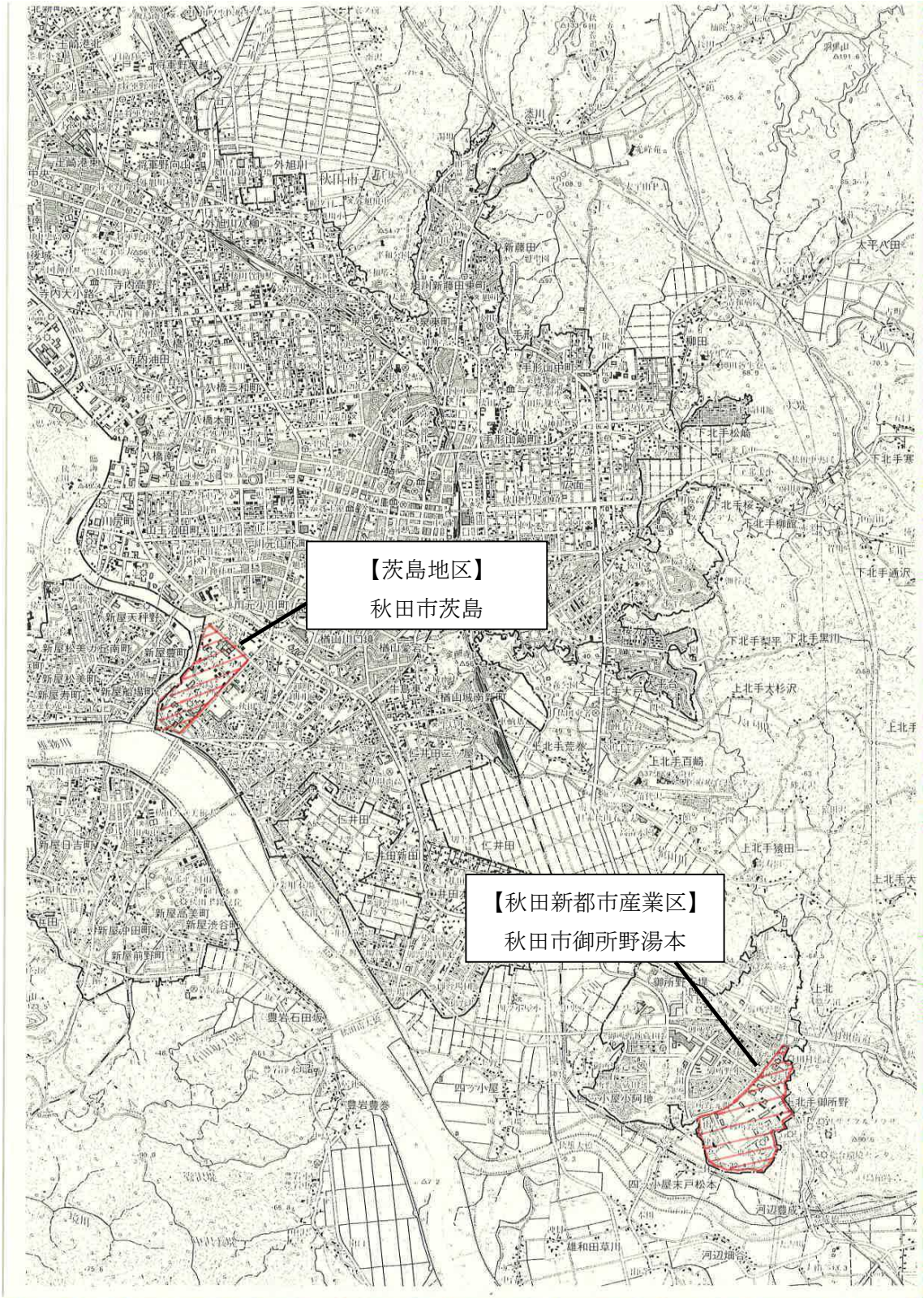
【茨島地区】
秋田市茨島
【秋田新都市産業区】
秋田市御所野湯本

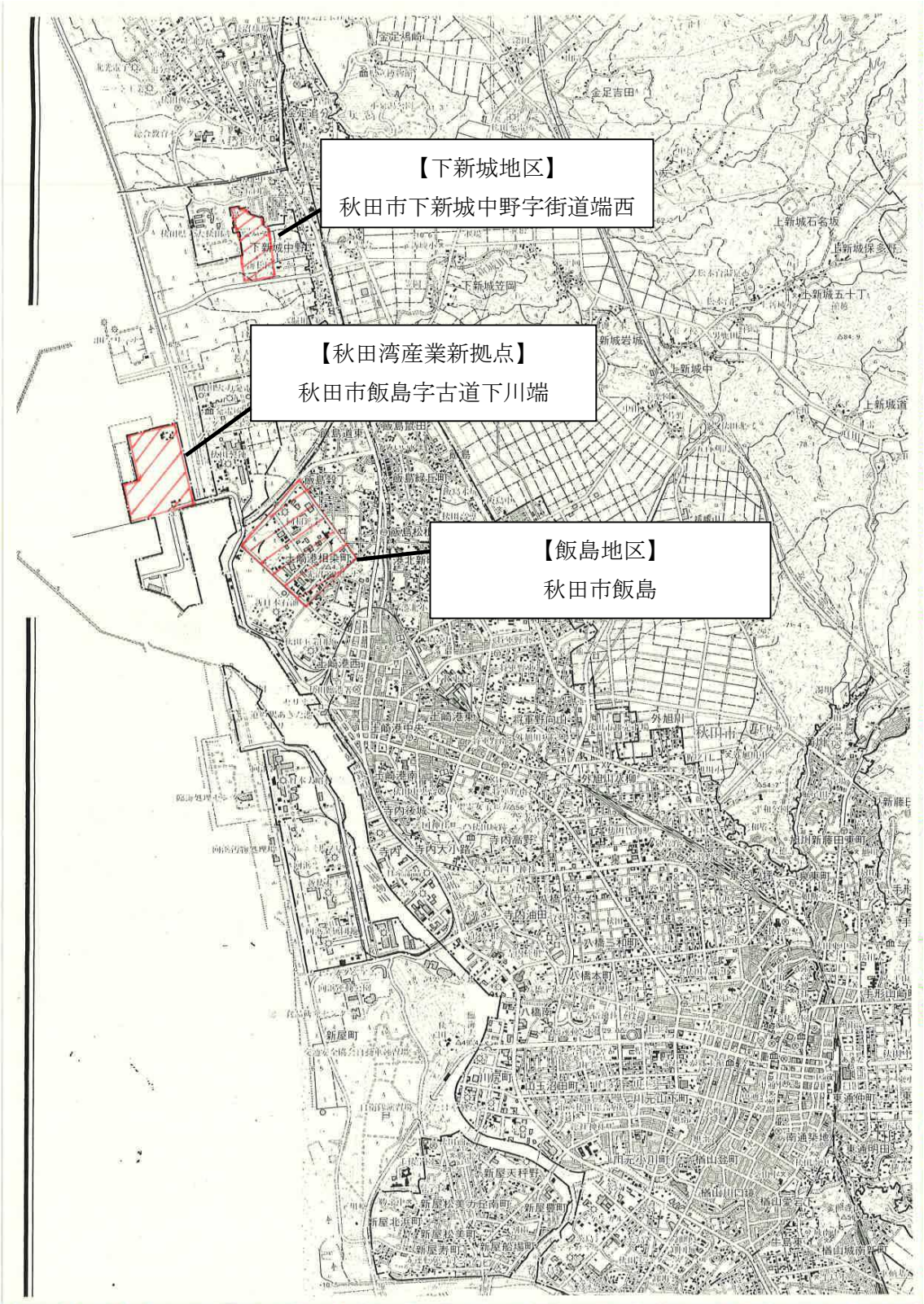
【下新城地区】
秋田市下新城中野字街道端西
【秋田湾産業新拠点】
秋田市飯島字古道下川端
【飯島地区】
秋田市飯島

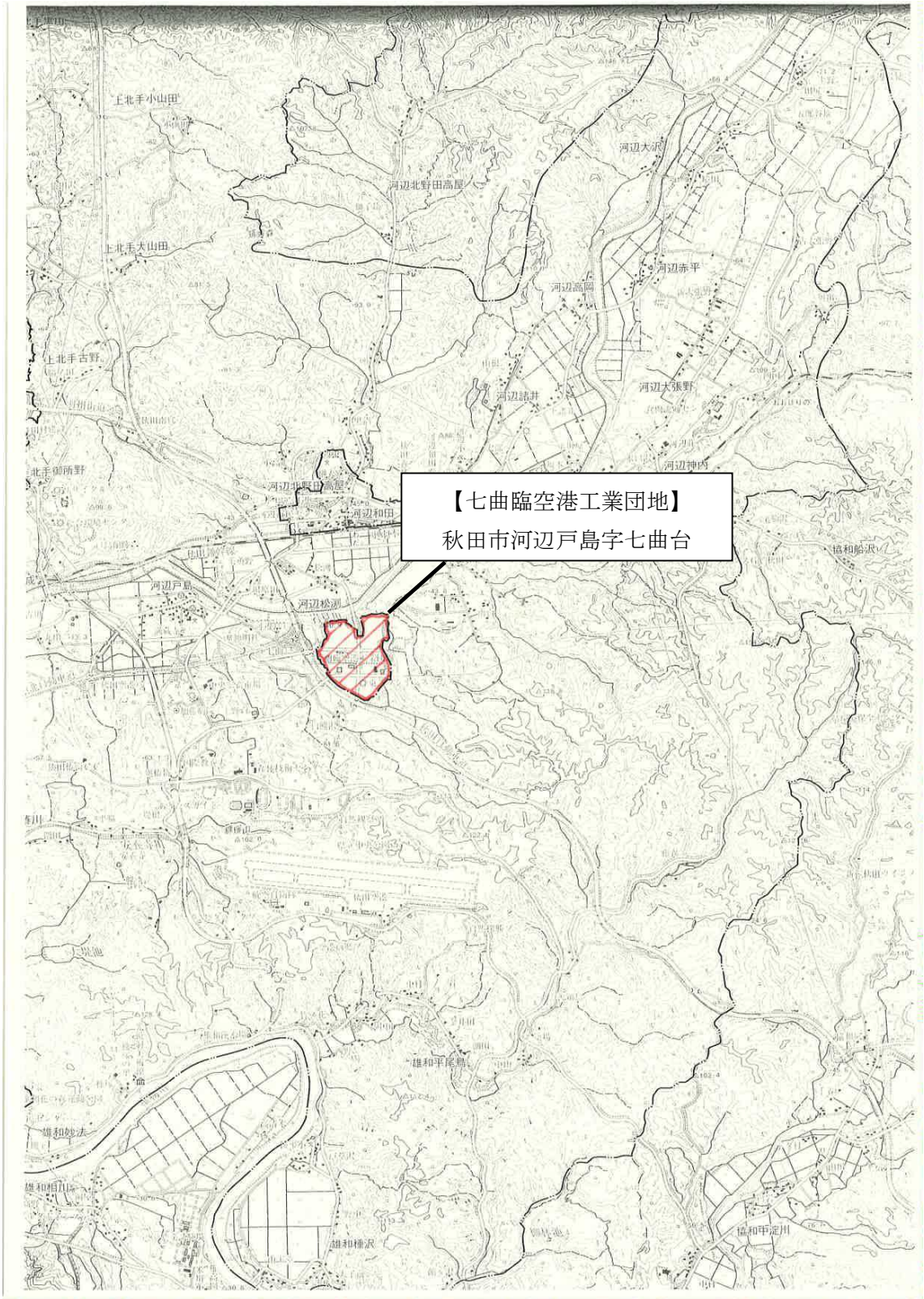
【七曲臨空港工業団地】
秋田市河辺戸島字七曲台
上北手小山田
上北手大山田
上北手古野
北手御所野
河辺北野田高屋
河辺和田
河辺戸島
河辺松渕
河辺大沢
河辺赤平
河辺高岡
河辺大張野
河辺諸井
河辺神内
協和船沢
雄和平尾鳥
雄和妙法
雄和種沢
協和甲淀川

能代市　重点促進区域
①能代工業団地

© 2016 ZENRIN CO.,LTD.

能代市扇田字扇渕付近

縮尺 1 / 6,000　180m

利用者:noshiro

能代市　重点促進区域
②能代木材工業団地（臨海部）

能代市字大森山付近

縮尺 1 / 4,000　120m

利用者:noshiro

能代市　重点促進区域
③能代木材工業団地（内陸部）

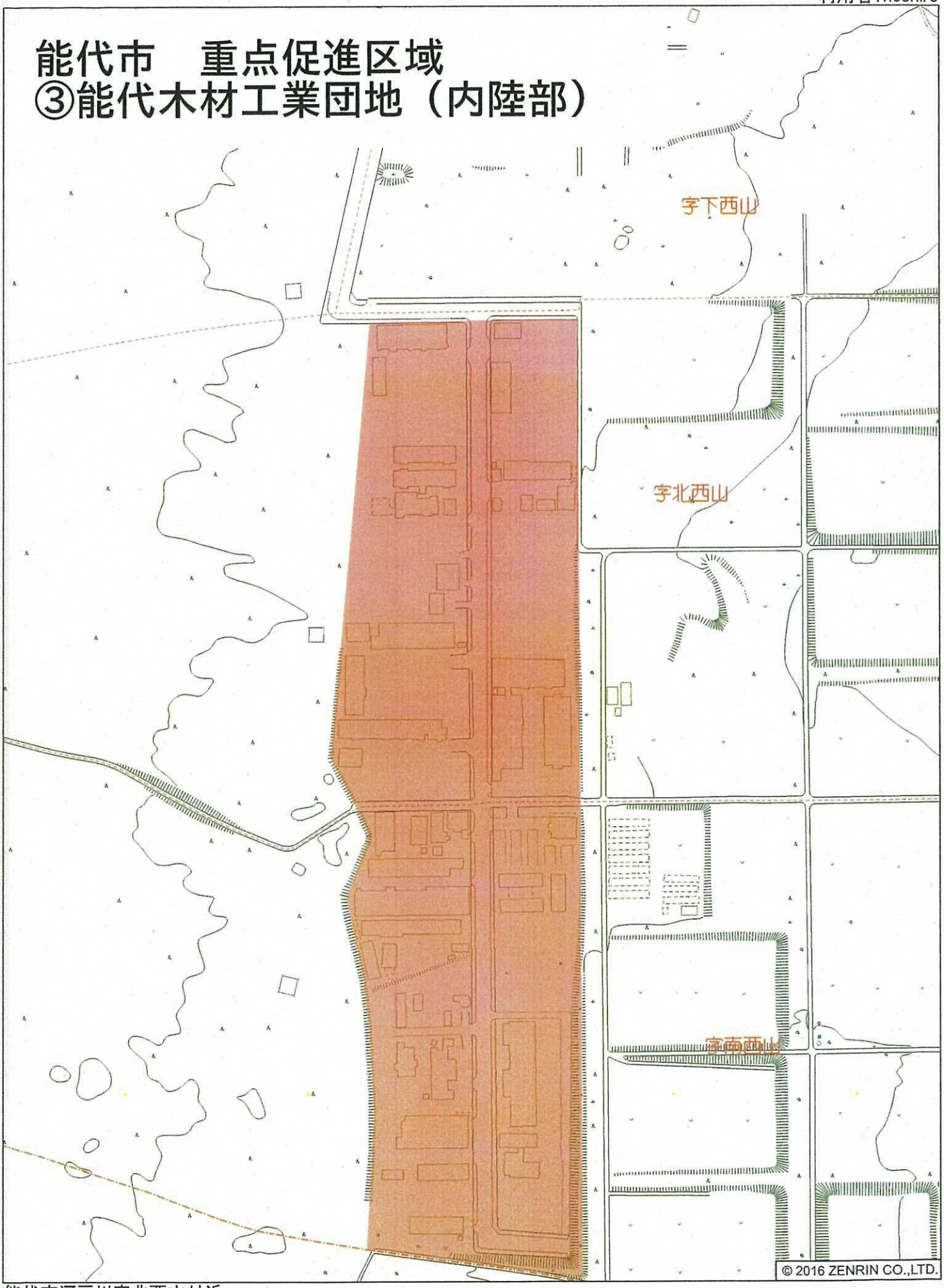

能代市河戸川字北西山付近

縮尺 1 / 4,000　120m

能代市　重点促進地域
④再エネ工業団地（仮称）予定地

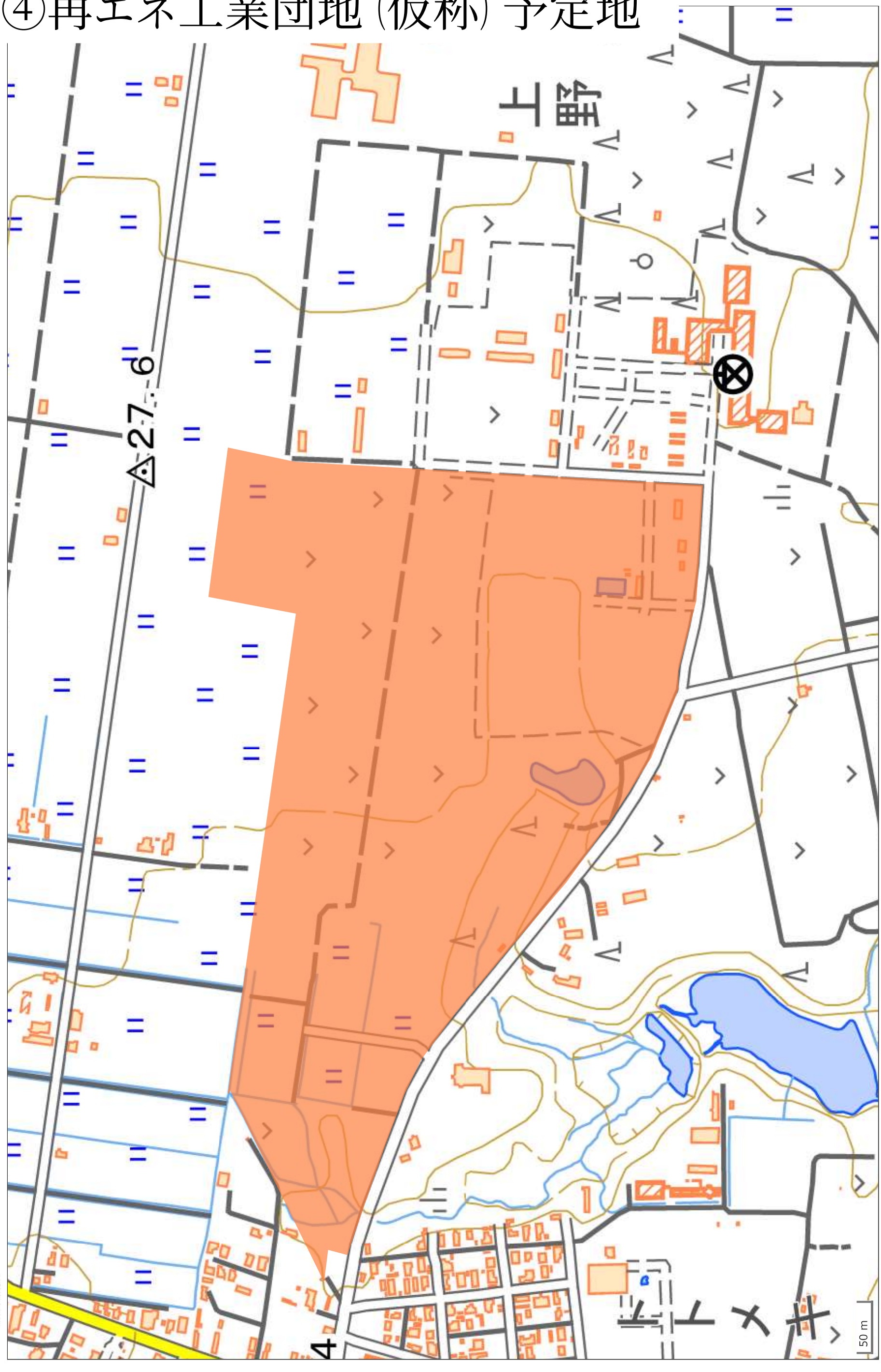

地理院地図 / GSI Maps | 国土地理院

2023/10/23 9:13
地理院地図
GSI Maps

https://maps.gsi.go.jp/#17/40.227314/140.051705/&base=std&ls=std&disp=1&vs=c1g1j0h0k0l0u0t0z0r0s0m0f0

横手第2工業団地（横手市柳田）

重点促進区域図（大館市）

大館・大館第二・二井田工業団地

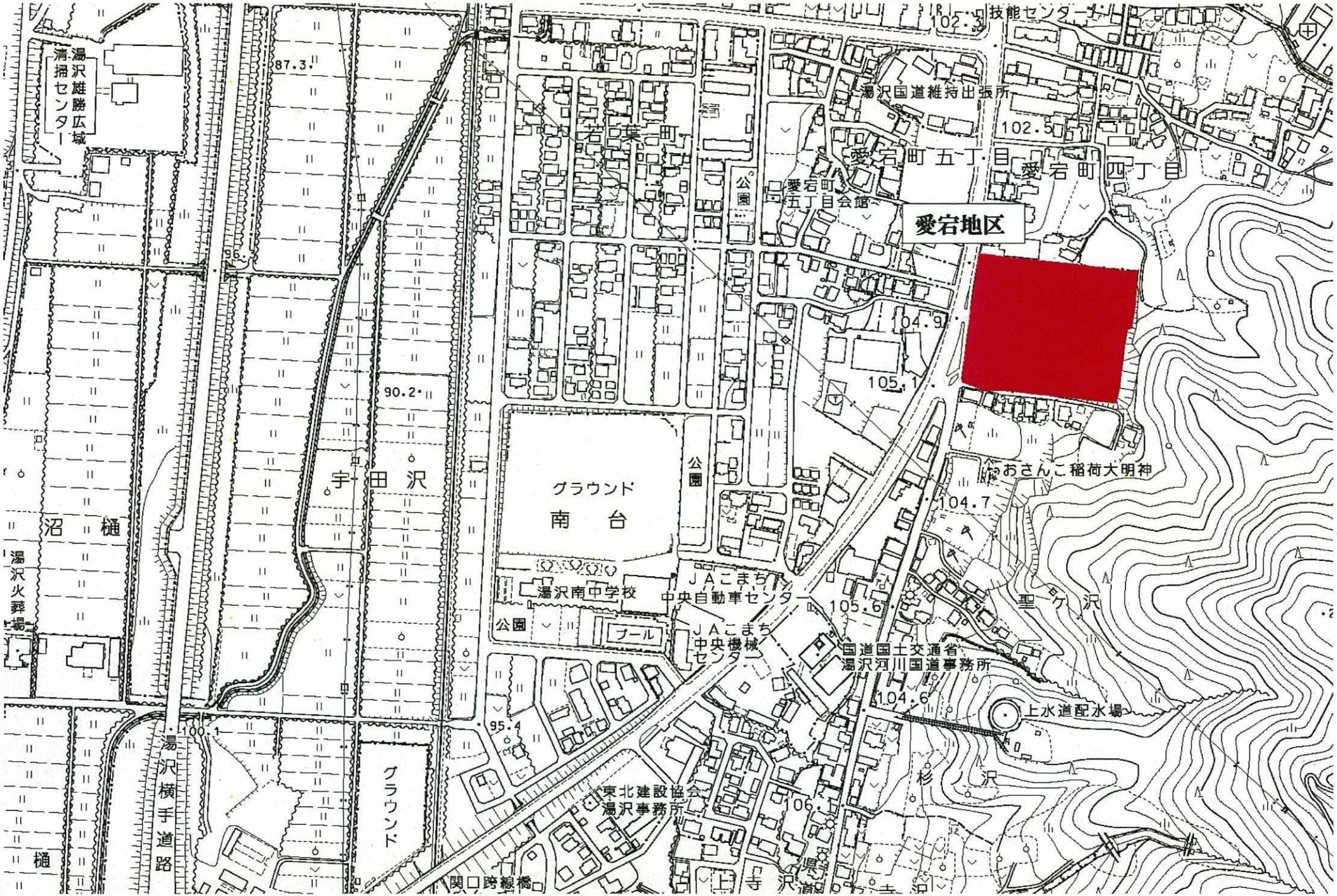
愛宕地区
湯沢雄勝広域清掃センター
87.3
若葉町
湯沢国道維持出張所
102.5
愛宕町五丁目
愛宕町四丁目
愛宕町五丁目会館
公園
104.9
105.1
宇田沢
グラウンド
南台
公園
おさんこ稲荷大明神
104.7
沼樋
湯沢火葬場
湯沢南中学校
公園
プール
JAこまち中央自動車センター
105.6
聖ケ沢
JAこまち中央機械センター
国道国土交通省湯沢河川国道事務所
104.6
上水道配水場
95.4
100.1
湯沢横手道路
グラウンド
東北建設協会湯沢事務所
106
杉沢
関口跨線橋
上寺沢

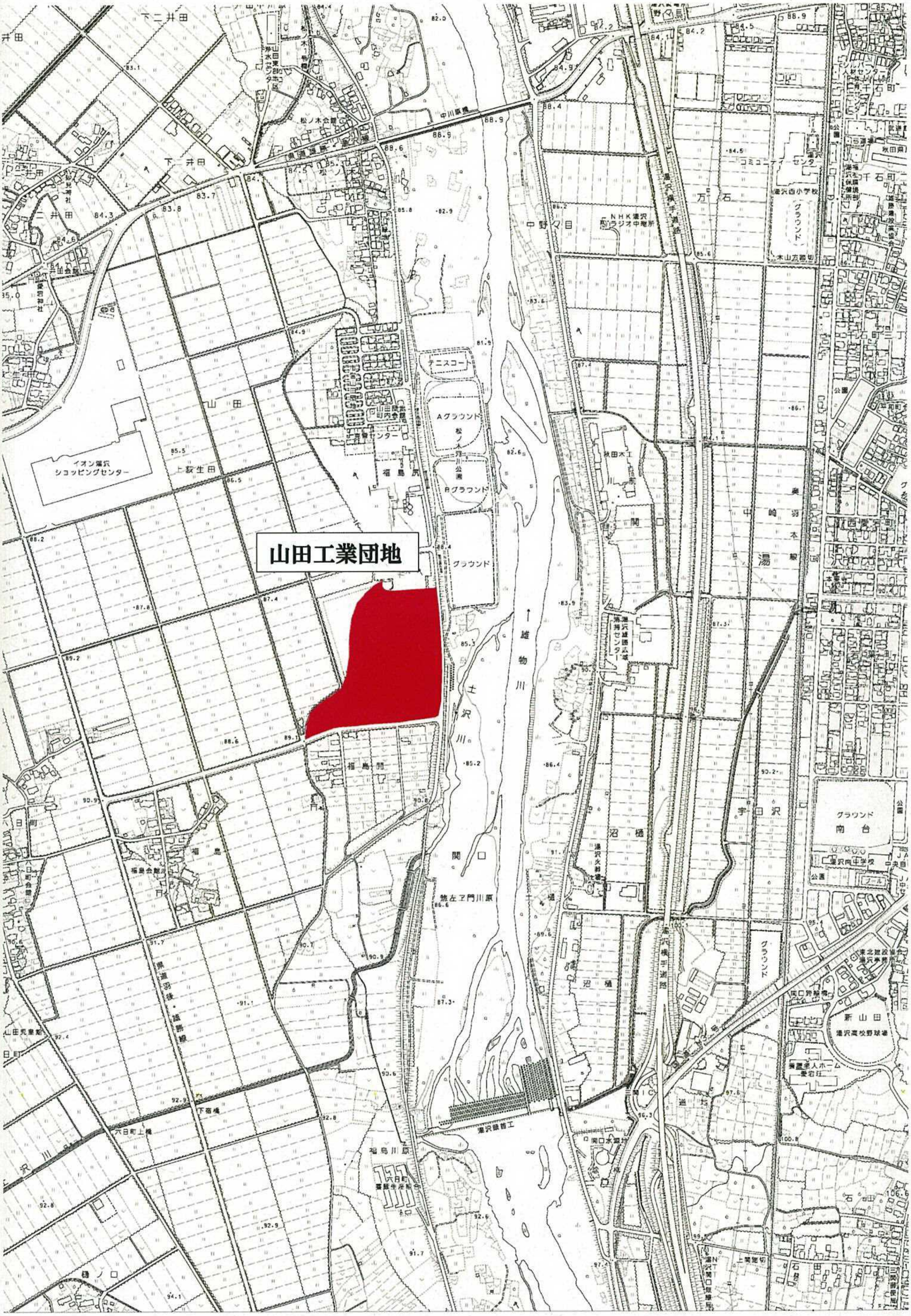
山田工業団地
イオン湯沢
ショッピングセンター
山田
上荻生田
下二井田
下ノ井田
二井田
松ノ木
中川原橋
テニスコート
Aグラウンド
Bグラウンド
グラウンド
福島尻
福島前
福島
土沢川
雄物川
関口
中野々目
万石
千石町
コミュニティーセンター
湯沢西小学校
NHK湯沢
FMラジオ中継所
秋田木工
奥羽本線
湯沢横手道路
宇田沢
沼樋
グラウンド
南台
新山田
湯沢頭首工
福島川原
六日町
樋ノ口
石田
上関
湯沢IC

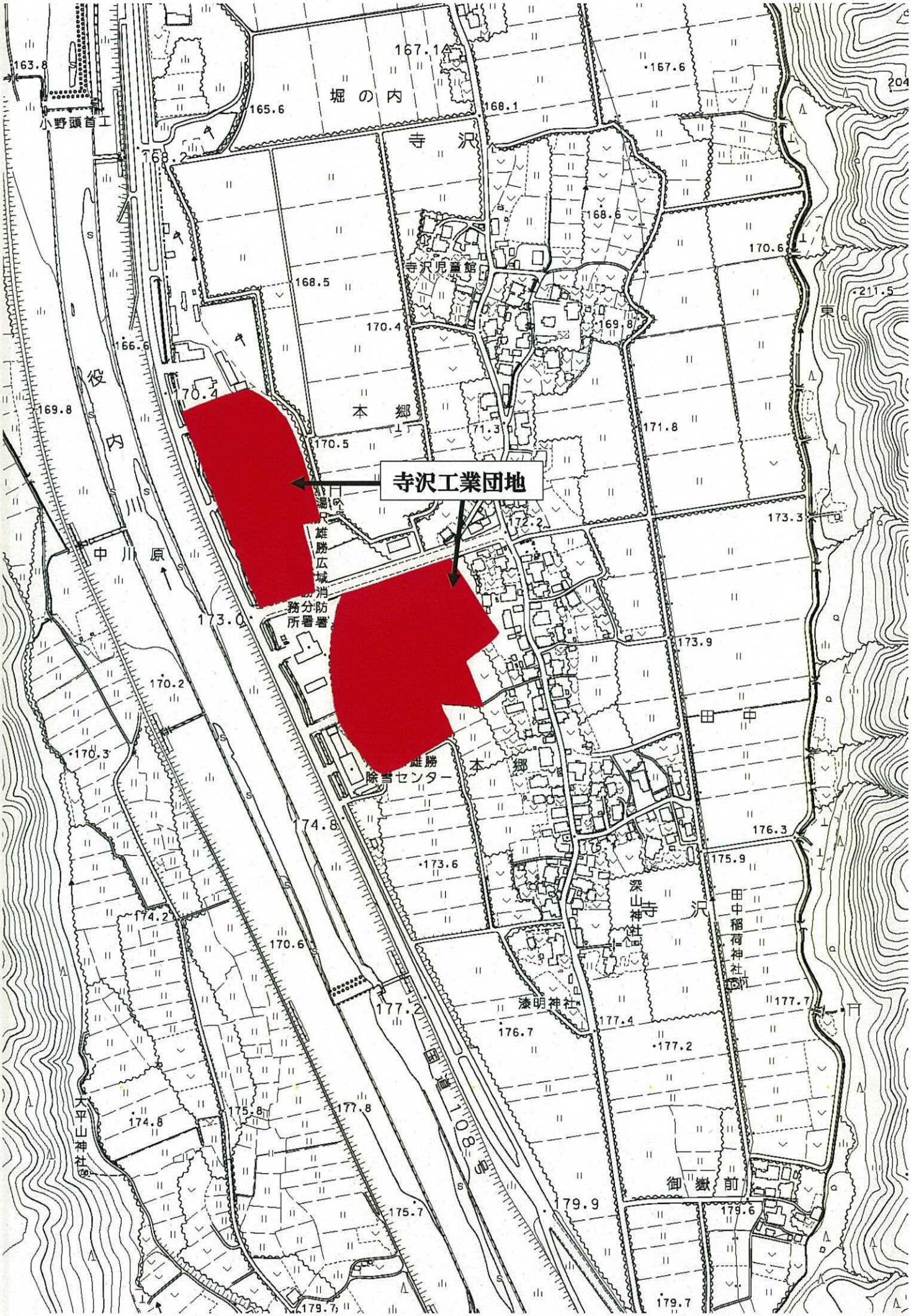
寺沢工業団地
堀の内
寺沢
寺沢児童館
本郷
役内川
中川原
湯沢雄勝広域消防
務分所署
雄勝
除雪センター
田中
深山神社
田中稲荷神社
漆明神社
御嶽前
大平山神社
小野頭首工
163.8
167.1
165.6
168.1
167.6
168.2
168.6
170.6
168.5
170.4
169.8
166.6
170.4
169.8
171.3
171.8
170.5
172.2
173.3
173.0
173.9
170.2
170.3
174.8
176.3
175.9
173.6
174.2
170.6
177.2
177.4
177.7
176.7
177.2
174.8
175.8
177.8
179.9
175.7
179.6
179.7
179.7

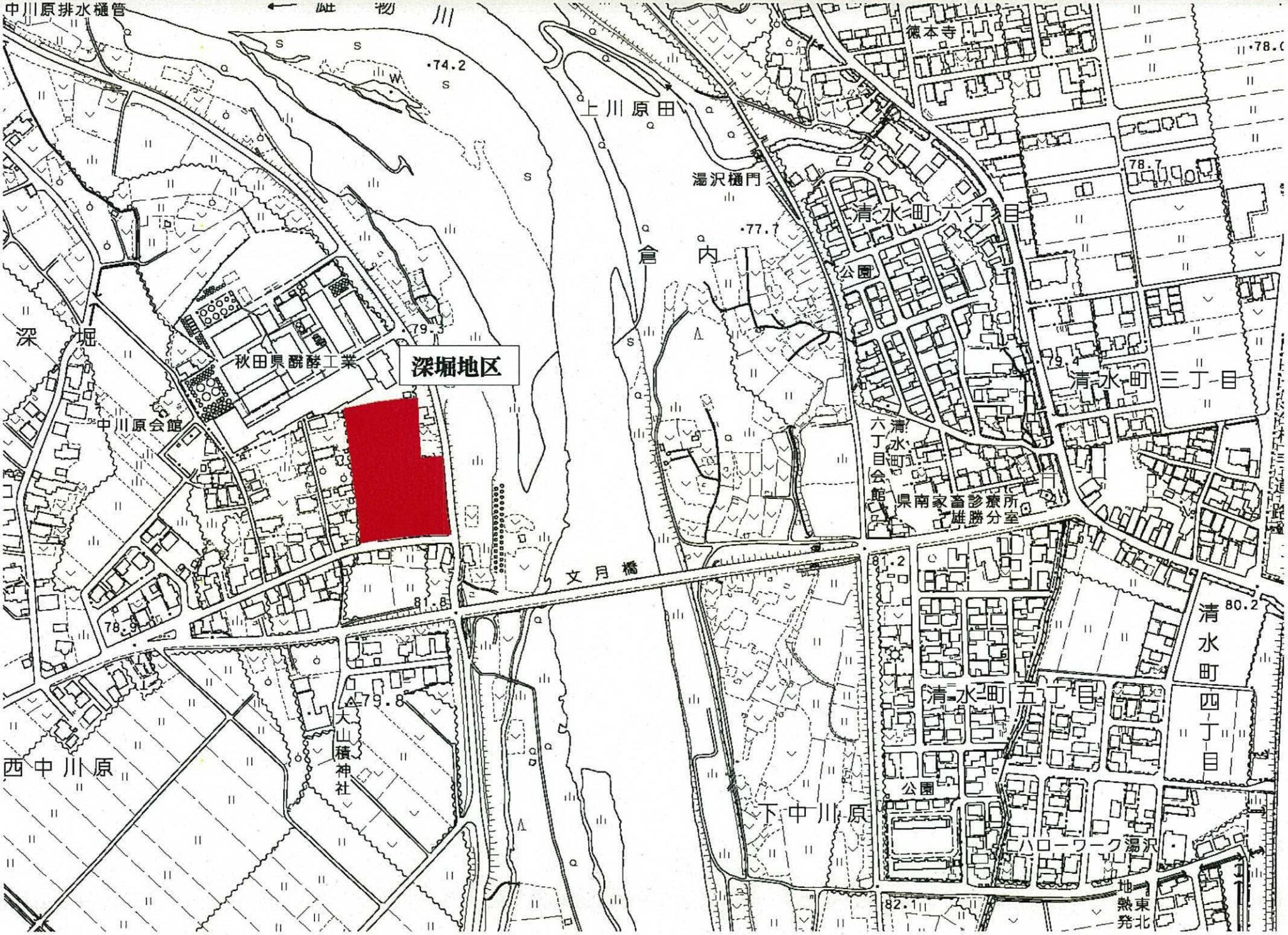
中川原排水樋管
雄物川
74.2
上川原田
湯沢樋門
徳本寺
78.7
清水町六丁目
77.7
倉内
公園
深堀
79.
秋田県醗酵工業
深堀地区
中川原会館
79.4
清水町三丁目
六丁目清水町会館
県南家畜診療所雄勝分室
文月橋
81.2
81.8
78.9
80.2
清水町四丁目
清水町五丁目
79.8
大山積神社
西中川原
下中川原
公園
ハローワーク湯沢
地熱発電所
東北
82.1

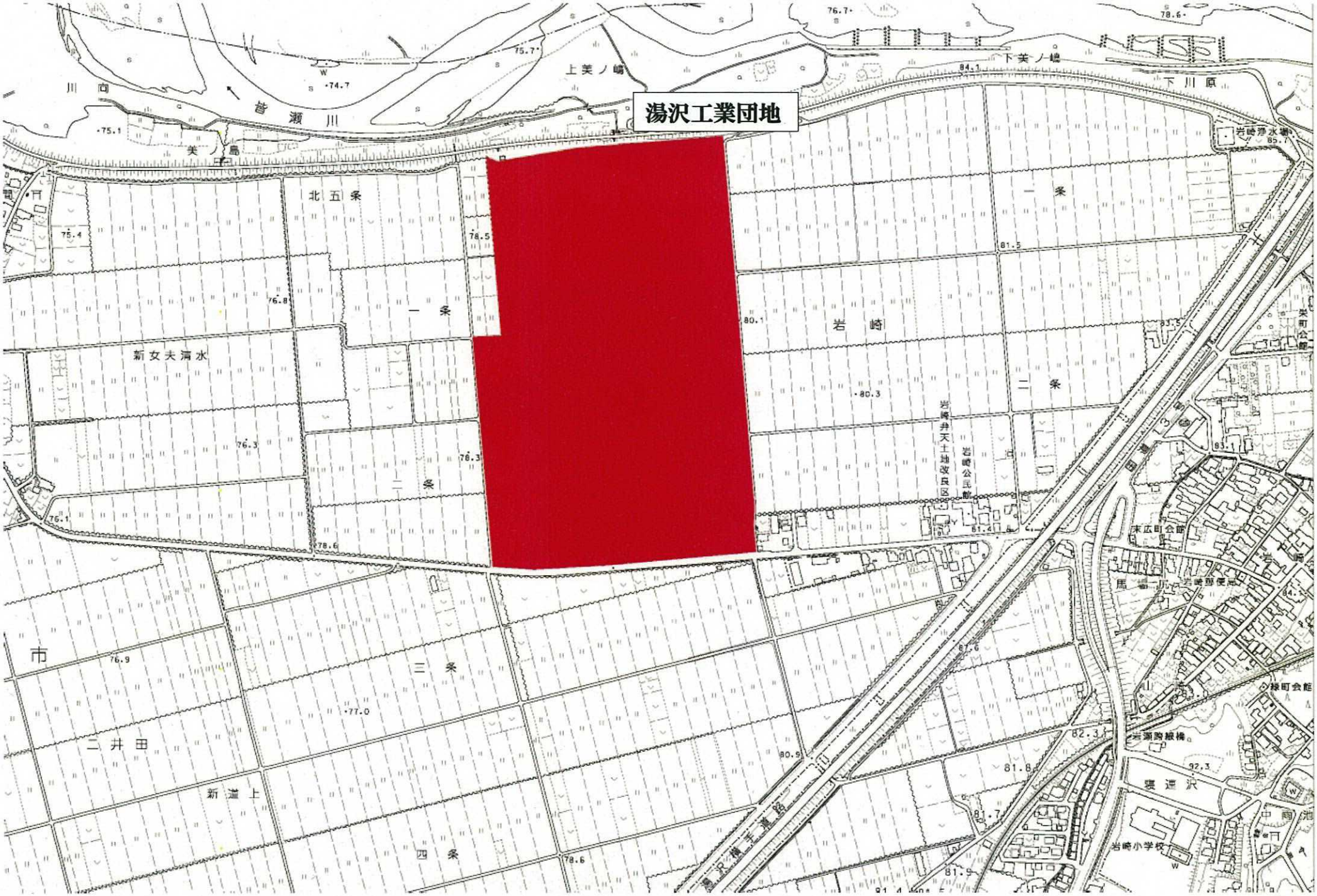
湯沢工業団地
川向
台瀬川
上美ノ崎
下美ノ崎
下川原
美ノ島
北五条
一条
二条
三条
四条
新女夫湾水
岩崎
岩崎井天土地改良区
岩崎公民館
末広町会館
栄町公館
緑町会館
岩瀬跨線橋
寝迫沢
岩崎小学校
二井田
新道上
市

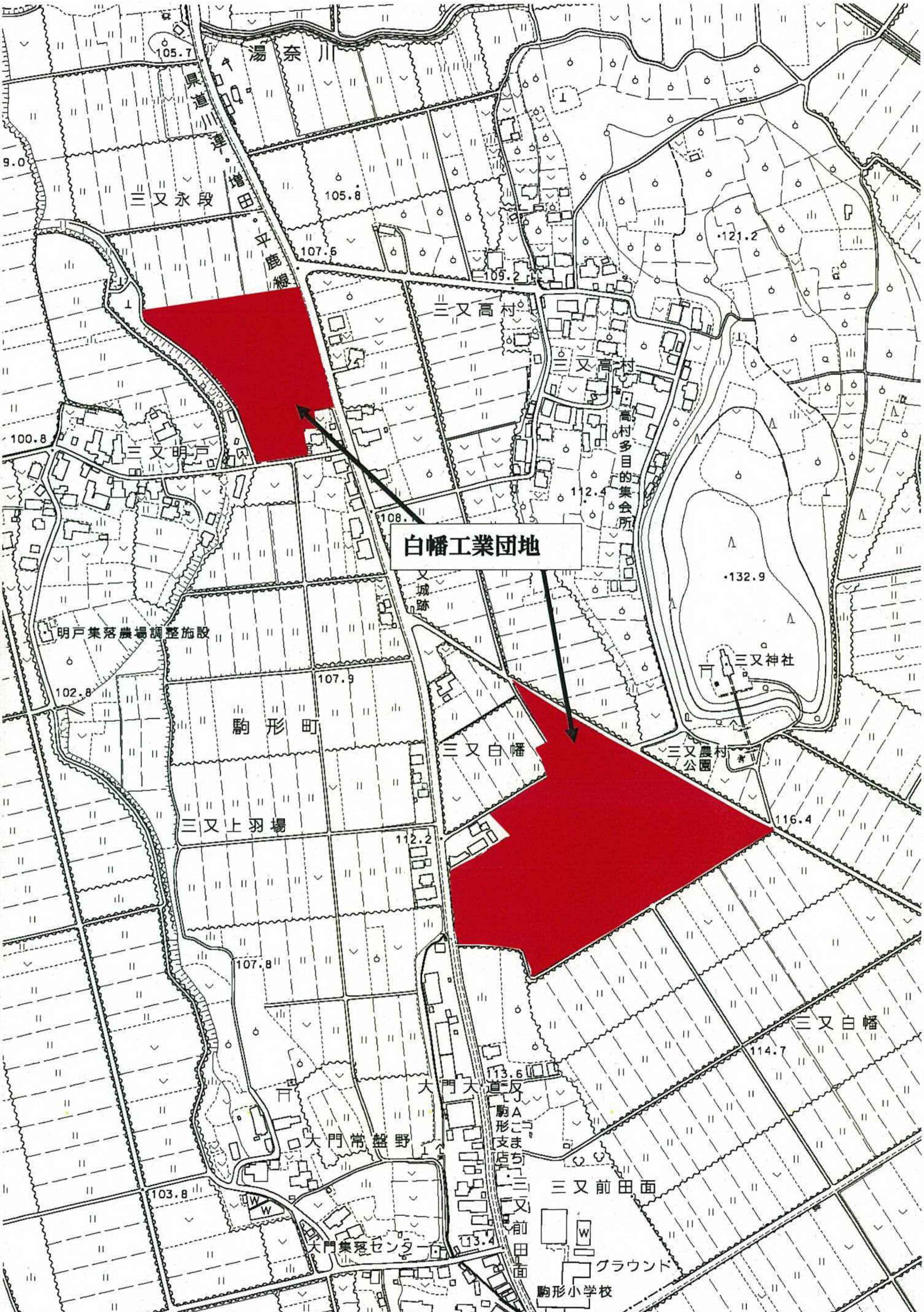
白幡工業団地
湯奈川
県道川連・増田・平鹿線
三又永段
三又高村
三又明戸
高村多目的集会所
明戸集落農場調整施設
駒形町
三又白幡
三又神社
三又農村公園
三又上羽場
大門大道反
大門常盤野
JAこまち駒形支店
三又前田面
大門集落センター
グラウンド
駒形小学校

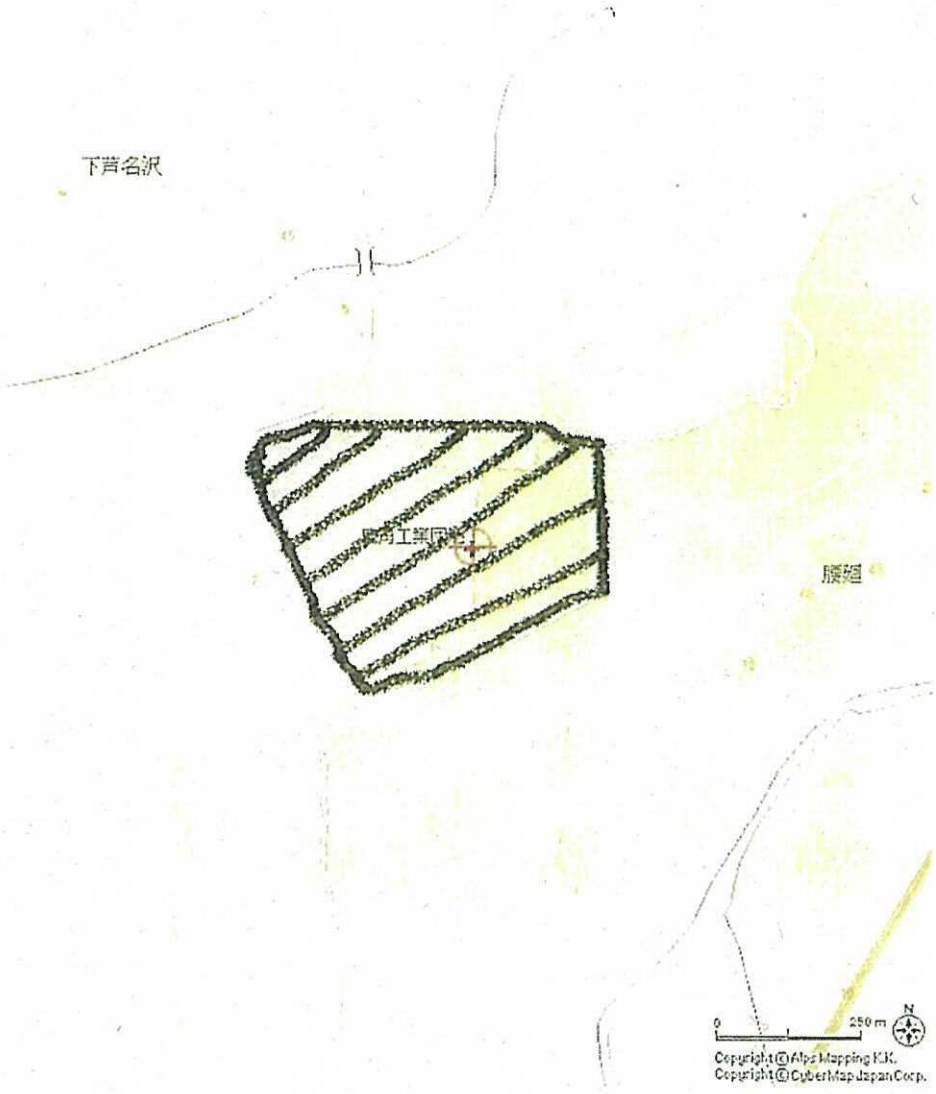
下芦名沢
腰廻
0
250 m
N
Copyright©Alps Mapping K.K.
Copyright©CyberMapJapanCorp.

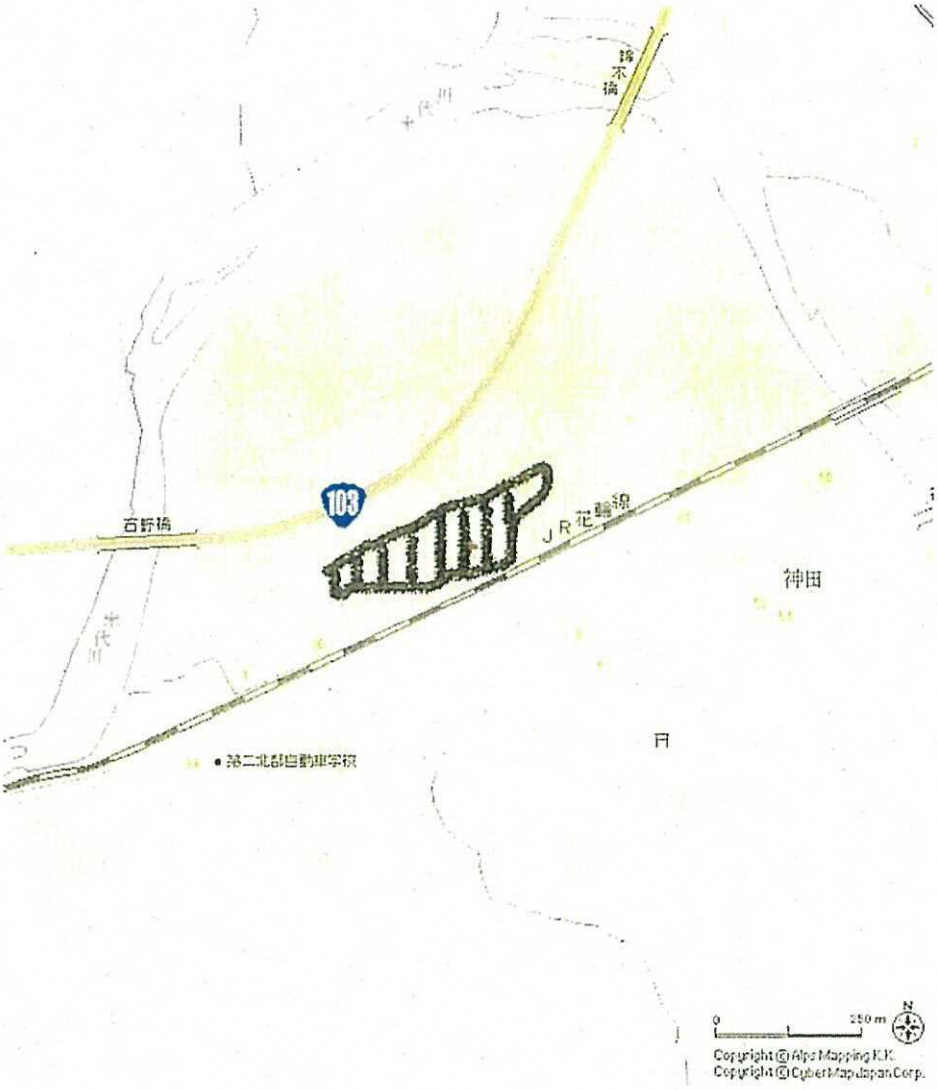

諸木橋
103
石野橋
JR花輪線
神田
第二北部自動車学校
0
250 m
N
Copyright © Alps Mapping K.K.
Copyright © Cyber Map Japan Corp.

重点促進区域①（由利本荘市）

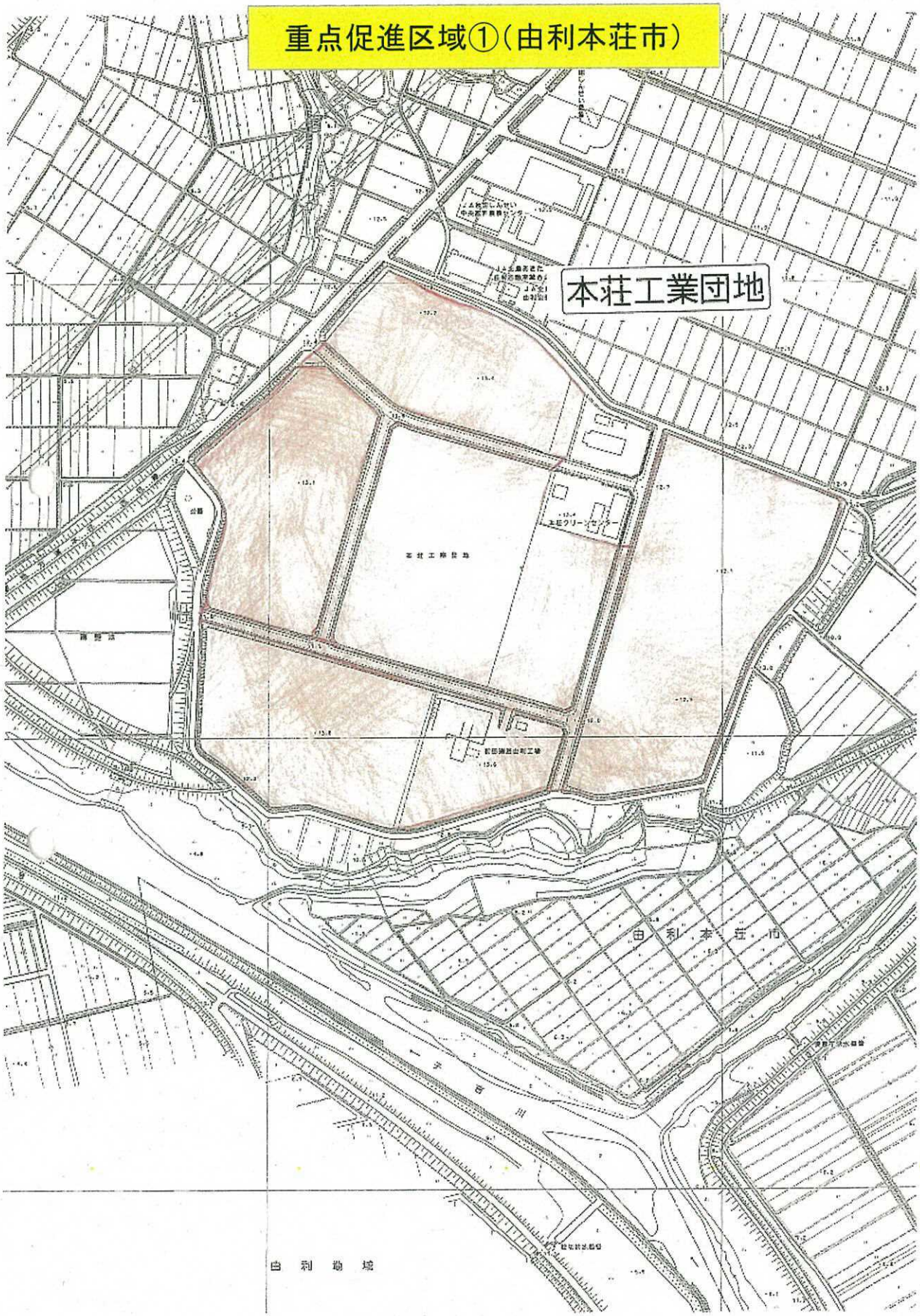

重点促進区域②（由利本荘市）

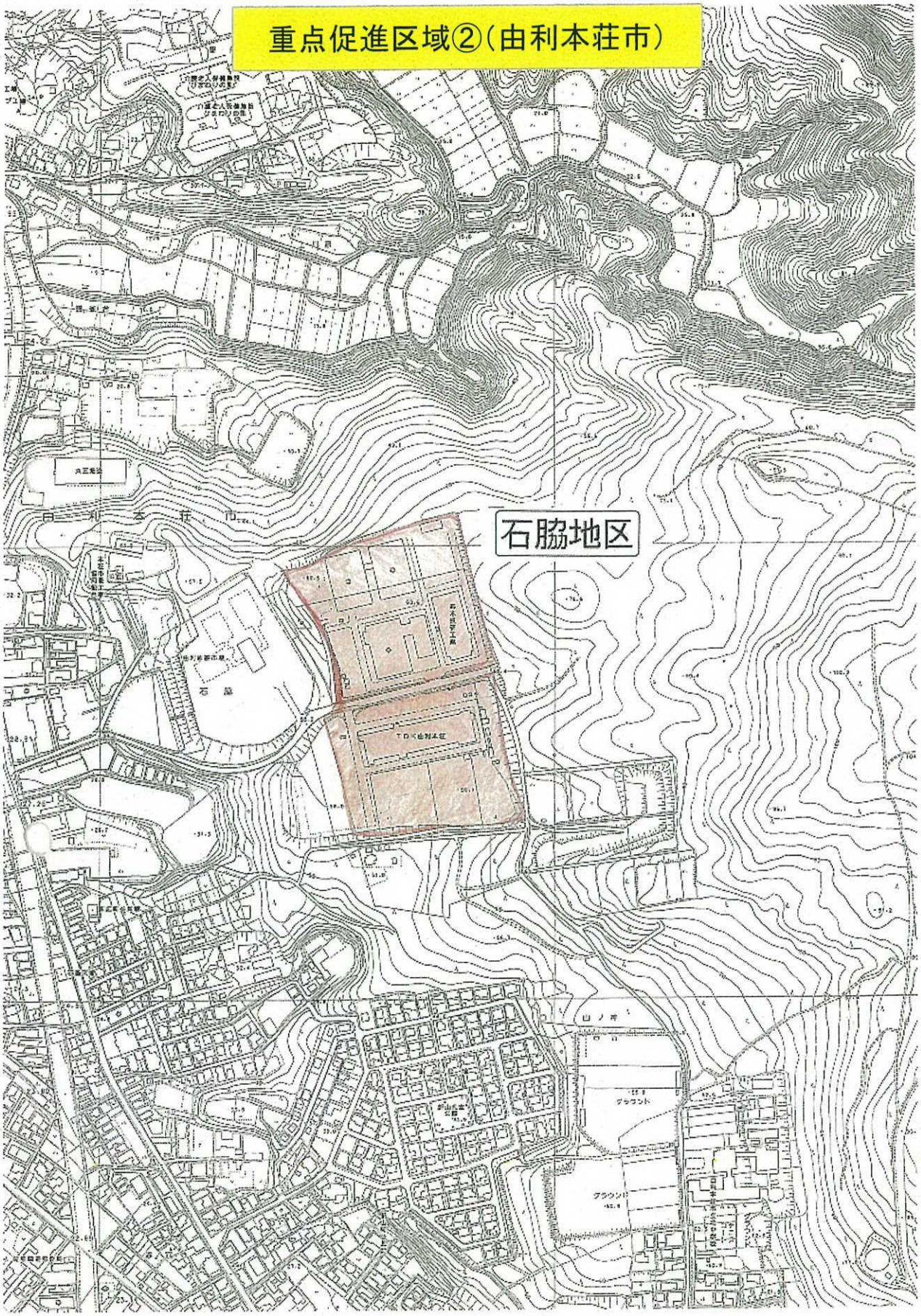

重点促進区域③（由利本荘市）

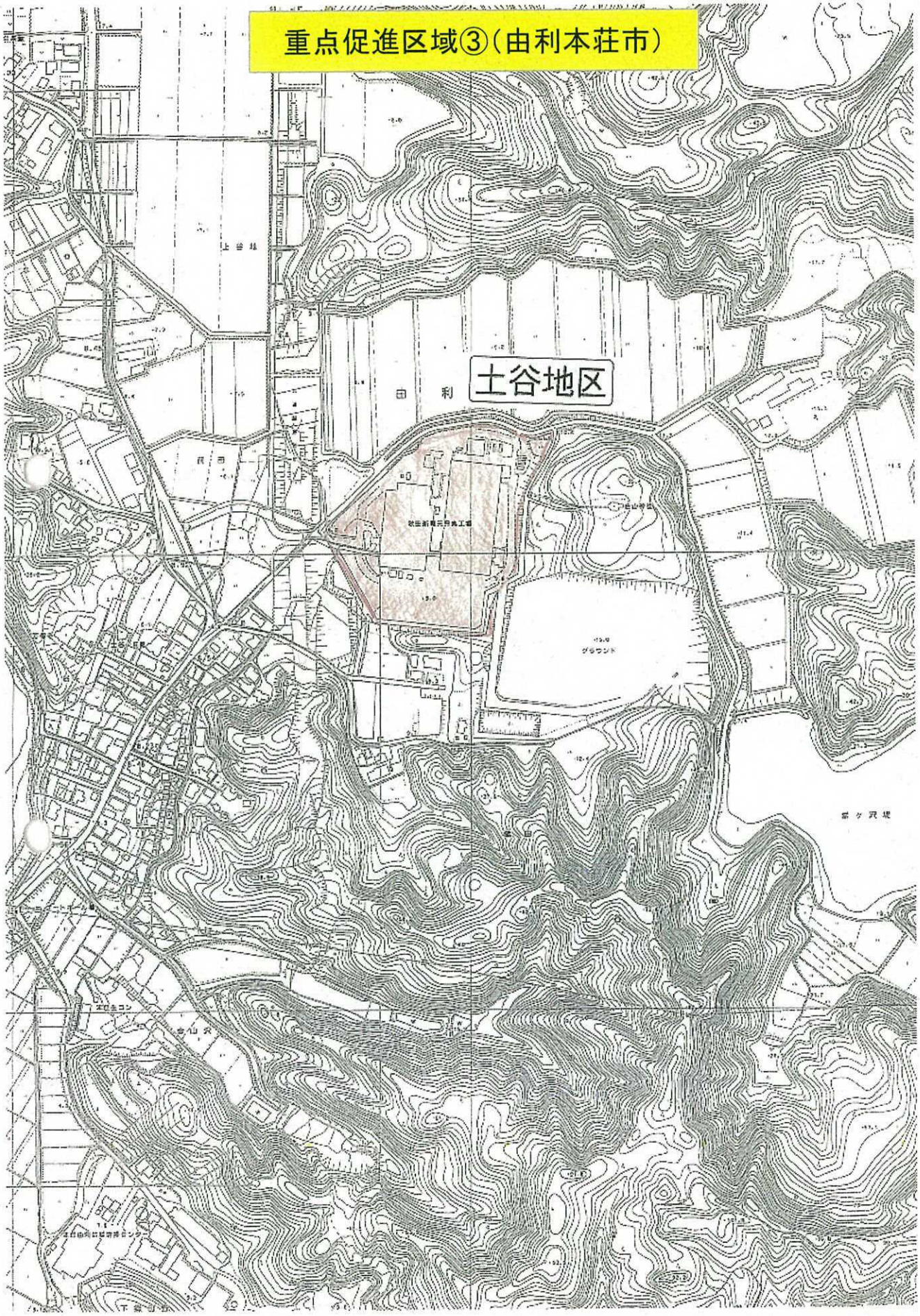

重点促進区域④（由利本荘市）

重点促進区域⑤（由利本荘市）

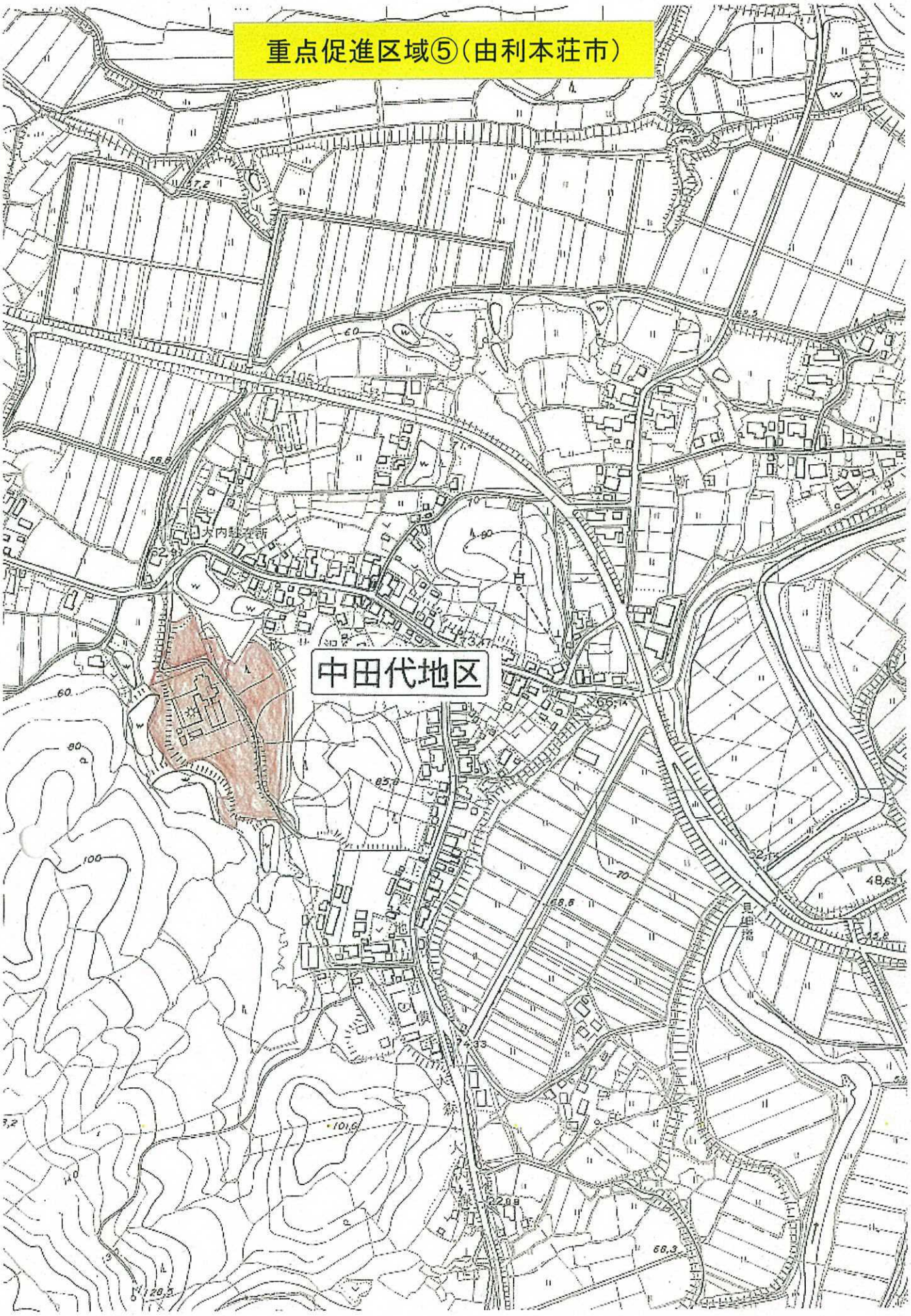

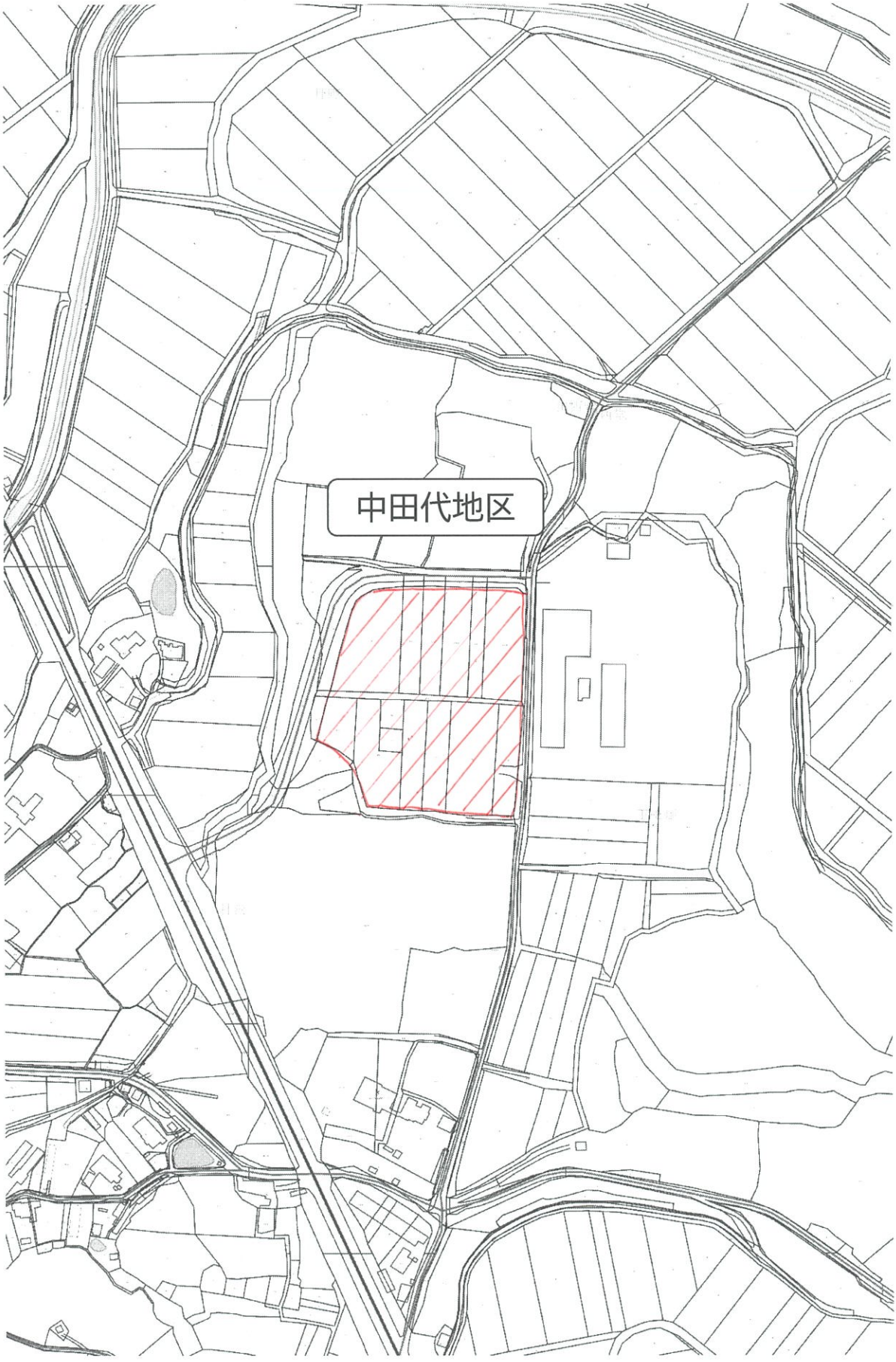
中田代地区

重点促進区域⑥（由利本荘市）

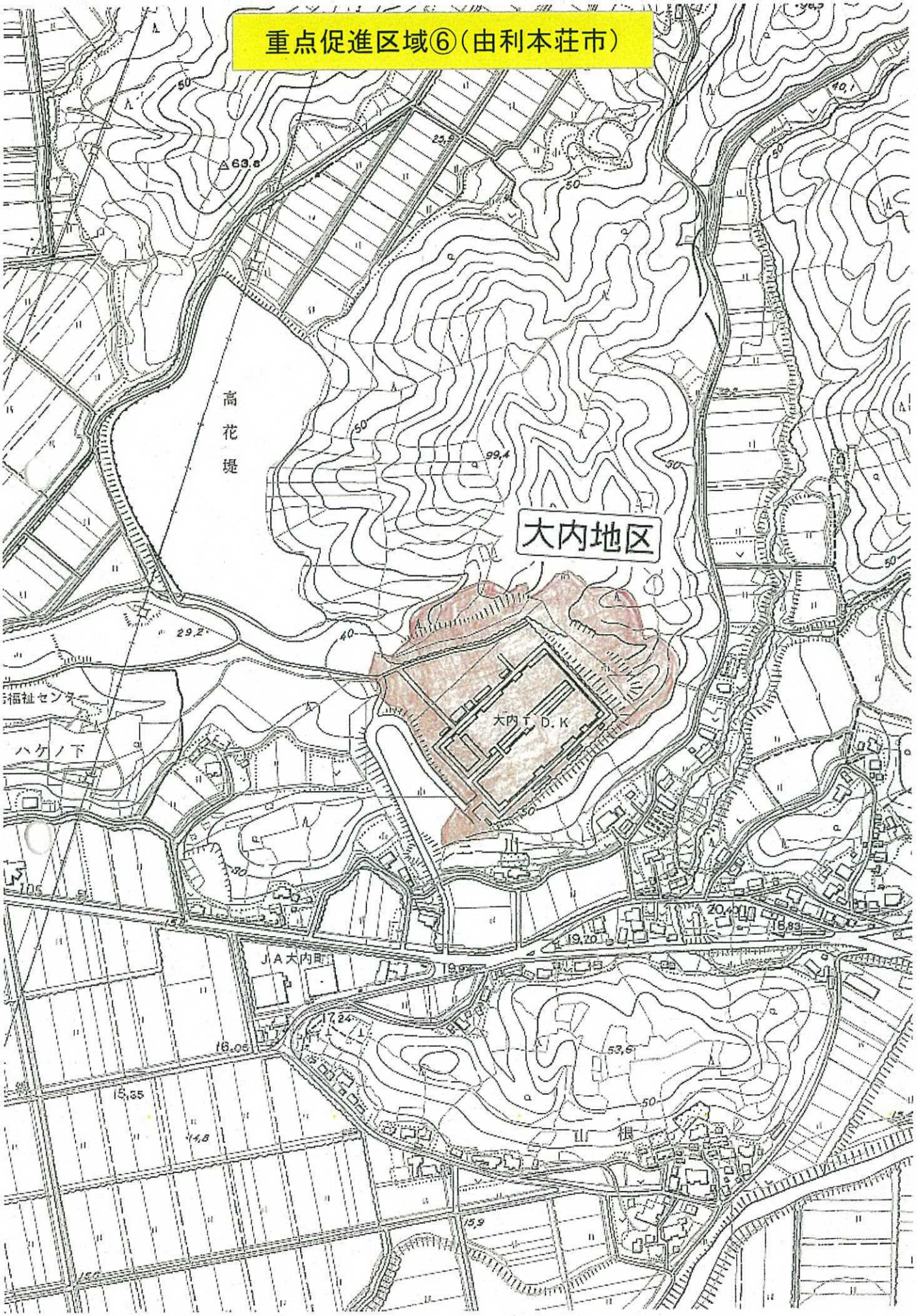

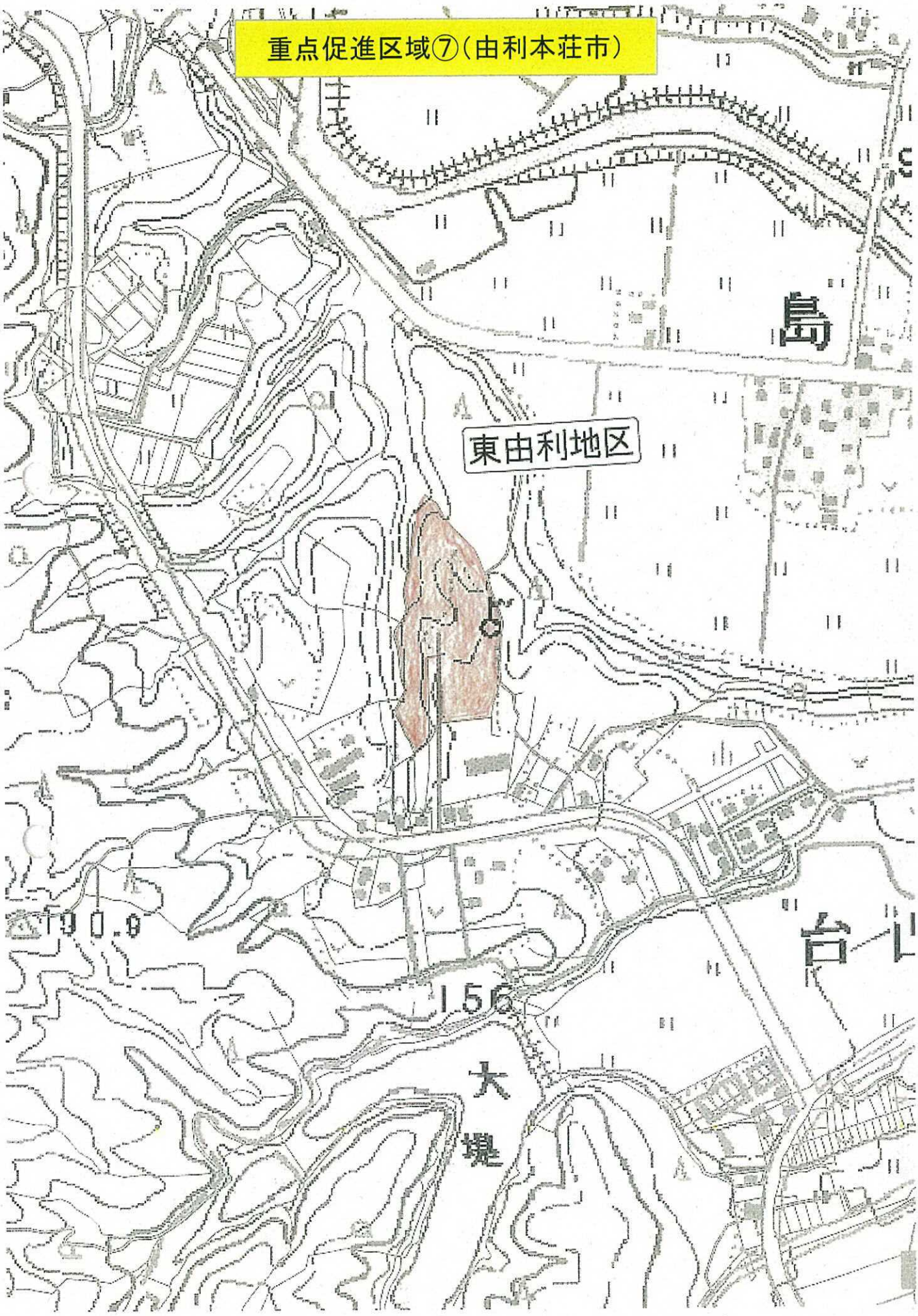
重点促進区域⑦（由利本荘市）
島
東由利地区
190.9
156
大
堤
台

重点促進区域⑧（由利本荘市）

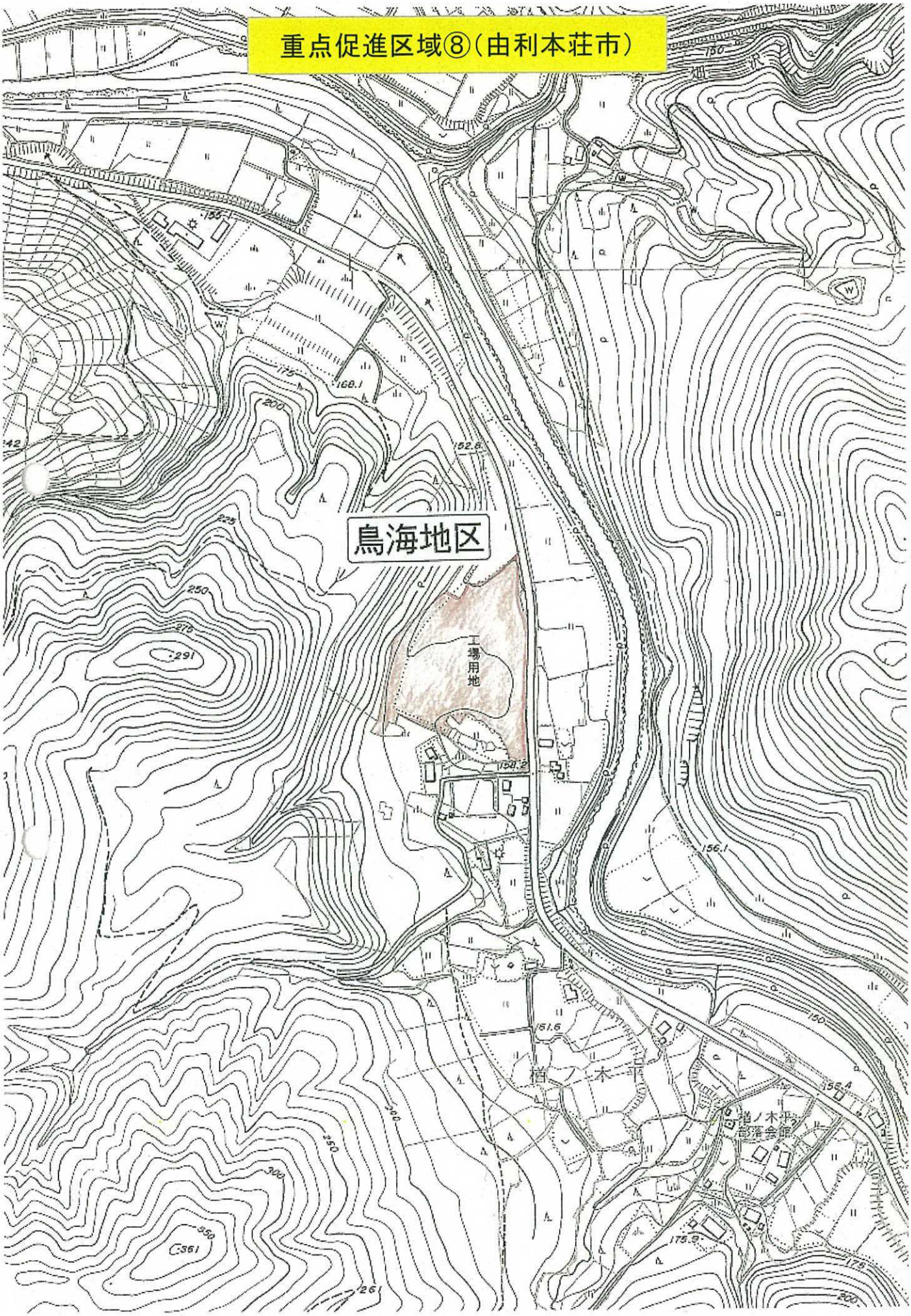

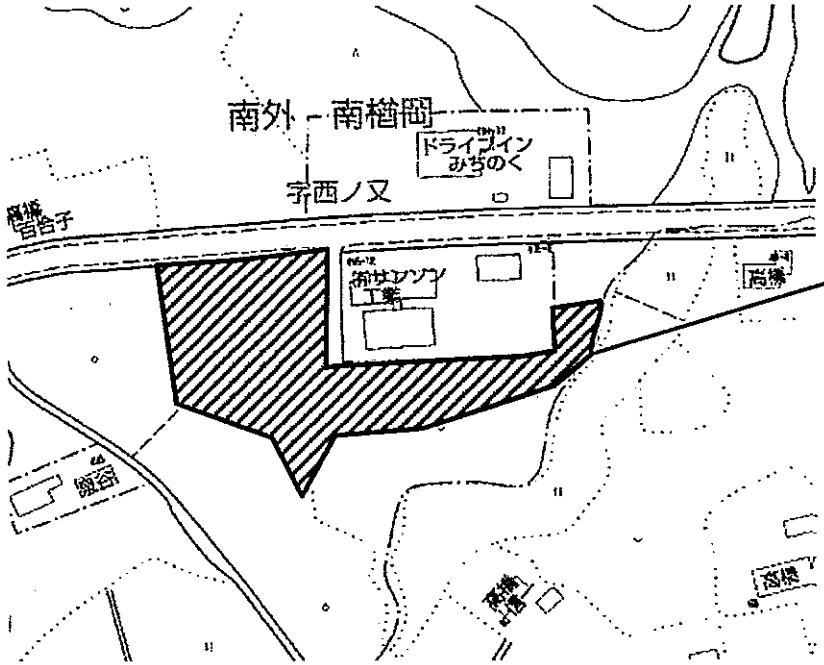

●西ノ又工業団地

大仙市南外南楢岡字西ノ又	495-6
大仙市南外字無尻橋	174-4
〃	174-5
〃	174-6
〃	174-7
〃	174-8

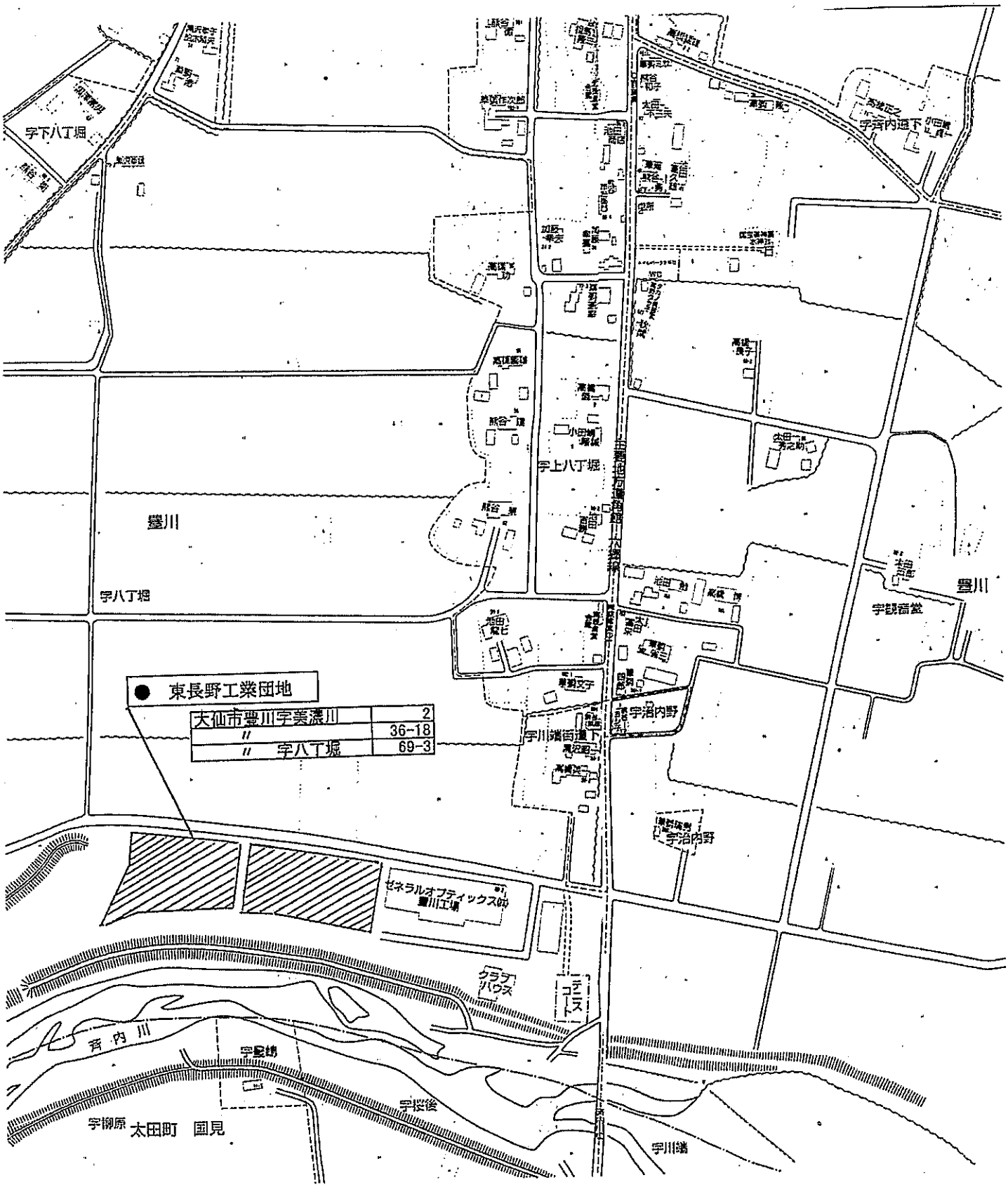
字下八丁堀
字内道下
豊川
字上八丁堀
豊川
字八丁堀
豊川
字観音堂
● 東長野工業団地
大仙市豊川字美濃川 2
〃 36-18
〃 字八丁堀 69-3
字川端街道下
字沼内野
字沼内野
セネラルオプティックス㈱
豊川工場
クラブハウス
テニスコート
内川
字屋敷
字後
字柳原
太田町 国見
字川端

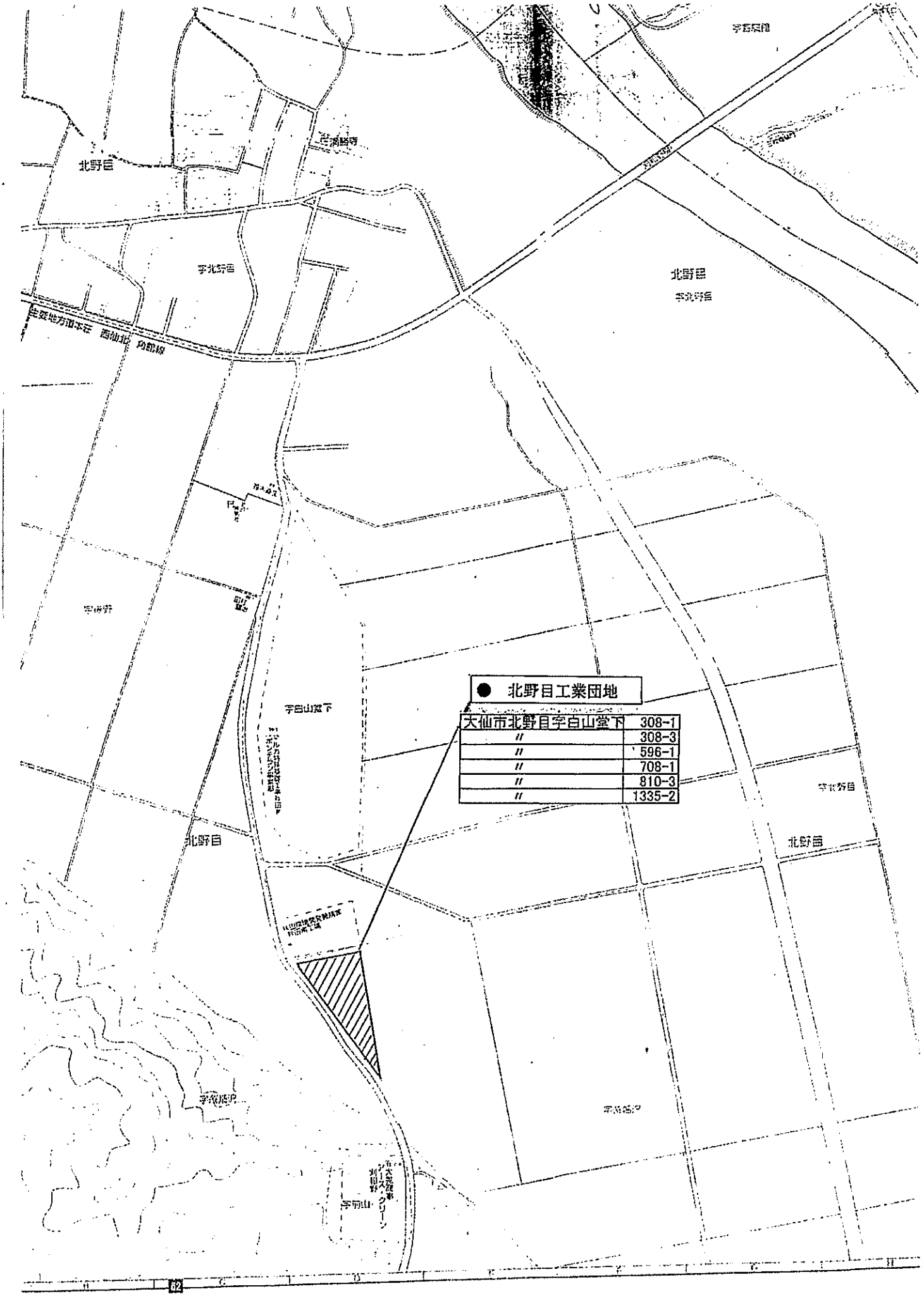
北野目工業団地
大仙市北野目字白山堂下 308-1
〃 308-3
〃 596-1
〃 708-1
〃 810-3
〃 1335-2
北野目
字白山堂下

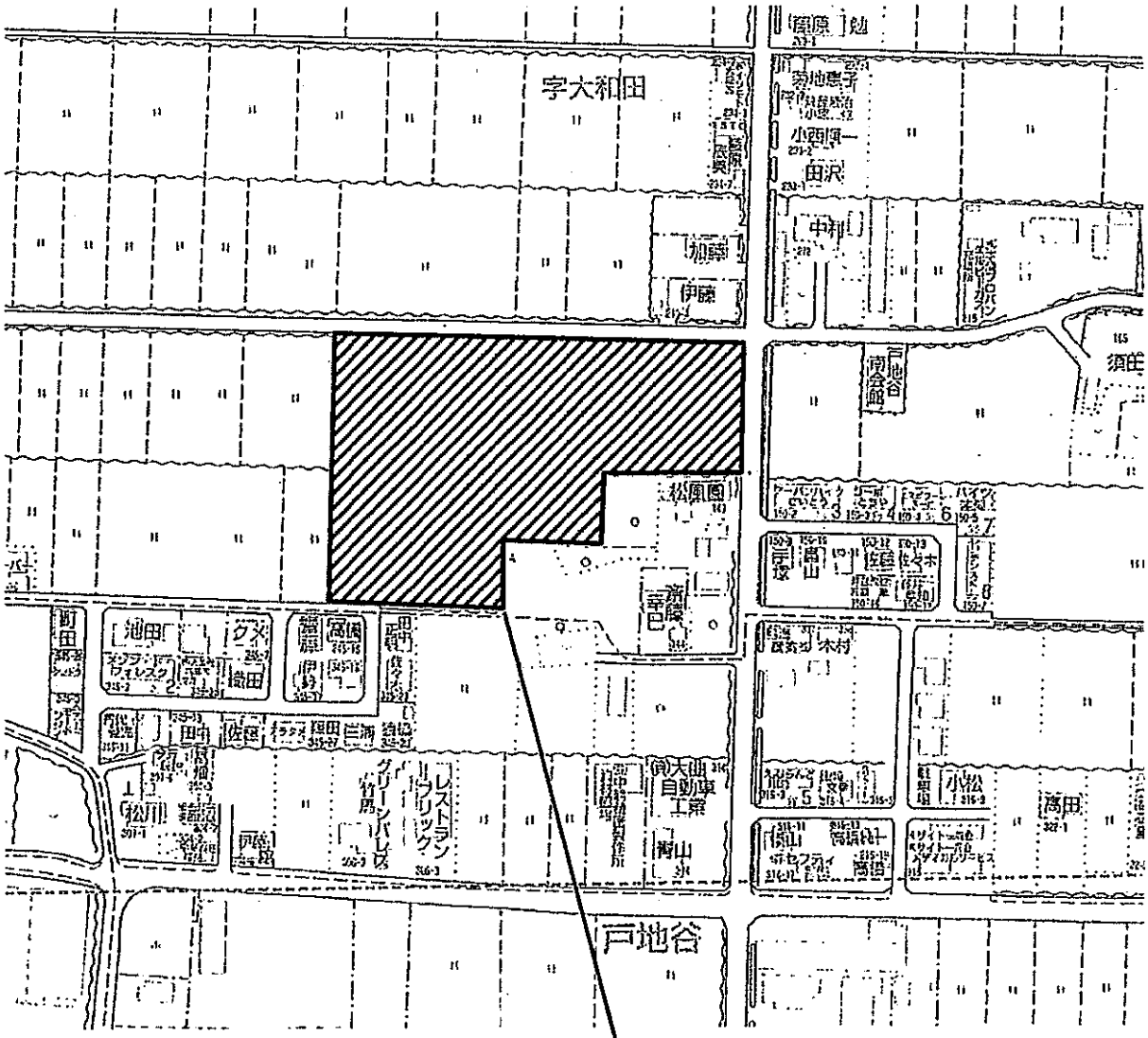
字大和田
戸地谷
●大和田工業団地
大仙市戸地谷字大和田
176-1

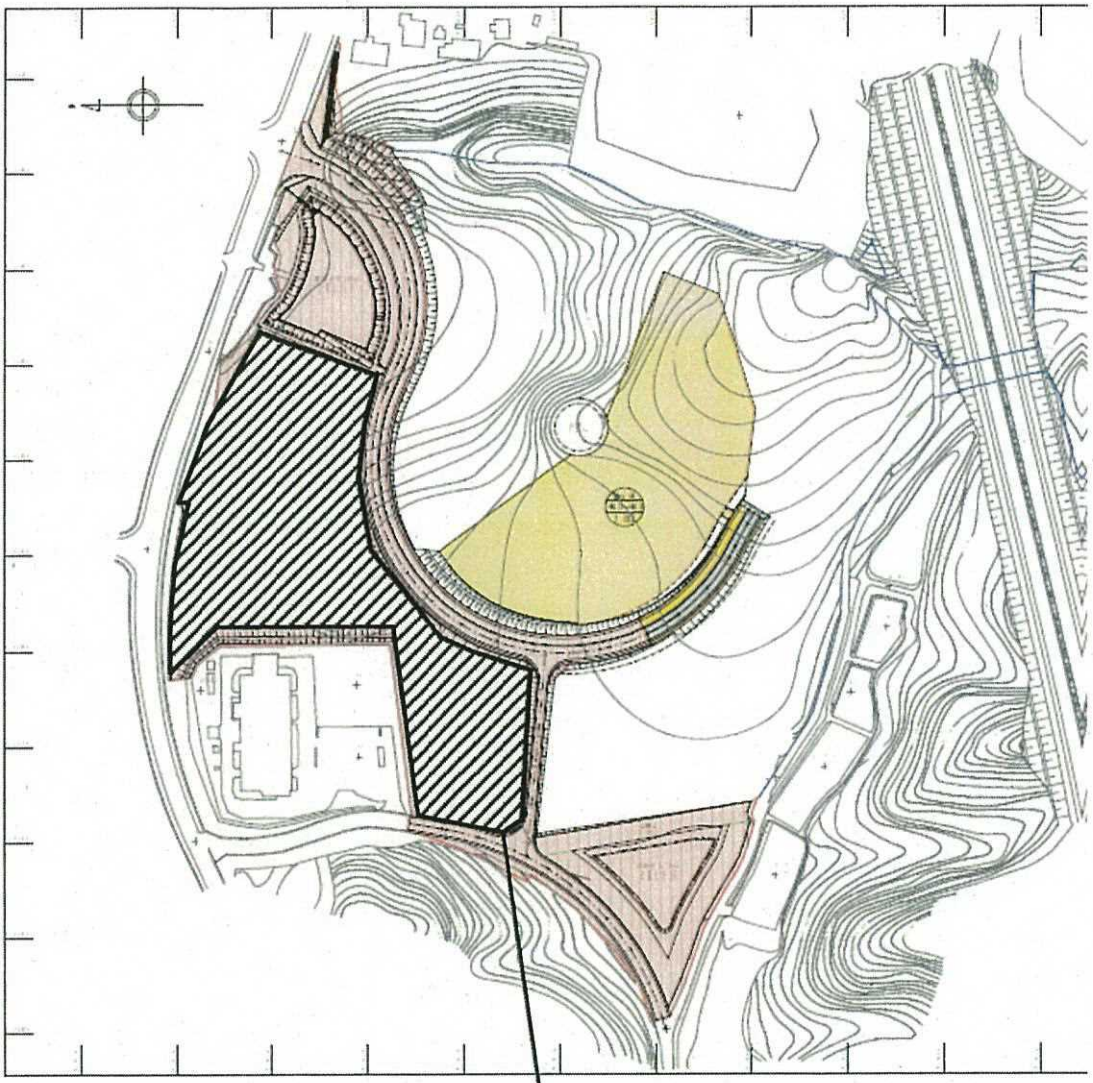

●中沢工業団地

大仙市内小友字山根	89-25
〃	89-30
〃	89-31

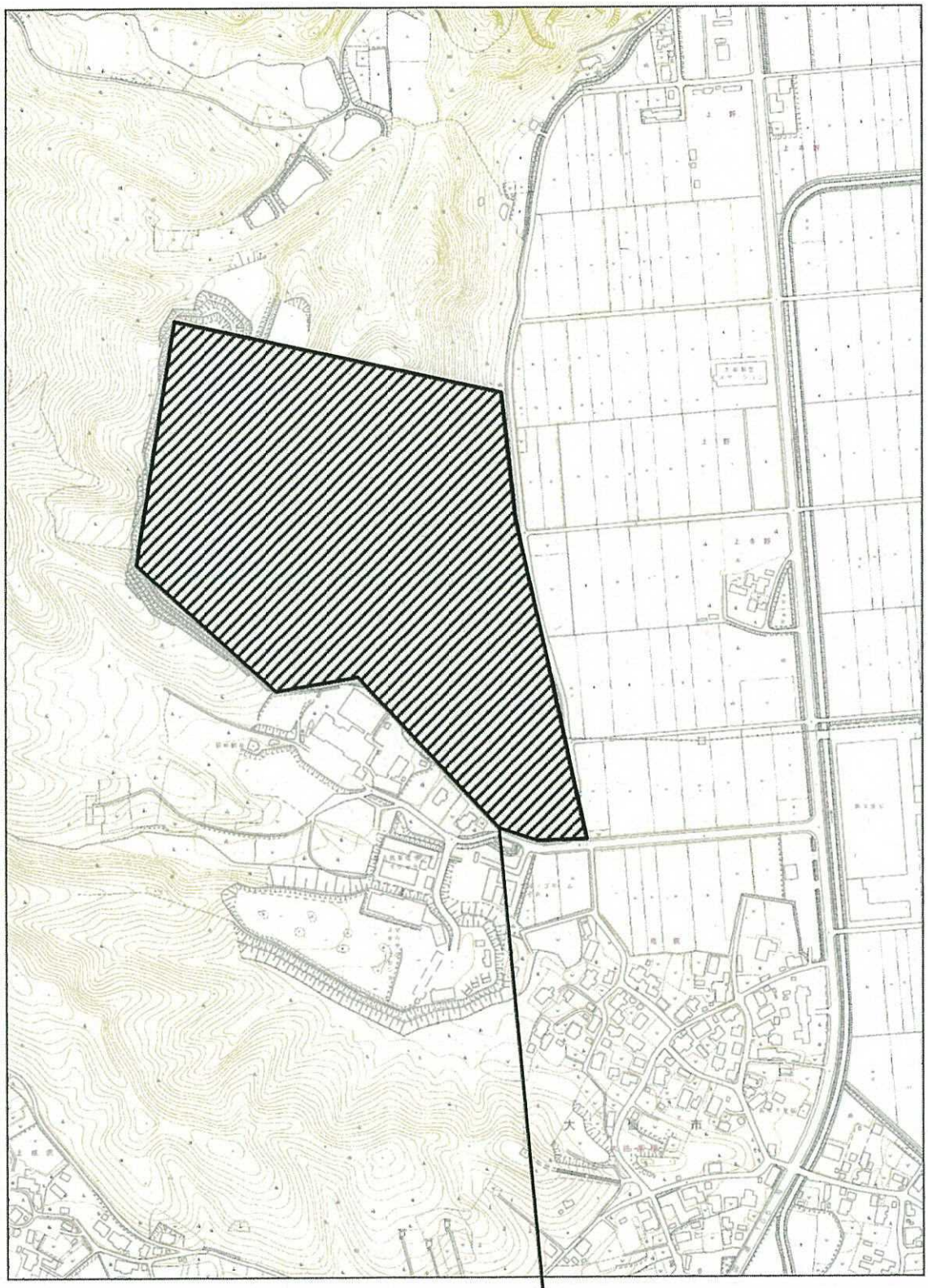

●西根工業団地

大仙市大曲西根字鳥居	58-2
〃	58-3
〃	58-4
〃	58-10

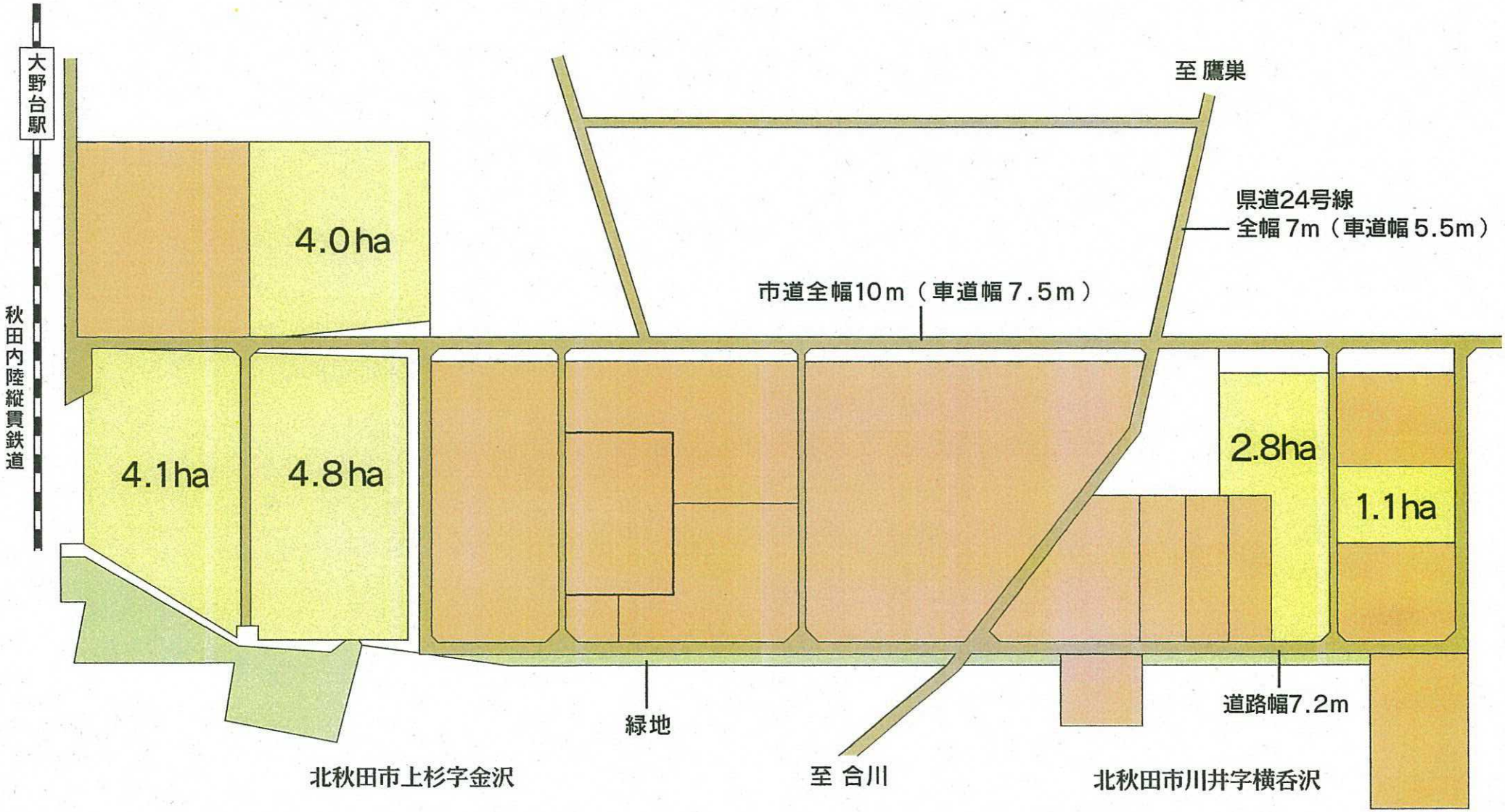
大野台駅
秋田内陸縦貫鉄道
至 鷹巣
県道24号線
全幅 7m（車道幅 5.5m）
市道全幅10m（車道幅 7.5m）
4.0ha
4.1ha
4.8ha
2.8ha
1.1ha
緑地
道路幅7.2m
北秋田市上杉字金沢
至 合川
北秋田市川井字横呑沢

北秋田大野台工業団地

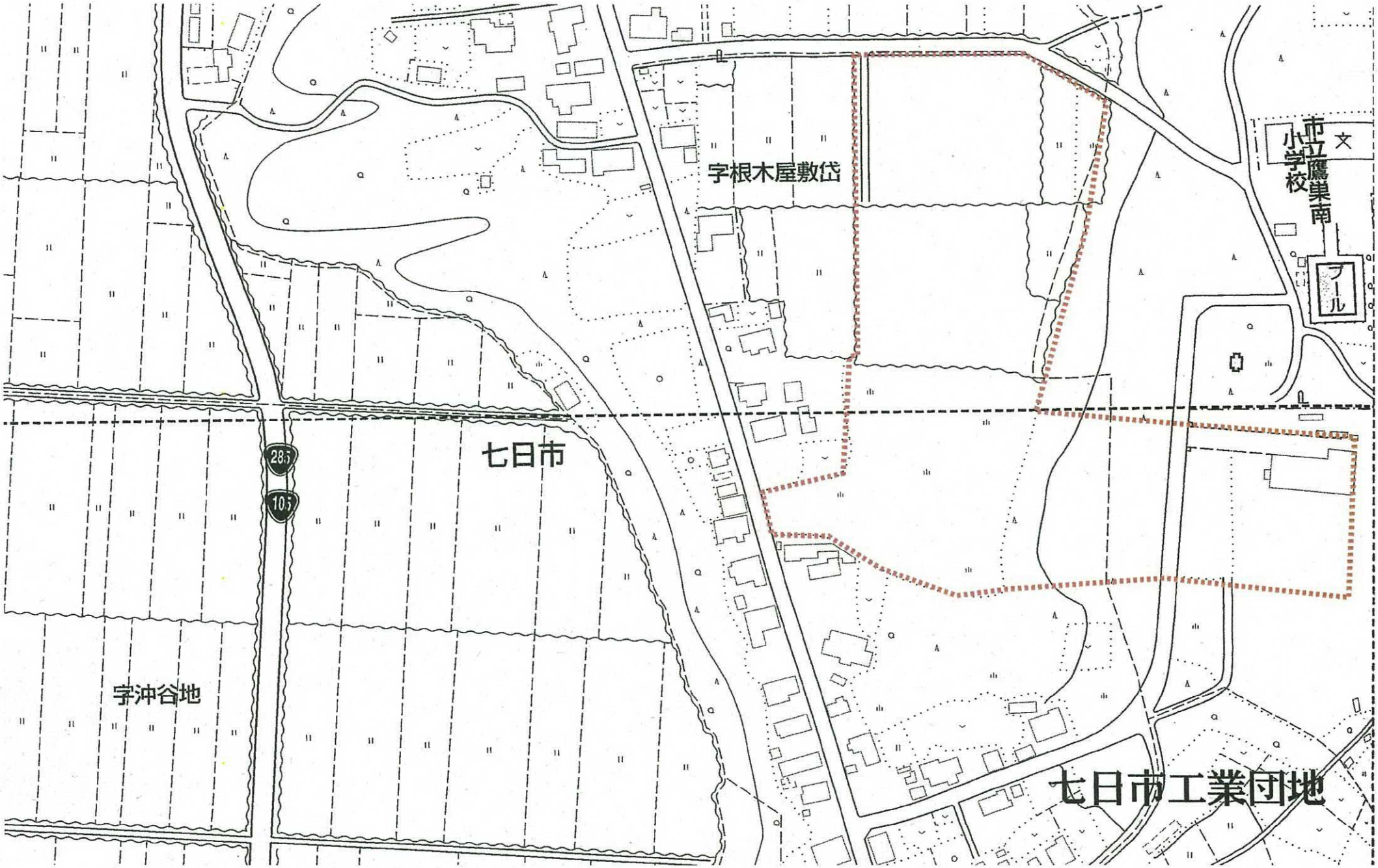
字根木屋敷岱
市立鷹巣南小学校
プール
七日市
285
105
字沖谷地
七日市工業団地

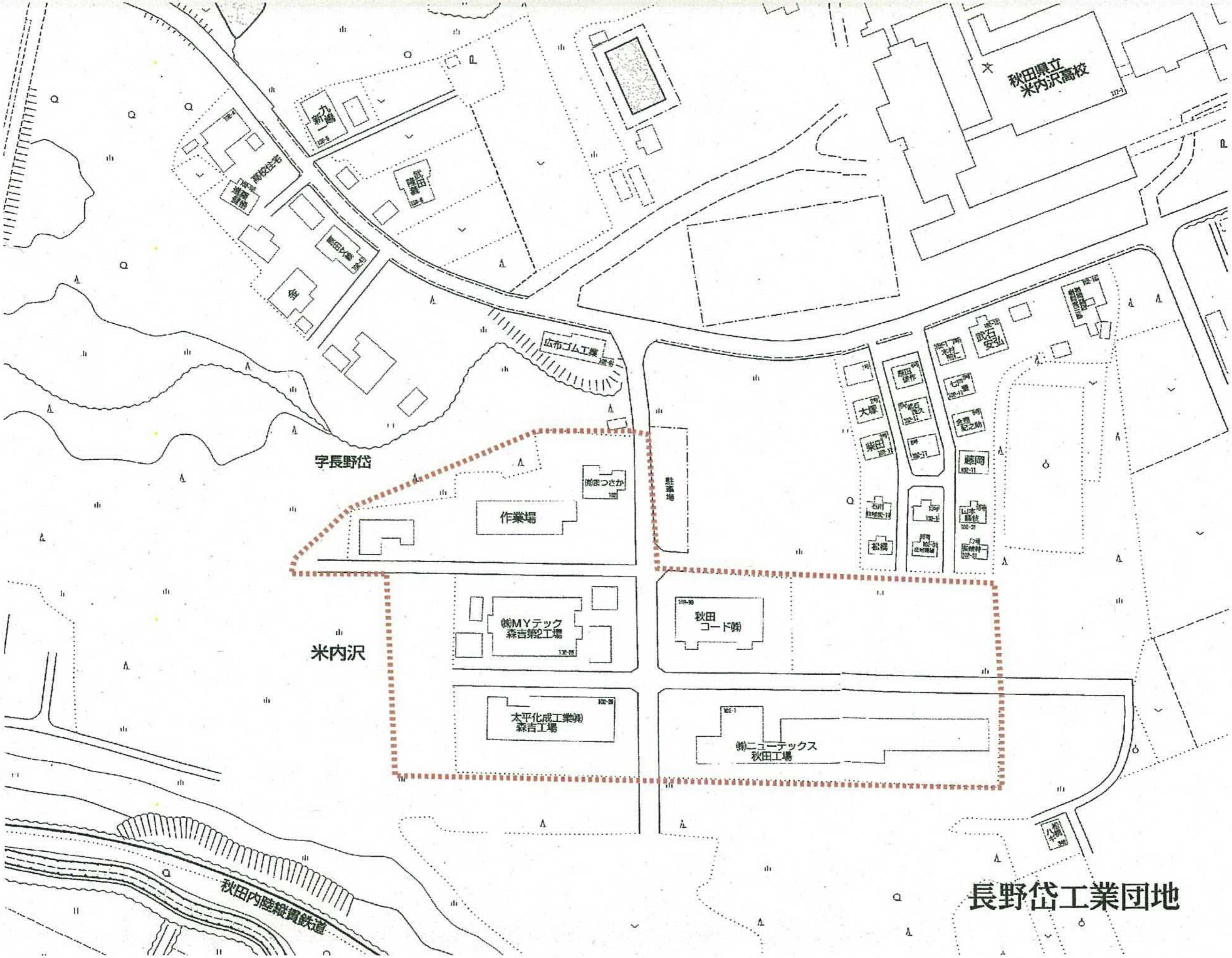
秋田県立
米内沢高校
新九一郎
武田陽蔵
広布ゴム工業
字長野岱
㈱まつさか
作業場
駐車場
大塚
柴田
藤岡
武石安弘
松橋
㈱MYテック
森吉第2工場
秋田
コード㈱
米内沢
太平化成工業㈱
森吉工場
㈱ニューテックス
秋田工場
秋田内陸縦貫鉄道

長野岱工業団地

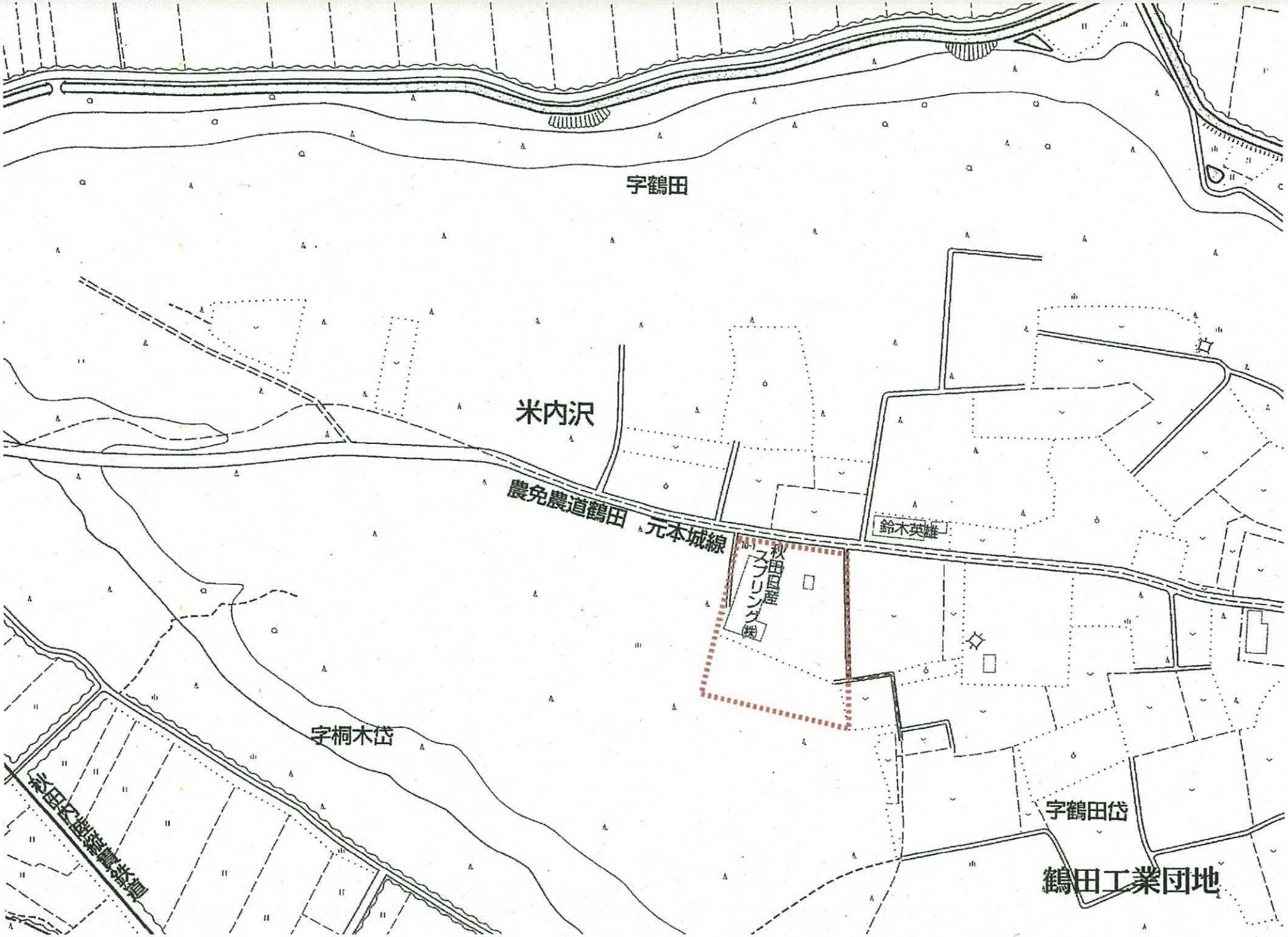
字鶴田
米内沢
農免農道鶴田 元本城線
鈴木英雄
秋田日産スプリンタ㈱
字桐木岱
字鶴田岱
鶴田工業団地

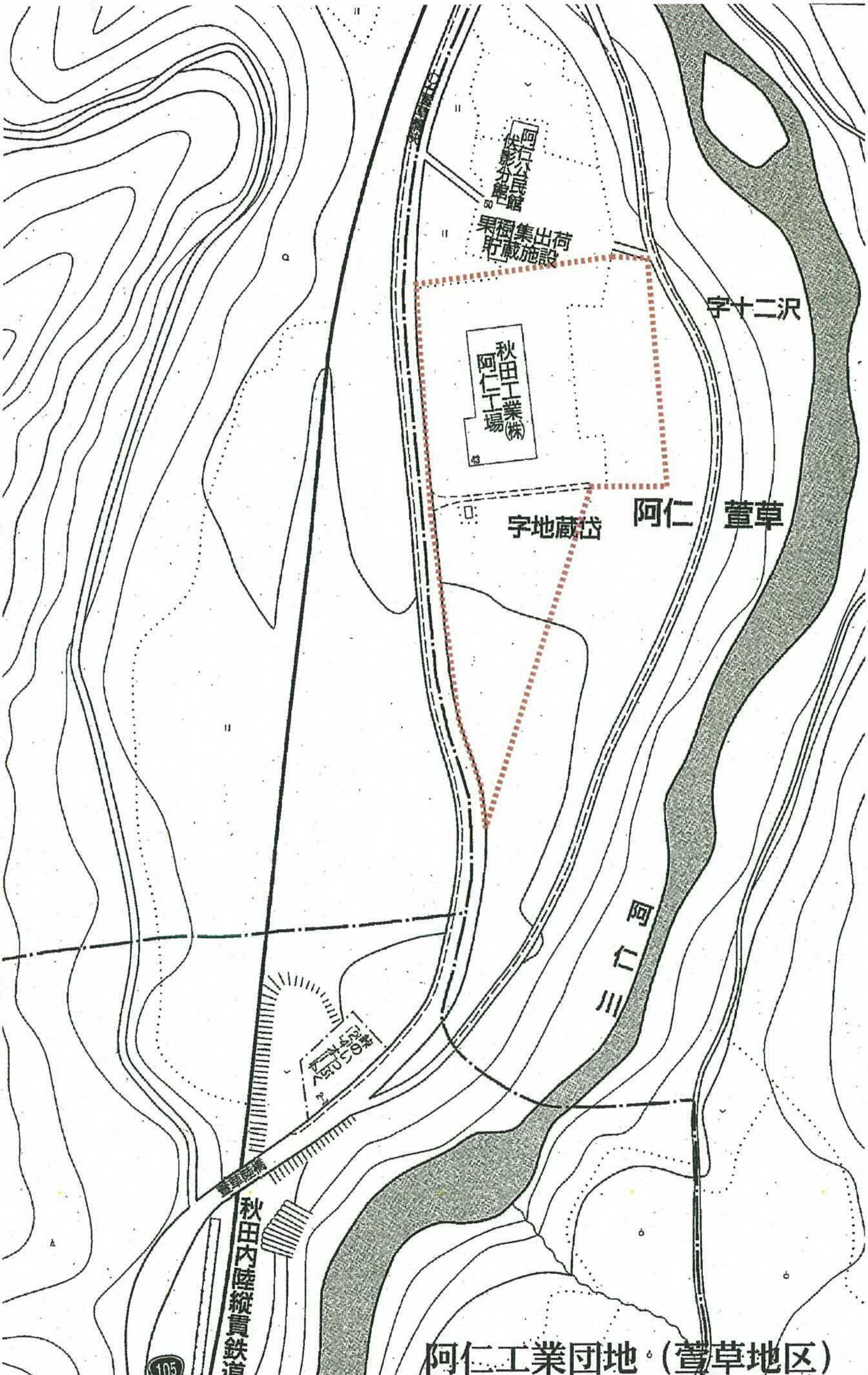

阿仁公民館
伏影分館
果樹集出荷
貯蔵施設
秋田工業(株)
阿仁工場
字十二沢
字地蔵岱
阿仁　萱草
阿仁川
秋田内陸縦貫鉄道
105

阿仁工業団地（萱草地区）

にかほ市（金浦地域）

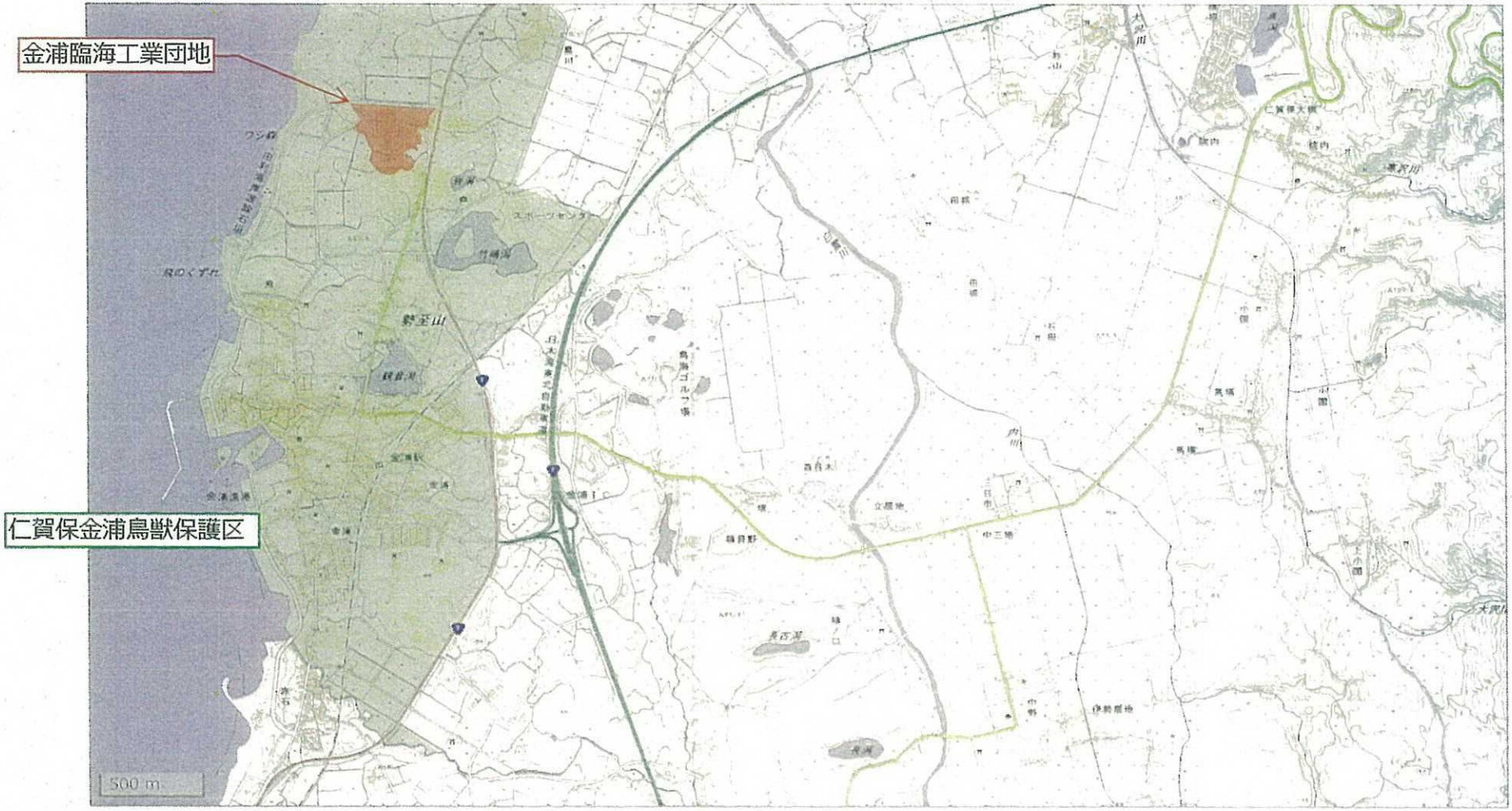

にかほ市（象潟地域）

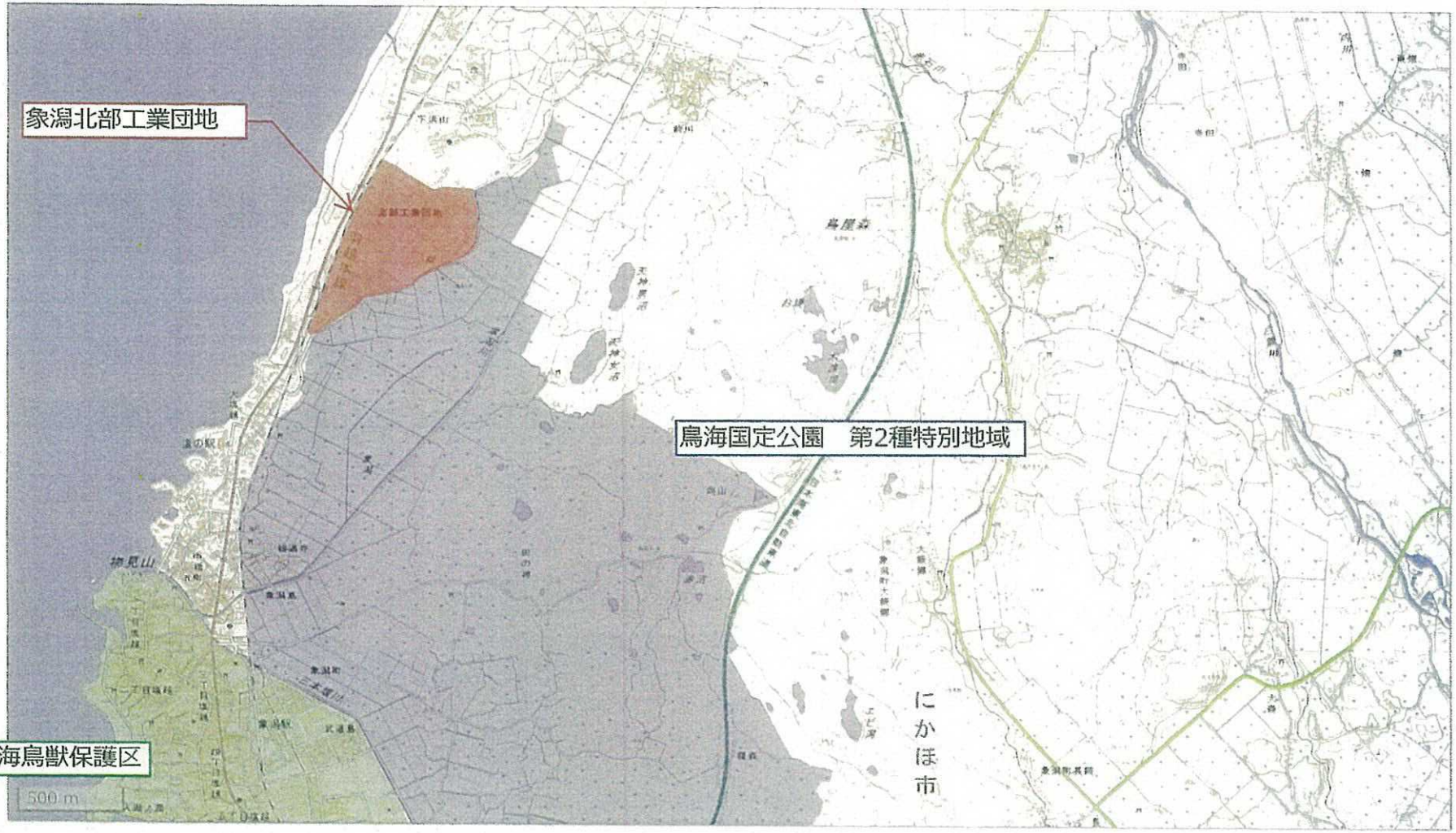

にかほ市（仁賀保地域）

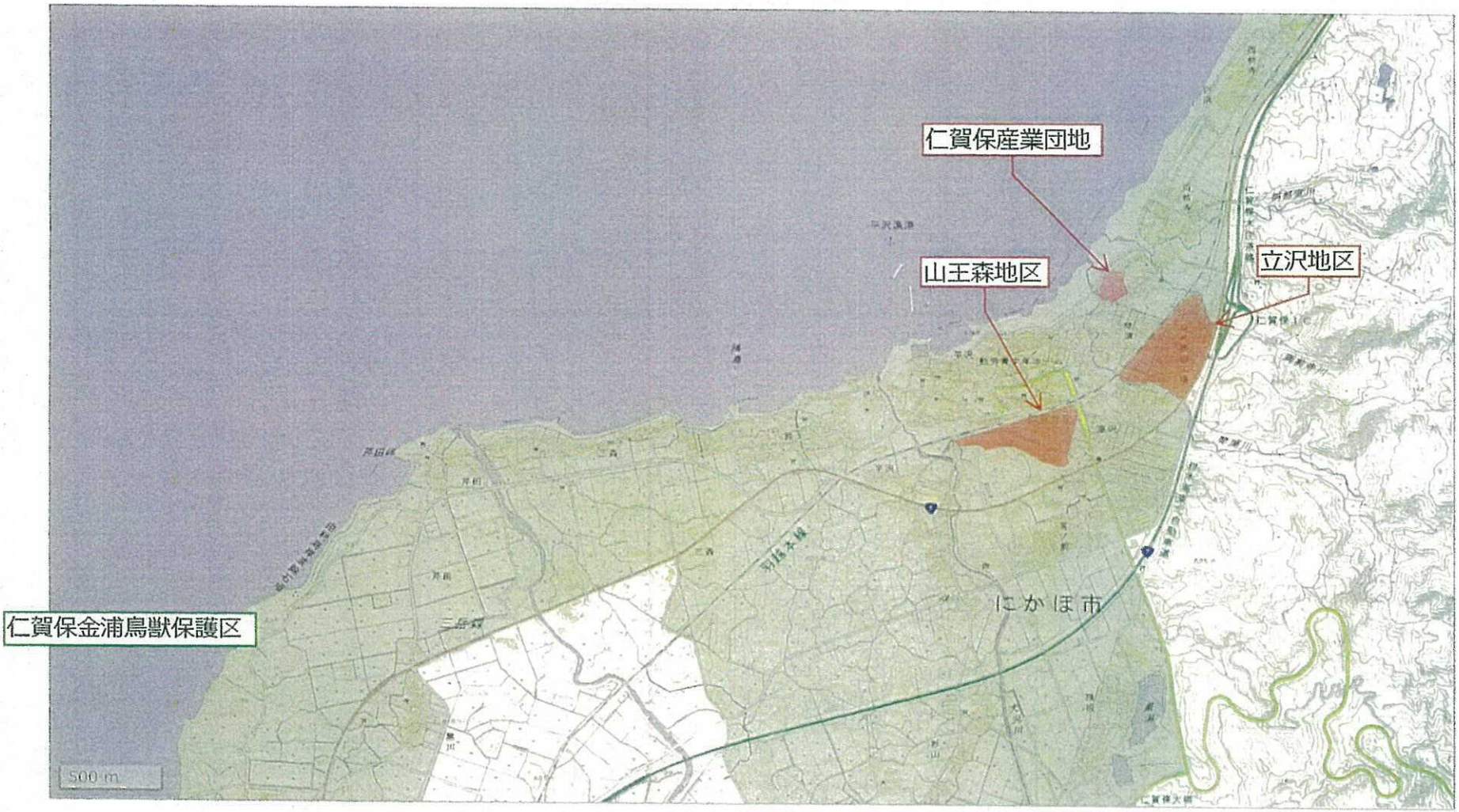

仙北市　重点促進区域図面 1/2

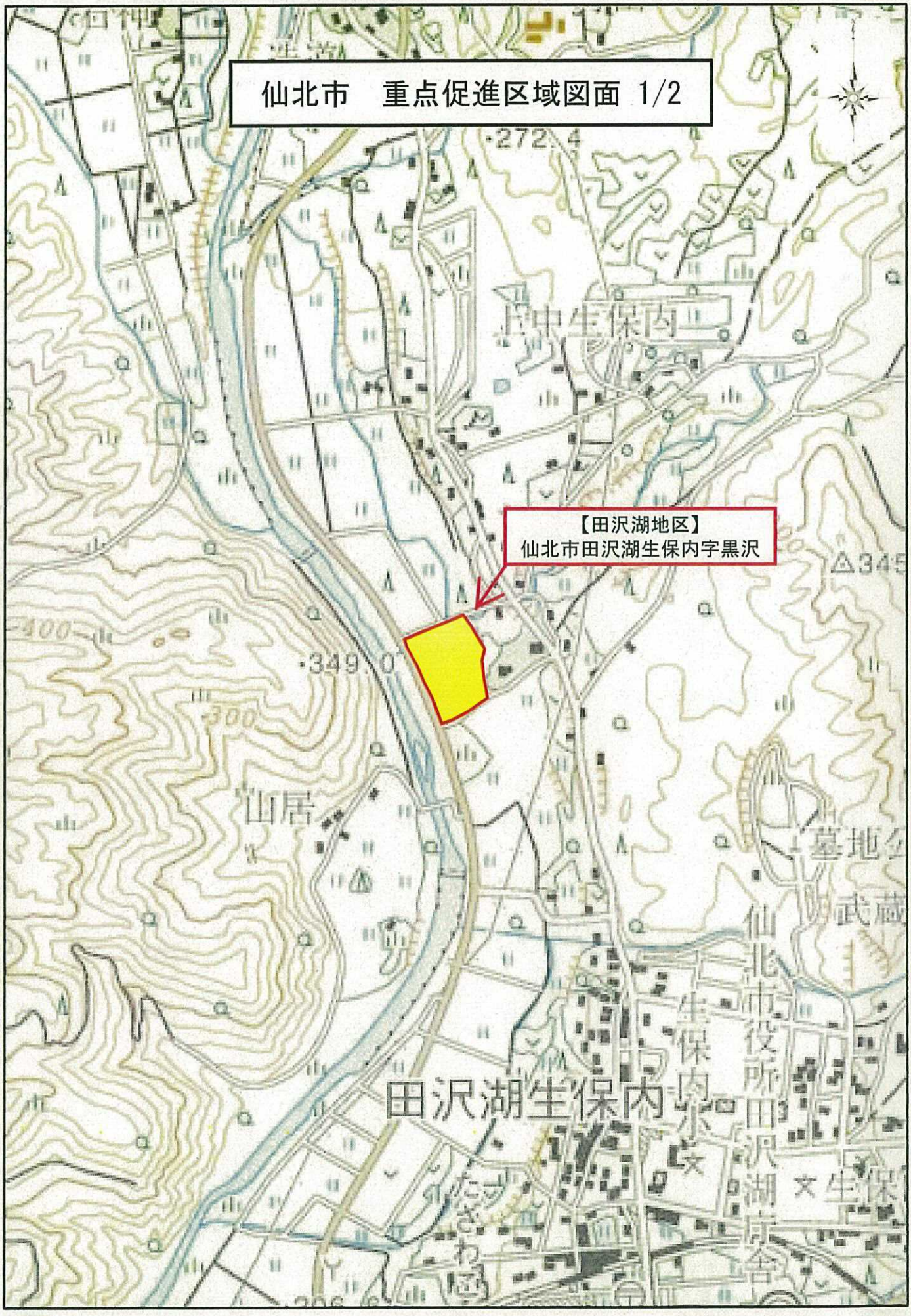

北海道地図株式会社

0　100　200　300　400　500 m

1:12500

「この地図の作成に当たっては、国土地理院長の承認を得て、同院発行の2万5千分の1地形図を使用したものである。（承認番号　平20業使、第203-23845号）」

仙北市　重点促進区域図面 2/2

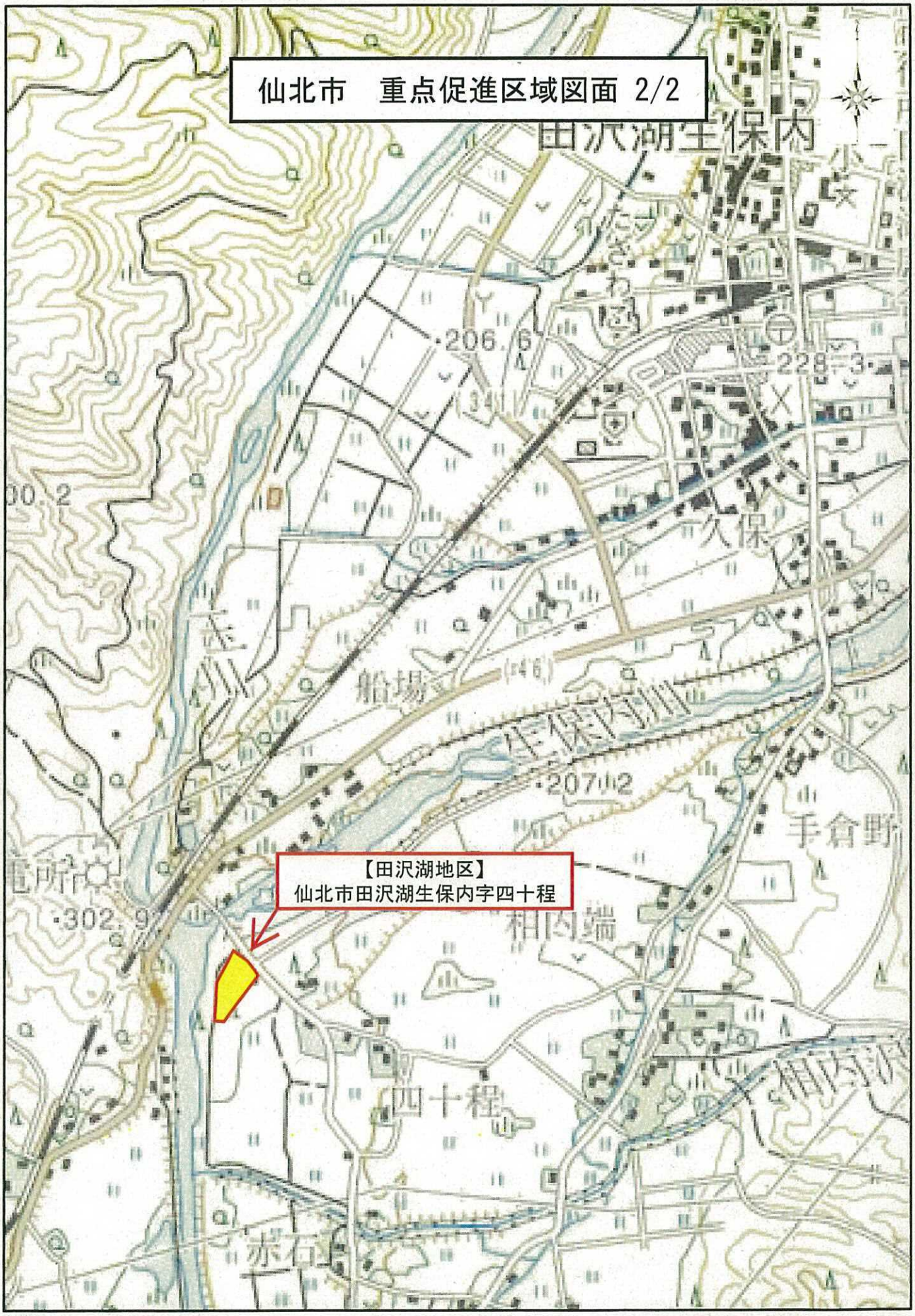

北海道地図株式会社

0　100　200　300　400　500 m

1:12500

「この地図の作成に当たっては、国土地理院長の承認を得て、同院発行の2万5千分の1地形図を使用したものである。（承認番号　平20業使、第203-23845号）」

小坂町「三ツ森工業団地」

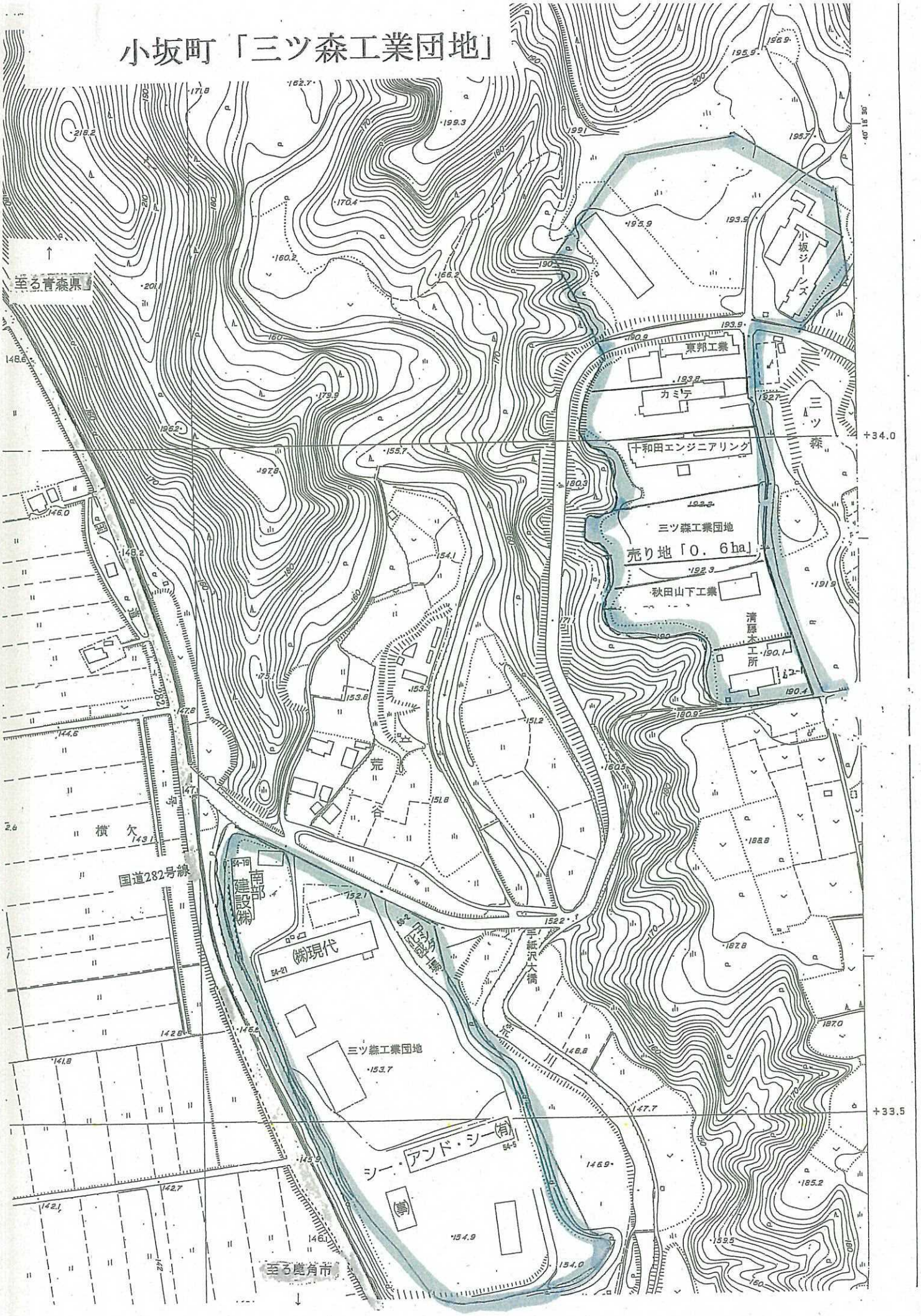

至る青森県
小坂ジーンズ
東邦工業
カミテ
三ツ森
十和田エンジニアリング
三ツ森工業団地
売り地「0．6ha」
秋田山下工業
清藤木工所
荒谷
横欠
国道282号線
南部建設㈱
㈱現代
三ツ森工業団地
シー・アンド・シー㈲
㈲
至る鹿角市
+34.0
+33.5

矢坂工業団地（藤里町矢坂）

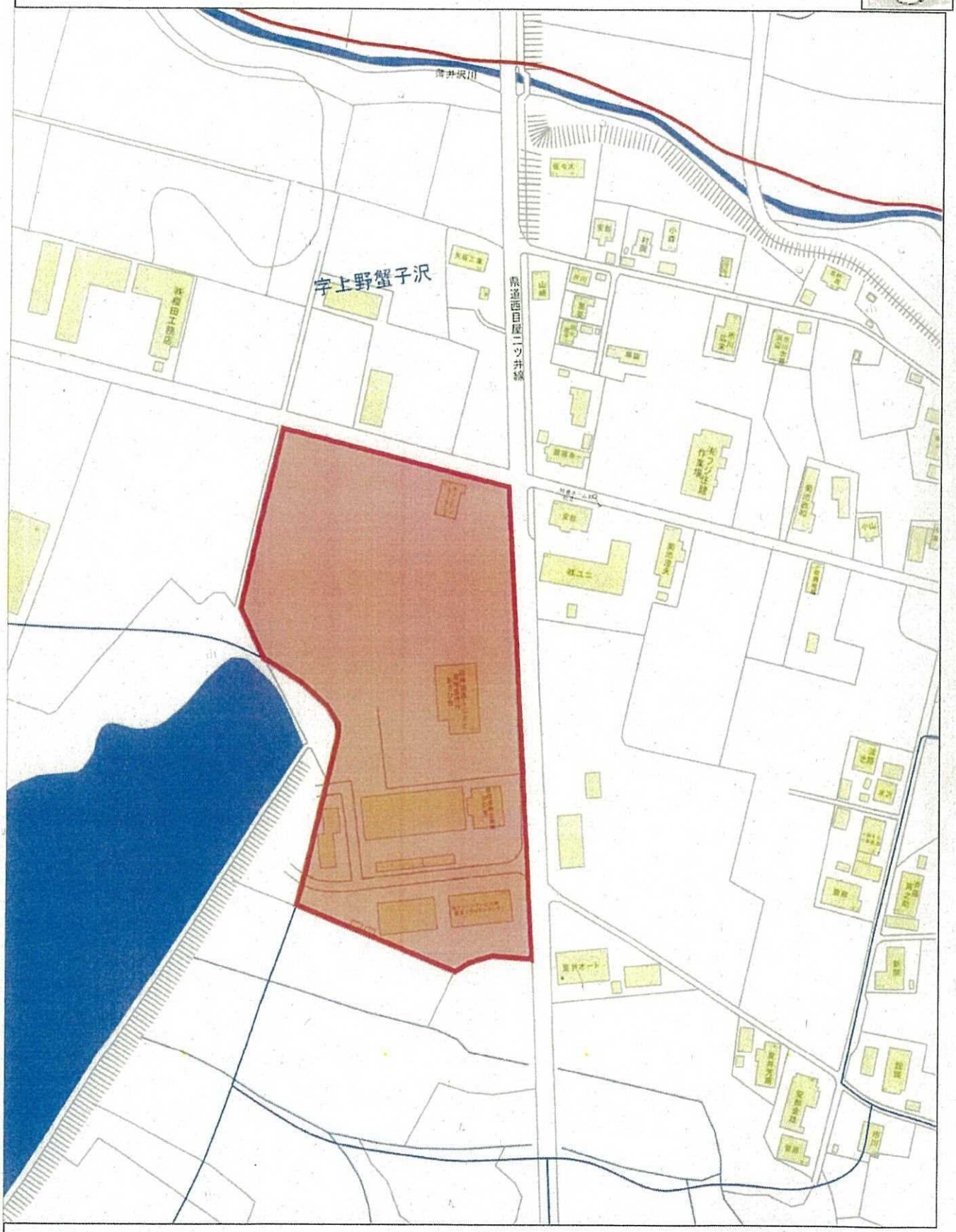

八幡台工業団地（三種町鵜川字八幡台）

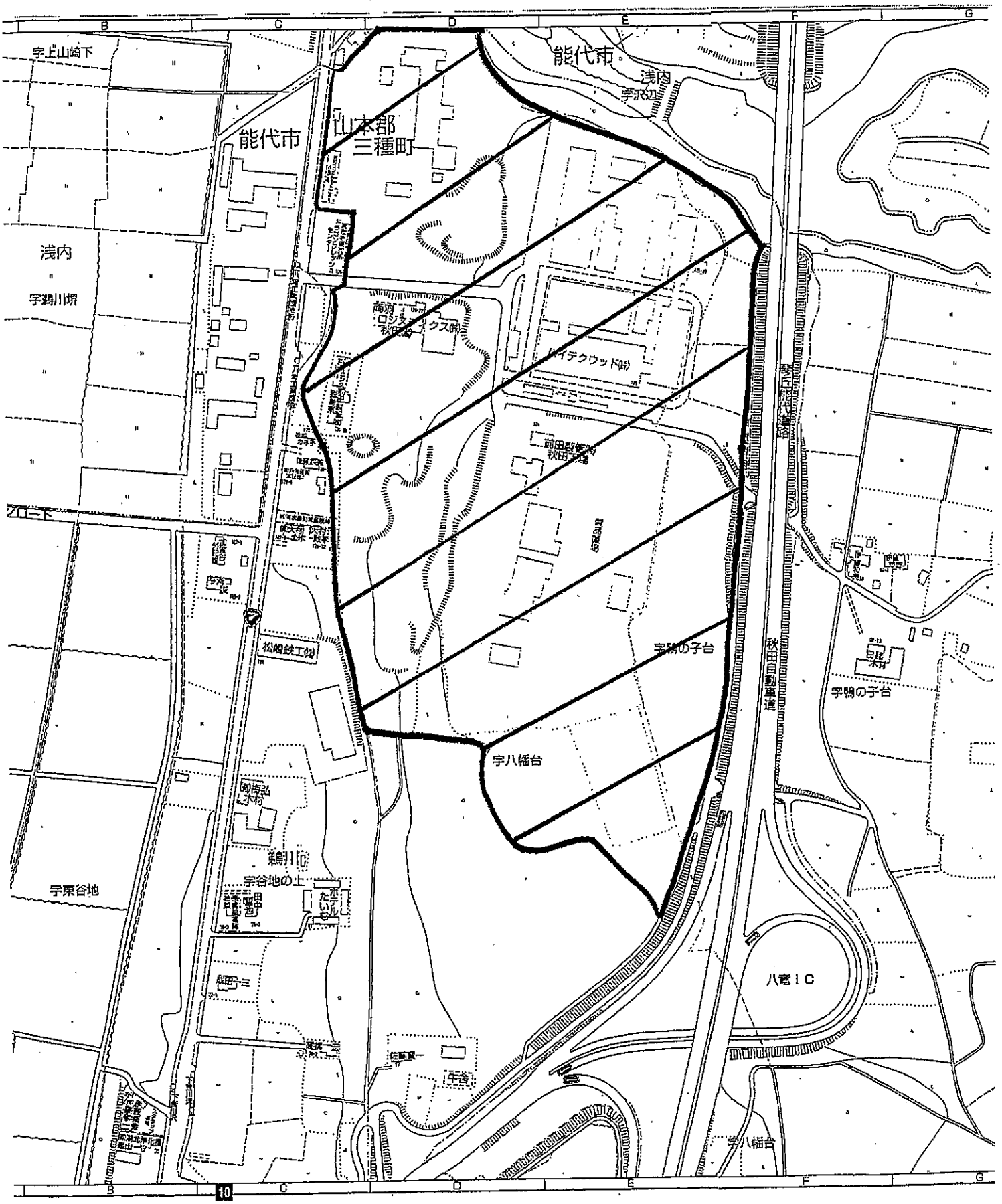

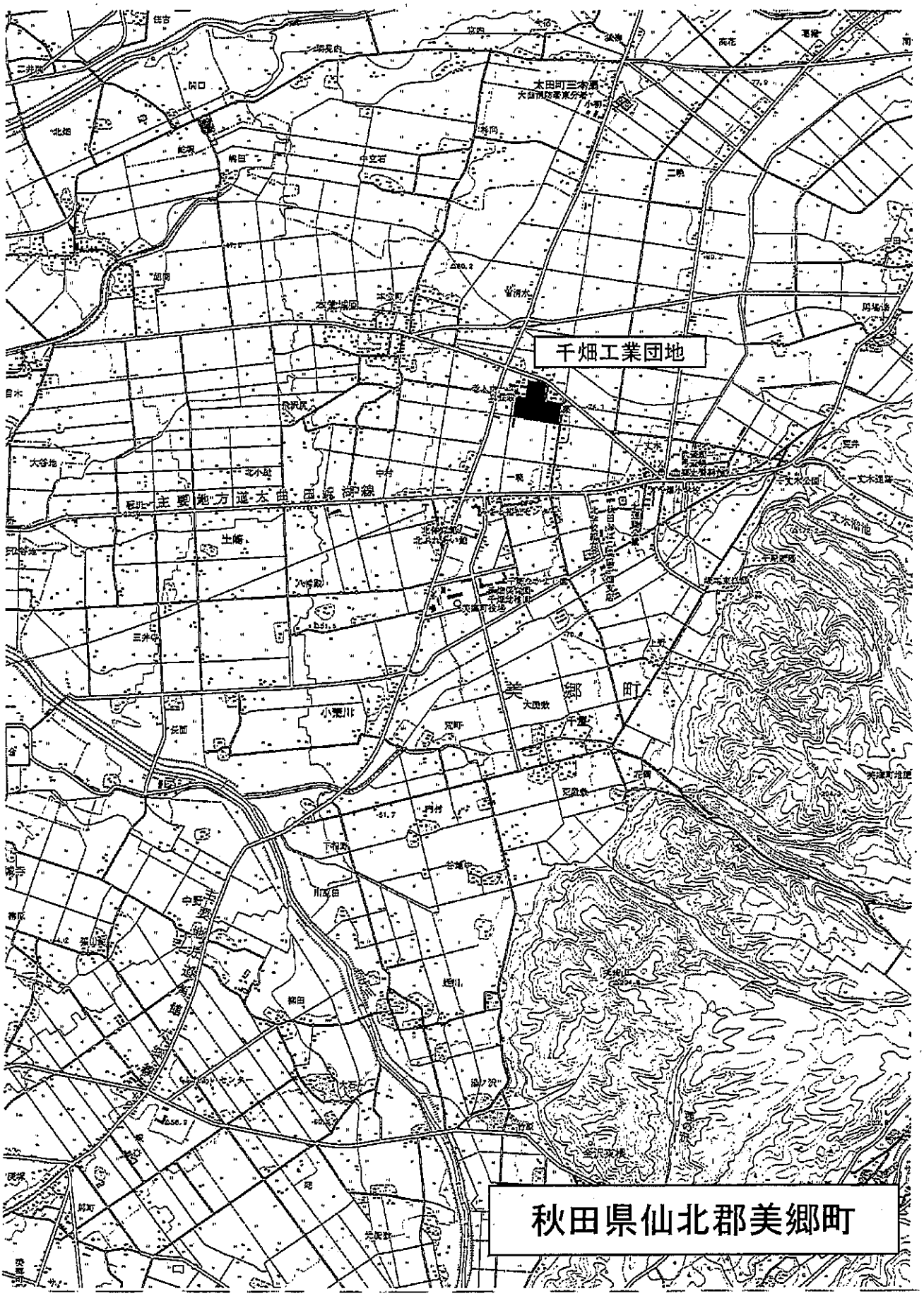
千畑工業団地
主要地方道大曲田沢湖線
美郷町
秋田県仙北郡美郷町

重点促進区域①
●羽後町新町字京塚野１

重点促進区域②
●羽後町床舞字軽内180-4