

農山漁村地域整備計画（第2回変更）

計画の名称	ふるさと秋田農山漁村地域整備計画
計画策定主体	秋田県
対象市町村	鹿角市、小坂町、北秋田市、大館市、上小阿仁村、能代市、三種町、八峰町、藤里町、秋田市、男鹿市、潟上市、五城目町、八郎潟町、井川町、大潟村、由利本荘市、にかほ市、大仙市、仙北市、美郷町、横手市、湯沢市、羽後町、東成瀬村
計画の期間	平成27年度～平成31年度（5年間）
計画の目標	<p>秋田県農林水産業が魅力ある成長産業として持続的に発展していくため、農林水産業の基盤づくりと農山漁村地域の防災・減災対策を推進します。</p> <p>(1)農業農村整備分野 生産性の高い農地の整備、安定的な農業用水の確保、安全で快適な地域環境の整備等を一体的に実施することにより、生産基盤及び農村環境の向上を図り、本県の農業・農村の持続的発展を目指します。</p> <p>(2)畜産基盤整備分野 草地等の飼料生産基盤の整備と併せて担い手の規模拡大や地域畜産の産地化を支援するとともに、畜産に起因する環境汚染の防止や資源循環型農業の構築に向けた家畜排せつ物処理体制の確立により、畜産経営の安定や合理化を推進し、本県畜産の持続的発展を目指します。</p> <p>(3)森林整備分野 森林の多面的機能の発揮を図りつつ資源の循環利用に資するため、路網整備により生産基盤を強化し、間伐等の森林整備を推進するとともに、山地災害等の防止・軽減に向けて計画的に治山対策を推進します。</p> <p>(4)水産分野 漁港、漁村及び海岸の一体的整備により、安全で快適な漁業就労環境の向上と予期せぬ災害から人命・財産を防護します。</p>
定量的指標	<p>(1)農業農村整備分野</p> <ol style="list-style-type: none"> ① 農地整備事業を契機として新たな農地所有適格法人を58法人設立させるとともに、42地区で設立済み法人等の育成に資する取組を進める。 ② 農業水利施設の補修・更新により、約22,000haの受益面積における農業用水の安定供給と農地の排水改良を図る。 ③ 老朽化した農業水利施設の更新により、約416haの受益面積における農業用水の安定供給及び管理省力化を図る。 ④ 老朽化した頭首工、ため池等を災害に備えて改修することにより、被害想定面積を1950ha低減させる。 ⑤ 23地区でほ場整備等の実施に向けた計画策定を行う。 ⑥ 再生エネルギーの導入を図るため、4地区で小水力発電の施設整備を行う。 ⑦ 農業集落排水施設の整備・強化により、計画処理人口12,690人の安定処理を図るとともに、7地区で機能診断、8地区で整備構想策定を行う。 <p>(2)畜産基盤整備分野</p> <ol style="list-style-type: none"> ① 良質粗飼料の増産・自給率の向上を図るため、1地区で草地畜産基盤整備事業の事業実施計画を策定する。 ② 良質粗飼料の増産・自給率の向上を図るため、25.5haの草地造成整備改良を行う。 ③ 家畜排せつ物処理施設の整備により、畜産に起因する環境汚染を防止するため、2地区で畜産環境総合整備事業の事業実施計画を策定する。 ④ 家畜排せつ物の適切な管理を行うため、家畜排せつ物処理施設2箇所を整備するとともに、生産堆肥を有機質資源として有効利用を進め、環境汚染防止と地域農業の発展を図る。 <p>(3)森林整備分野</p> <ol style="list-style-type: none"> ① 山地災害危険地区（山腹崩壊危険地区及び崩壊土砂流出危険地区）の着手率を5%向上させる。（20%→25%） ② 森林へのアプローチ時間を5km当たり60分短縮を図る。 <p>(4)水産分野</p> <ol style="list-style-type: none"> ① 防波堤を整備することにより港内静穏度が確保され、漁船30隻の安全な航行と陸揚げ作業の効率化を図る。 ② 海岸保全施設の高潮対策及び老朽化対策を実施することで既存施設の機能維持・強化を図り、高潮被害が想定される3海岸の防護面積20.9haを確保する。 また、築造後30年を超える海岸保全施設が全体の70%を超えていることから、防護機能が低下する前に予防保全を実施すべく、海岸保全施設の長寿命化計画策定を平成30年度までに全13地区で完了する。 ③ 漁港施設整備及び漁業集落環境整備を実施することにより、安全で快適な漁業集落2地域を形成する。 ④ 沖合5海域の海底耕うんを実施することにより、漁場周辺海底の底質が改善され、その結果収量増加等が期待できる。

対象事業 1. 農業農村整備分野

事業名			事業実施主体	関係市町村	計画期間内の事業内容 (工種及び数量)	工期	計画期間内の総事業費 (千円)	備考
	事業型	事業課所名 (地区名)						
農地整備事業	経営体育成型	末広	秋田県	鹿角市	区画整理 119.7ha、暗渠排水 136.6ha、用排水路 4.3km	H27 ~ H31	2,392,300	
		万谷	秋田県	小坂町	区画整理 1.3ha、暗渠排水 1.7ha、促進費 1式	H27 ~ H30	122,955	(二期)
		大館沼館	秋田県	大館市	補完工 1式、暗渠排水 12.2ha、促進費 1式	H27 ~ H30	109,206	(二期)
		芦田子	秋田県	大館市	区画整理 6.5ha、暗渠排水 47.5ha	H27 ~ H30	393,080	
		上川沿	秋田県	大館市	区画整理 227.1ha、暗渠排水 227.1ha	H27 ~ H31	4,066,300	
		本城	秋田県	北秋田市	補完工 1式、暗渠排水 22.8ha	H27 ~ H28	113,500	(二期)
		陣場岱	秋田県	北秋田市	用排水路 12.8km、農道 3.4km、促進費 1式	H27 ~ H30	384,572	(二期)
		吉田	秋田県	北秋田市	区画整理 13.0ha、暗渠排水 29.8ha	H27 ~ H30	281,720	(二期)
		常盤本郷	秋田県	能代市	促進費 1式	H27 ~ H30	22,074	(二期)
		轟	秋田県	能代市	補完工 1式、暗渠排水 57.7ha	H27 ~ H29	428,379	(二期)
		下田平	秋田県	能代市	区画整理 72.9ha、暗渠排水 101.5ha	H27 ~ H30	1,585,970	(二期)
		荷上場	秋田県	能代市	区画整理 64.4ha、暗渠排水 64.4ha	H27 ~ H31	1,244,300	
		下岩川	秋田県	三種町	促進費 1式	H27	31,278	(二期)
		泉八日	秋田県	三種町	促進費 1式	H27 ~ H28	30,615	(二期)
		地先干拓	秋田県	三種町	促進費 1式	H27 ~ H28	40,561	(二期)
		芦崎	秋田県	三種町	区画整理 53.4ha、暗渠排水 53.4ha	H27 ~ H31	1,306,140	
		平沢	秋田県	秋田市	区画整理 46.7ha、暗渠排水 108.9ha	H27 ~ H30	1,329,160	(二期)
		若美中央	秋田県	男鹿市	補完工 1式、促進費 1式	H27 ~ H29	177,955	(二期)
		福米沢本内	秋田県	男鹿市	補完工 1式、暗渠排水 66.5ha	H27 ~ H30	892,880	
		五里合	秋田県	男鹿市	区画整理 249.4ha、暗渠排水 249.4ha	H27 ~ H31	4,690,300	
		天塩	秋田県	潟上市	促進費 1式	H27 ~ H28	83,123	(二期)
		昭和豊川	秋田県	潟上市	区画整理 2.7ha、暗渠排水 67.7ha	H27 ~ H30	376,698	
		五城目杉沢	秋田県	五城目町	区画整理 1.3ha、暗渠排水 22.1ha	H27 ~ H30	394,280	
		上井河	秋田県	井川町	補完工 1式、暗渠排水 2.8ha、促進費 1式	H27 ~ H30	125,993	(二期)
		柴野	秋田県	由利本荘市	区画整理 6.6ha、暗渠排水 23.1ha	H27 ~ H30	286,920	(二期)
		平根	秋田県	由利本荘市	区画整理 7.5ha、暗渠排水 63.6ha	H27 ~ H30	586,010	(二期)
		皆別当	秋田県	大仙市	促進費 1式	H27	55,475	(二期)
		神岡西部	秋田県	大仙市	区画整理 1.7ha、暗渠排水 2.3ha、促進費 1式	H27 ~ H31	1,096,703	(二期)
		強首	秋田県	大仙市	区画整理 4.8ha、暗渠排水 10.2ha、促進費 1式	H27 ~ H31	896,285	(二期)
		南外中央	秋田県	大仙市	区画整理 6.0ha、暗渠排水 5.9ha、促進費 1式	H27 ~ H30	107,813	(二期)
		強首2期	秋田県	大仙市	区画整理 5.7ha、暗渠排水 8.1ha、促進費 1式	H27 ~ H31	519,994	(二期)
		藪台	秋田県	大仙市	区画整理 97.8ha、暗渠排水 213.3ha	H27 ~ H29	2,545,580	
		高屋敷	秋田県	大仙市	区画整理 13.1ha、暗渠排水 45.8ha	H27 ~ H30	295,020	(二期)
		三条川原	秋田県	大仙市	区画整理 78.9ha、暗渠排水 78.9ha	H27 ~ H31	1,473,340	
		山谷	秋田県	大仙市	区画整理 14.3ha、暗渠排水 22.2ha	H27 ~ H31	351,730	
		本堂城回	秋田県	大仙市美郷町	補完工 1式	H27 ~ H30	233,403	
		東今泉	秋田県	大仙市	補完工 1式、暗渠排水 15.8ha	H27 ~ H29	214,970	
		中仙中央	秋田県	大仙市	区画整理 77.5ha、暗渠排水 196.7ha	H27 ~ H30	2,125,580	
		小神成太田	秋田県	大仙市	区画整理 111.7ha、暗渠排水 176.0ha	H27 ~ H30	1,818,600	
		下淀川	秋田県	大仙市	区画整理 54.7ha、暗渠排水 54.7ha	H27 ~ H31	1,240,300	
大神成	秋田県	大仙市	区画整理 72.8ha、暗渠排水 72.8ha	H27 ~ H31	1,385,300			
斉内	秋田県	大仙市	区画整理 261.7ha、暗渠排水 73.0ha	H27 ~ H31	3,412,300			
潟野十二峠	秋田県	仙北市	区画整理 25.8ha、暗渠排水 27.3ha、用排水路 1.2km、農道 0.2km	H27 ~ H31	663,140			
羽貫谷地	秋田県	美郷町	補完工 1式、暗渠排水 1式	H27 ~ H27	23,073			
大畑	秋田県	美郷町	補完工 1式、暗渠排水 1式	H27 ~ H28	117,221			
下郷	秋田県	横手市	補完工 1式、暗渠排水 1式	H27	80,116			

		清水町	秋田県	横手市	補完工 1式、暗渠排水 1式	H27 ~ H28	93,696	
		金屋	秋田県	横手市	補完工 1式、暗渠排水 15.5ha	H27 ~ H29	142,875	
		栄南部	秋田県	横手市	区画整理 4.1ha、暗渠排水 49.1ha	H27 ~ H30	274,080	
		横手	秋田県	横手市	区画整理 338.8ha、暗渠排水 338.8ha	H27 ~ H31	4,590,300	
		田ノ植	秋田県	横手市	区画整理 216.1ha、暗渠排水 216.1ha	H27 ~ H31	3,273,300	
		平鹿高口	秋田県	横手市	区画整理 139.5ha、暗渠排水 139.5ha	H27 ~ H31	2,247,300	
		カラムシ岱	秋田県	北秋田市	区画整理 33.9ha、暗渠排水 33.9ha	H28 ~ H31	866,900	
		三ツ屋岱	秋田県	北秋田市	区画整理 63.1ha、暗渠排水 63.1ha	H28 ~ H31	1,120,200	
		小掛・鬼神	秋田県	能代市	区画整理 24.5ha、暗渠排水 24.5ha	H28 ~ H31	652,900	
		東雲原	秋田県	能代市	区画整理 152.0ha、暗渠排水 152.0ha	H28 ~ H31	2,871,200	
		畑	秋田県	にかほ市	区画整理 124.3ha、暗渠排水 124.3ha	H28 ~ H31	3,110,200	
		六合	秋田県	大仙市	区画整理 79.1ha、暗渠排水 79.1ha	H28 ~ H31	2,097,200	
		生保内南	秋田県	仙北市	区画整理 109.0ha、暗渠排水 109.0ha	H28 ~ H31	1,757,200	
		金沢	秋田県	横手市 美郷町	用排水路 75.1km、暗渠排水 264.8ha	H28 ~ H31	3,489,400	
		栄東部	秋田県	横手市	区画整理 128.1ha、暗渠排水 128.1ha	H28 ~ H31	2,519,200	
		河戸川・浅内	秋田県	能代市	区画整理 247.0ha、暗渠排水 247.0ha	H29 ~ H31	3,376,400	
		下新城笠岡西部	秋田県	秋田市	区画整理 45.3ha、暗渠排水 45.3ha	H29 ~ H31	960,900	
		大戸百崎	秋田県	秋田市	区画整理 23.2ha、暗渠排水 23.2ha	H29 ~ H31	656,900	
		畑谷中央	秋田県	大仙市 美郷町	区画整理 291.5ha、暗渠排水 291.5ha	H29 ~ H31	3,356,400	
		境町西部	秋田県	横手市	区画整理 35.6ha、暗渠排水 35.6ha	H29 ~ H31	574,900	
農業基盤整備促進事業		ジョゴモリ	秋田県	三種町	ため池整備 1式	H27	43,119	
		もぐら沢	秋田県	由利本荘市	ため池整備 1式	H27	22,000	
		寝耳沢	秋田県	湯沢市	ため池整備 1式	H27	25,000	
		大館1	秋田県	大館市	暗渠排水 1式	H29	40,000	
		秋ノ宮・駒形	秋田県	湯沢市	暗渠排水 1式 土層改良 1式	H29	18,000	
		東福寺	湯沢市	湯沢市	農道整備 1.4km	H28 ~ H31	120,000	
		秋田6	秋田県	秋田県全域	暗渠排水 50.0ha	H29	60,000	
		秋田8	秋田県	秋田県全域	用排水路4.7km、暗渠排水8.4ha、 土層改良0.7ha、区画整理0.7ha	H29	154,100	
		秋田9	秋田県	秋田県全域	用排水路 17.4km、暗渠排水 5.4ha、 土層改良 16.3ha、農作業道 0.3km	H29	415,200	
水利施設整備事業	基幹水利施設保全型	滝川	秋田県	男鹿市	ダム管理施設 1式	H27	15,000	(二期)
		男鹿東2期	秋田県	大潟村	排水路 1式	H27 ~ H31	529,000	(二期)
		仙北平野	秋田県	大仙市 仙北市 美郷町	用水管理システム 1式	H27 ~ H28	141,000	(二期)
		皆瀬(1)	秋田県	横手市	用水路 6.3km	H27 ~ H30	301,000	(二期)
		皆瀬(2)	秋田県	横手市	用水路 4.9km 排水路 2.2km	H27 ~ H31	501,000	
		三ヶ村堰川西	秋田県	横手市	排水路 2.7km	H27 ~ H30	314,000	
		稲川1期	秋田県	湯沢市	用水路 2.8km	H27	31,086	(二期)
		松岡・床舞	秋田県	湯沢市	用水路 2.9km 排水路 2.6km	H27 ~ H31	240,000	(二期)
		能代1期	秋田県	能代市	分土工 1箇所 用水管理システム 1式	H28 ~ H30	410,000	
		八竜	秋田県	三種町	揚水機 7箇所	H28 ~ H30	130,000	
		峰浜	秋田県	八峰町	分土工 6箇所	H28 ~ H30	72,000	
		大鹿	秋田県	三種町	揚水機 2箇所	H28 ~ H30	30,000	
		八郎潟	秋田県	八郎潟町	揚水機 3箇所 高架水槽 3箇所	H28 ~ H31	552,000	
		花輪大堰	秋田県	鹿角市	頭首工改修 1式	H29 ~ H31	98,000	
		峰浜2	秋田県	八峰町	分水スタンド 6箇所 ゲート1箇所	H29 ~ H31	38,000	
		峰浜3	秋田県	八峰町	ゲート3箇所 操作盤 1式	H29 ~ H31	85,000	
農業水利施設保全合理化事業		大川西根	秋田県	大仙市	揚水機場 1箇所	H29 ~ H31	450,000	
農地防災事業	ため池等整備事業	新堤	秋田県	由利本荘市	ため池整備 1式	H27	13,700	
	農業用河川工作物応急対策事業	芝野	秋田県	秋田市	頭首工改修 1式	H27	10,000	
		寺田	秋田県	秋田市	頭首工改修 1式	H27 ~ H28	26,000	

		町田	秋田県	男鹿市	頭首工改修 1式	H27 ~ H28	177,000	
		戸村	秋田県	五城目町 八郎湯町	頭首工改修 1式	H27 ~ H31	480,000	
		宮田	秋田県	仙北市	頭首工改修 1式	H27 ~ H28	144,000	
		稲庭	秋田県	湯沢市	頭首工改修 1式	H27 ~ H31	154,000	
	防災ダム事業	水沢山	秋田県	八峰町	管理設備工 1式	H27	50,000	
		芋川	秋田県	由利本荘市	管理設備工 1式	H27 ~ H31	461,000	
農業農村整備実施計画 策定事業		河戸川・浅内	秋田県	能代市	ほ場整備計画策定 1式	H27	16,000	
		大戸百崎	秋田県	秋田市	ほ場整備計画策定 1式	H27	3,800	
		下新城笠岡西部	秋田県	秋田市	ほ場整備計画策定 1式	H27	4,700	
		栄東部	秋田県	横手市	ほ場整備計画策定 1式	H27	11,800	
		東福寺	湯沢市	湯沢市	整備計画策定 1式	H27	7,600	
		畑谷中央	美郷町	美郷町	ほ場整備計画策定 1式	H28	12,768	
		脇神	秋田県	北秋田市	ほ場整備計画策定 1式	H29	1,020	
		金足1期	秋田県	秋田市	ほ場整備計画策定 1式	H29	10,290	
		四ツ小屋1期	秋田県	秋田市	ほ場整備計画策定 1式	H29	7,730	
		大仙内小友	秋田県	大仙市 横手市	ほ場整備計画策定 1式	H29	14,440	
		大仙川口	秋田県	大仙市	ほ場整備計画策定 1式	H29	1,120	
		田沢湖神代	秋田県	仙北市	ほ場整備計画策定 1式	H29	11,970	
		金足2期	秋田県	秋田市	ほ場整備計画策定 1式	H29	9,570	
		本田山崎	秋田県	秋田市	ほ場整備計画策定 1式	H29	5,600	
		雄和中央	秋田県	秋田市	ほ場整備計画策定 1式	H29	4,980	
		榎山荒巻	秋田県	秋田市	ほ場整備計画策定 1式	H29	1,030	
		戸村	秋田県	五城目町 八郎湯町	ほ場整備計画策定 1式	H29	3,770	
		松ヶ崎亀田	秋田県	由利本荘市	ほ場整備計画策定 1式	H29	2,270	
		神宮寺宮田	秋田県	大仙市	ほ場整備計画策定 1式	H29	2,550	
		西仙北杉柳	秋田県	大仙市	ほ場整備計画策定 1式	H29	2,460	
		西木八津鎌	秋田県	仙北市	ほ場整備計画策定 1式	H29	720	
		六郷鎌田	秋田県	美郷町	ほ場整備計画策定 1式	H29	2,760	
		浅舞吉田	秋田県	横手市	ほ場整備計画策定 1式	H29	13,020	
地域用水環境整備事業		畑野	秋田県	にかほ市	小水力発電施設整備1式	H27	79,000	
		六郷東根	秋田県	美郷町	小水力発電施設整備1式	H27 ~ H28	35,000	
		上巾	秋田県	由利本荘市	小水力発電施設整備1式	H29 ~ H30	333,000	
		真木関根	秋田県	大仙市	小水力発電施設整備1式	H29 ~ H30	80,000	
農業集落排水事業		伊勢居地	にかほ市	にかほ市	処理施設1箇所、管路施設	H27	35,400	(二期)
		吉沢	由利本荘市	由利本荘市	処理施設1箇所、管路施設	H27	78,000	(二期)
		西明寺	仙北市	仙北市	処理施設1箇所、管路施設	H27	91,000	(二期)
		沢尻	大館市	大館市	管路施設整備 1式	H27 ~ H29	266,000	(二期)
		寒川	秋田市	秋田市	管路施設整備 1式	H27 ~ H29	96,800	(二期)
		南福田	由利本荘市	由利本荘市	管路施設整備 1式	H27 ~ H28	151,000	
		山田中央	湯沢市	湯沢市	管路施設整備 1式	H27 ~ H29	80,000	
		由利本荘市	由利本荘市	由利本荘市	機能保全構想策定 1式	H27	12,000	(二期)
		大仙市	大仙市	大仙市	機能保全構想策定 1式	H27	20,000	(二期)
		仙北市	仙北市	仙北市	機能保全構想策定 1式	H27	8,000	(二期)
		上小阿仁村	上小阿仁村	上小阿仁村	機能保全構想策定 1式	H27	14,000	
		内越第一	由利本荘市	由利本荘市	処理施設1箇所、管路施設	H28 ~ H31	400,000	
		飛沢	秋田市	秋田市	機能診断1式、管路施設整備1式	H28 ~ H30	66,000	
		大館市	大館市	大館市	機能保全構想策定 1式	H28 ~ H30	30,000	
		小友第二	由利本荘市	由利本荘市	処理施設整備1箇所	H29 ~ H31	133,000	
		砂子淵	秋田市	秋田市	機能診断 1式	H29	2,000	
		老方館合	由利本荘市	由利本荘市	機能診断 1式	H29	1,000	

		桧木内	仙北市	仙北市	機能診断 1式	H29	5,000	
		前郷	仙北市	仙北市	機能診断 1式	H29	5,000	
		後三年	美郷町	美郷町	機能診断 1式	H29	3,000	
		大森	横手市	横手市	機能診断 1式	H29	15,000	
		北秋田市	北秋田市	北秋田市	機能保全構想策定 1式	H29 ~ H30	22,000	
		美郷町	美郷町	美郷町	機能保全構想策定 1式	H29 ~ H31	17,000	
		羽後町	羽後町	羽後町	機能保全構想策定 1式	H29 ~ H30	8,000	
小計(1. 農業農村整備分野)		152地区					86,772,036	

対象事業 2. 畜産基盤整備分野

事業名	事業型	事業課所名 (地区名)	事業実施主体	関係市町村	計画期間内の 事業内容 (工種及び数量)	工期	計画期間内の 総事業費 (千円)	備考
草地畜産基盤整備事業	公共牧場整備事業	鹿角東部	秋田県農業公社	鹿角市	草地造成整備改良 25.5ha	H27	27,300	(二期)
	草地林地総合整備型	羽後2期	秋田県	湯沢市 羽後町	事業実施計画策定 1式	H29	4,000	
畜産環境総合整備事業	資源リサイクル事業	仙北	秋田県	仙北市	事業実施計画策定 1式	H27	4,000	
			秋田県農業公社		家畜排せつ物処理施設 1式	H28 ~ H29	480,000	
	資源リサイクル事業	大仙西部	秋田県	大仙市	事業実施計画策定 1式	H28	4,000	
			秋田県農業公社		家畜排せつ物処理施設 1式	H29 ~ H30	570,000	
小計(2. 畜産整備整備分野)		4地区					1,089,300	

対象事業 3. 森林整備分野

事業名	事業型	事業課所名 (地区名)	事業実施主体	関係市町村	計画期間内の 事業内容 (工種及び数量)	工期	計画期間内の 総事業費 (千円)	備考
治山事業	予防治山事業	秋田県全域	秋田県	上記「対象市町村」内	・溪間工(床固工、谷止工、護岸工、流路工)1式 ・山腹工1式 ・森林整備1式	H27 ~ H31	10,120,000	(二期)
	山地災害総合減災対策治山事業							
	治山施設機能強化事業							
	地域防災対策総合治山事業							
漁場保全の森づくり事業	奥地保安林保全緊急対策事業	秋田県全域 (海岸部を除く)	秋田県	上記「対象市町村」内	・溪間工(床固工、谷止工、護岸工、流路工)1式 ・山腹工1式 ・森林整備1式	H27 ~ H31	300,000	(二期)
	保安林改良							
森林整備事業	育成林整備事業	前沢線	秋田県	大仙市	林道開設 L=2,768m	H27 ~ H30	483,878	(二期)
	育成林整備事業	太郎ヶ台線	秋田県	にかほ市	林道開設 L=766m	H27 ~ H28	107,000	(二期)
	育成林整備事業	五秋蛇喰線	秋田県	五城目町	林道開設 L=1,877m	H27 ~ H29	107,000	(二期)
	林道改良事業	山院線	湯沢市	湯沢市	林道改良 L=34m	H27	20,953	
	林道改良事業	八代沢線	八峰町	八峰町	林道改良 L=460m	H27 ~ H29	45,027	
	林道改良事業	池の台線	八峰町	八峰町	林道改良 L=84m	H27	11,554	
	林道改良事業	鍛冶台線	横手市	横手市	林道改良 L=70m	H28 ~ H29	24,792	
	林道改良事業	金山線	横手市	横手市	林道改良 L=40m	H28	13,248	
	林道改良事業	長嶺熊沢線	鹿角市	鹿角市	林道改良 L=47m	H29	24,854	
	林道改良事業	常盤線	能代市	能代市	林道改良 L=1,420m	H29 ~ H31	134,000	
	林道改良事業	水沢山線	八峰町	八峰町	林道改良 L=30m	H29	16,230	
	林道改良事業	砂子沢線	三種町	三種町	林道改良 L=15m	H29	15,217	
	林道改良事業	楢田線	秋田市	秋田市	林道舗装 L=402m	H27	9,063	(二期)
	林道改良事業	楢田線	秋田市	秋田市	林道舗装 L=1,375m	H28 ~ H29	24,651	
	林道改良事業	井戸下田線	三種町	三種町	林道舗装 L=793m	H27 ~ H28	32,752	
	林道改良事業	肴沢線	東成瀬村	東成瀬村	林道舗装 L=1,950m	H28 ~ H30	77,920	
	林道改良事業	土熊沢線ほか5	仙北市	仙北市	林道点検診断6路線7箇所	H28	1,724	
	林道改良事業	長嶺熊沢線ほか6	鹿角市	鹿角市	林道点検診断7路線15箇所	H29	3,550	
	林道改良事業	大森線ほか22	北秋田市	北秋田市	林道点検診断23路線38箇所	H29	13,898	

林道改良事業	米代線ほか8	能代市	能代市	林道点検診断9路線12箇所	H29	4,158	
林道改良事業	湯の沢線ほか12	八峰町	八峰町	林道点検診断13路線26箇所	H29	7,100	
林道改良事業	湯の里線ほか1	秋田市	秋田市	林道点検診断2路線21箇所	H29	5,072	
林道改良事業	大砂川線ほか18	由利本荘市	由利本荘市	林道点検診断19路線33箇所	H29	9,130	
林道改良事業	出羽湯の沢線ほか5	大仙市	大仙市	林道点検診断6路線7箇所	H29	2,434	
林道改良事業	前郷沢線ほか10	仙北市	仙北市	林道点検診断11路線15箇所	H29	4,056	
林道改良事業	萱峠線ほか20	横手市	横手市	林道点検診断21路線37箇所	H29	13,188	
フォレスト・コミュニティ総合整備事業	峰浜線	秋田県	八峰町	林道開設 L=5,600m	H27 ~ H31	570,000	
小計(3. 森林整備分野)		29地区				12,202,449	

対象事業 4. 水産分野

事業名	事業型	事業課所名 (地区名)	事業実施主体	関係市町村	計画期間内の 事業内容 (工種及び数量)	工期	計画期間内の 総事業費 (千円)	備考
水産物供給基盤整備事業	地域水産物供給基盤整備事業	道川地区	由利本荘市	由利本荘市	北防波堤 1式、南防波堤 1式	H27	30,600	
漁港漁村環境整備事業	漁村再生交付金	象潟地区	秋田県	にかほ市	臨港道路1式、漁船保管施設用地1式	H27	20,000	
	漁村再生交付金	本荘地区	秋田県	由利本荘市	物揚場 160m	H27 ~ H31	250,000	
	漁村再生交付金	秋田県沖合	秋田県	八峰町 男鹿市 にかほ市	海底耕うん 12,000ha	H28 ~ H31	210,000	
海岸保全施設整備事業	高潮対策	八森漁港海岸	秋田県	八峰町	護岸 136m	H27 ~ H28	62,000	
	高潮対策	平沢漁港海岸	秋田県	にかほ市	護岸 260m	H29 ~ H31	149,000	
	海岸堤防等老朽化対策	平沢漁港海岸	秋田県	にかほ市	護岸 36m	H27	20,000	
	海岸堤防等老朽化対策	象潟漁港海岸	秋田県	にかほ市	堤防・護岸 480m	H27 ~ H30	155,000	
	海岸堤防等老朽化対策 (長寿命化計画策定)	秋田沿岸	秋田県 男鹿市 にかほ市	八峰町 男鹿市 にかほ市	長寿命化計画策定 1式(13海岸) (県管理8海岸、市管理5海岸)	H28 ~ H30	240,000	
小計(4. 水産分野)		9地区				1,136,600		

小計	1. 農業農村整備分野	86,772,036	
	2. 畜産基盤整備分野	1,089,300	
	3. 森林整備分野	12,202,449	
	4. 水産分野	1,136,600	
合計		101,200,385	

関連事業 1. 農業農村整備分野

事業名	事業実施主体		関係市町村	計画期間内の事業内容 (工種及び数量)	工期	計画期間内の 総事業費 (千円)	備考
	事業型	事業課所名 (地区名)					
農地整備事業	経営体育成型	万谷	秋田県	小坂町	区画整理 46.5ha、暗渠排水 46.5ha	H22 ~ H26	684,000 (一期)
		大館沼館	秋田県	大館市	区画整理 14.9ha、暗渠排水 37.6ha	H22 ~ H26	471,400 (一期)
		本城	秋田県	北秋田市	区画整理 59.6ha、暗渠排水 40.0ha	H23 ~ H26	806,000 (一期)
		陣場岱	秋田県	北秋田市	用排水路 5.4km	H23 ~ H26	821,000 (一期)
		吉田	秋田県	北秋田市	区画整理 20.0ha	H25 ~ H26	461,000 (一期)
		常盤本郷	秋田県	能代市	暗渠排水 10.0ha	H22 ~ H26	203,000 (一期)
		轟	秋田県	能代市	区画整理 1式、暗渠排水 23.0ha	H26 ~ H26	65,000 (一期)
		下田平	秋田県	能代市	区画整理 35.0ha	H25 ~ H26	720,000 (一期)
		下岩川	秋田県	三種町	暗渠排水 26.4ha	H22 ~ H26	202,000 (一期)
		泉八日	秋田県	三種町	区画整理 27.2ha、暗渠排水 108.5ha	H22 ~ H26	323,000 (一期)
		地先干拓	秋田県	三種町	暗渠排水 82.1ha、用排水路 0.5km	H22 ~ H26	367,000 (一期)
		平沢	秋田県	秋田市	区画整理 45.0ha	H25 ~ H26	1,010,000 (一期)
		若美中央	秋田県	男鹿市	暗渠排水 14.4ha、補完工 1式	H22 ~ H26	534,000 (一期)
		天塩	秋田県	潟上市	区画整理 118.8ha、暗渠排水 118.8ha	H22 ~ H26	1,656,000 (一期)
		上井河	秋田県	井川町	区画整理 47.4ha、暗渠排水 47.4ha	H22 ~ H26	913,000 (一期)
		柴野	秋田県	由利本荘市	区画整理 22.8ha	H25 ~ H26	301,000 (一期)
		平根	秋田県	由利本荘市	区画整理 42.2ha	H25 ~ H26	525,000 (一期)
		皆別当	秋田県	大仙市	暗渠排水 42.0ha	H22 ~ H26	214,000 (一期)
		神岡西部	秋田県	大仙市	暗渠排水 95.2ha	H22 ~ H26	561,000 (一期)
		強首	秋田県	大仙市	区画整理 84.9ha、暗渠排水 352.1ha	H22 ~ H26	1,881,000 (一期)
南外中央	秋田県	大仙市	区画整理 15.8ha、暗渠排水 78.5ha	H22 ~ H26	787,000 (一期)		
強首2期	秋田県	大仙市	区画整理 92.6ha、暗渠排水 218.5ha	H22 ~ H26	1,507,000 (一期)		
高屋敷	秋田県	大仙市	区画整理 36.0ha	H25 ~ H26	469,000 (一期)		
ため池等整備事業 (農業基盤整備促進事業関連)		ジョゴモリ	秋田県	三種町	ため池整備 1式	H24 ~ H28	200,000 農業基盤整備促進事業関連
		もぐら沢	秋田県	由利本荘市	ため池整備 1式	H20 ~ H27	323,000 農業基盤整備促進事業関連
		寝耳沢	秋田県	湯沢市	ため池整備 1式	H25 ~ H29	160,000 農業基盤整備促進事業関連
水利施設整備事業	基幹水利施設保全型	滝川	秋田県	男鹿市	ダム設備1式	H24 ~ H26	285,000 (一期)
		男鹿東2期	秋田県	大潟村	排水路1式	H26 ~	200,000 (一期)
		仙北平野	秋田県	大仙市・仙北市・美郷町	用水管理システム1式	H26 ~	150,000 (一期)
		皆瀬(1)	秋田県	横手市	保全計画1式、用水路1式	H23 ~ H26	148,388 (一期)
		稲川1期	秋田県	湯沢市	用水路3.7km、排水路5.4km	H23 ~ H26	300,000 (一期)
		松岡・床舞	秋田県	湯沢市・羽後町	保全計画1式	H24 ~ H26	5000 (一期)
農業集落排水事業		伊勢居地	にかほ市	にかほ市	施設機能診断1式、処理施設機能強化1式	H25 ~ H26	243,000 (一期)
		吉沢	由利本荘市	由利本荘市	処理施設機能強化1式、実施設計1式	H26 ~	4,000 (一期)
		西明寺	仙北市	仙北市	処理施設機能強化1式、実施設計1式	H25 ~ H26	6,000 (一期)
		沢尻	大館市	大館市	施設機能診断1式	H26	2,000 (一期)
		寒川	秋田市	秋田市	施設機能診断2式	H26	2,000 (一期)
		由利本荘市	由利本荘市	由利本荘市	施設更新構想策定 1式	H23 ~ H26	62,000 (一期)
		大仙市	大仙市	大仙市	施設更新構想策定 1式	H25 ~ H26	51,000 (一期)
		仙北市	仙北市	仙北市	施設更新構想策定 1式	H26 ~	14,000 (一期)
小計(1. 農業農村整備分野)		40地区					17,636,788

関連事業 2. 畜産基盤整備分野

事業名	事業型	事業課所名 (地区名)	事業実施主体	関係市町村	計画期間内の 事業内容 (工種及び数量)	工期	計画期間内の 総事業費 (千円)	備考
草地畜産基盤整備事業	公共牧場整備事業	鹿角東部	秋田県農業公社	鹿角市	草地造成整備改良 50.0ha	H26 ~	173,900	(一期)
小計(1. 農業農村整備分野)		1地区					173,900	

関連事業 3. 森林整備分野

事業名	事業型	事業課所名 (地区名)	事業実施主体	関係市町村	計画期間内の 事業内容 (工種及び数量)	工期	計画期間内の 総事業費 (千円)	備考
治山事業	予防治山事業	秋田県全域	秋田県	上記「対象市町村」内	・溪間工(床固工、谷止工、護岸工、流路工)1式 ・山腹工1式 ・森林整備1式	H22 ~ H26	7,693,869	(一期)
	山地災害総合減災対策治山事業							
	治山施設機能強化事業							
	地域防災対策総合治山事業							
漁場保全の森づくり事業	奥地保安林保全緊急対策事業	秋田県全域 (海岸部を除く)	秋田県	上記「対象市町村」内	・溪間工(床固工、谷止工、護岸工、流路工)1式 ・山腹工1式 ・森林整備1式	H22 ~ H26	281,333	(一期)
	保安林改良							
森林整備事業	育成林整備事業	前沢線	秋田県	上記「対象市町村」内	L=2,070m	H22 ~ H26	331,950	(一期)
	育成林整備事業	太郎ヶ台線	秋田県		L=3,120m	H22 ~ H26	443,957	(一期)
	育成林整備事業	五秋蛇喰線	秋田県		L=1,180m	H22 ~ H26	195,300	(一期)
	林道改良事業	楢田線	秋田市		L=1,000m	H24、H26	36,937	(一期)
小計(3. 森林整備分野)							8,983,346	

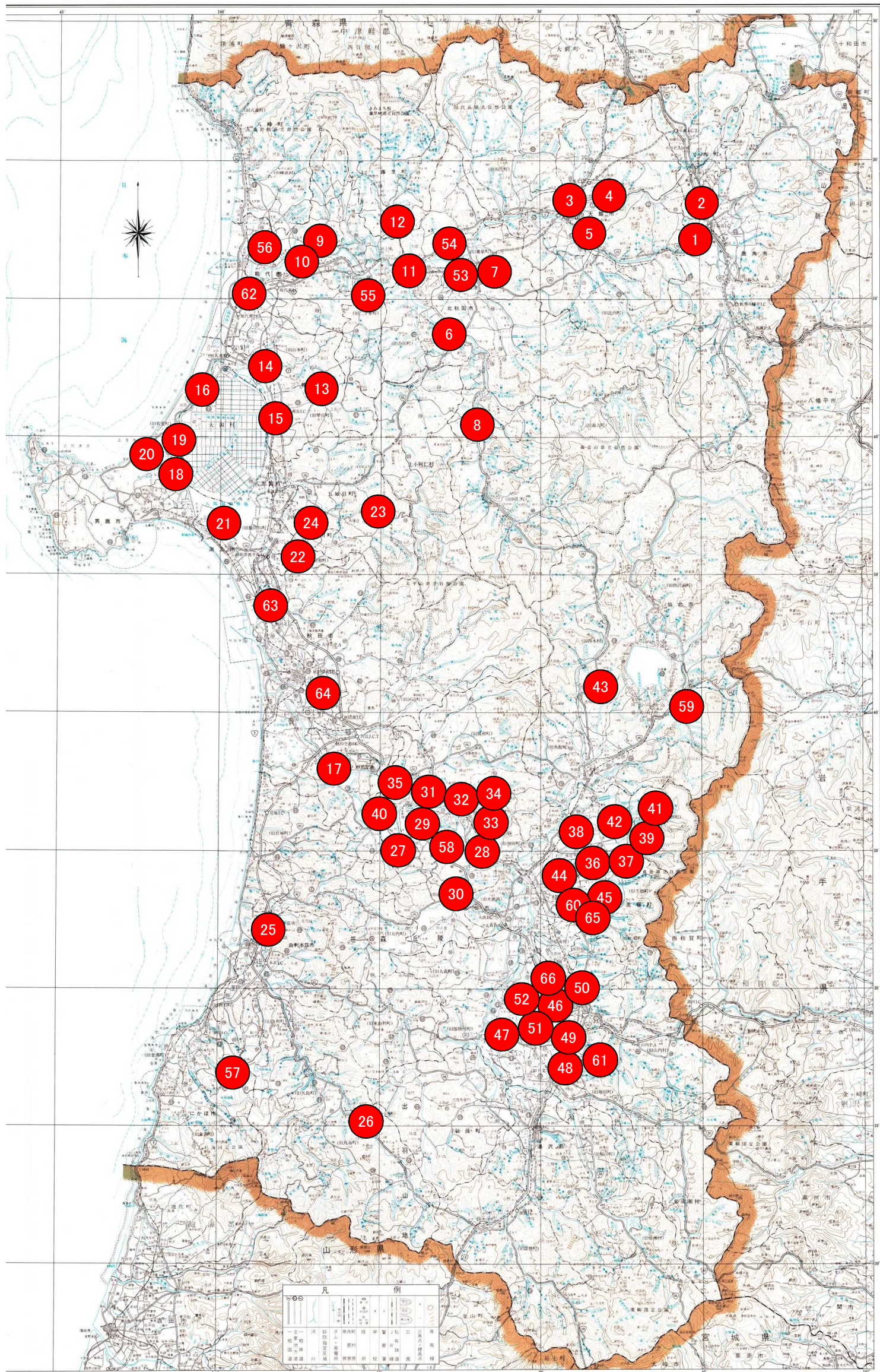
関連事業 4. 水産分野

事業名	事業型	事業課所名 (地区名)	事業実施主体	関係市町村	計画期間内の 事業内容 (工種及び数量)	工期	計画期間内の 総事業費 (千円)	備考
水産物供給基盤整備事業	地域水産物供給基盤整備事業	道川地区	由利本荘市	由利本荘市	北防波堤116m、南防波堤20m	H22 ~ H26	909,000	(一期)
漁港漁村環境整備事業	漁村再生交付金	象潟地区	秋田県	にかほ市	泊地水深6,000m ³ 、臨港道路240m、駐車場1,880m ²	H23 ~ H26	105,000	(一期)
海岸保全施設整備事業	高潮対策	八森漁港海岸	秋田県	八峰町	護岸680m、陸開4門	H25 ~ H27	98,100	(一期)
	海岸堤防等老朽化対策	平沢漁港海岸	秋田県	にかほ市	護岸470m	H23 ~ H27	110,000	(一期)
	海岸堤防等老朽化対策	象潟漁港海岸	秋田県	にかほ市	480m(堤防 L=185m 護岸 L=295m)	H26 ~ H26	40,000	(一期)
小計(4. 水産分野)		5地区					1,262,100	

農山漁村地域整備計画 参考図面(農業農村整備分野 1/2)

計画の名称	ふるさと秋田農山漁村地域整備計画		
計画の期間	平成27年度～平成31年度	計画策定主体	秋田県
計画の目標 (農業農村整備分野)	生産性の高い農地の整備、安定的な農業用水の確保、安全で快適な地域環境の整備等を一体的に実施することにより、生産基盤及び農村環境の向上を図り、本県の農業・農村の持続的発展を目指します。		

A-01	末広
A-02	万谷
A-03	大館沼館
A-04	芦田子
A-05	上川沿
A-06	本城
A-07	陣場岱
A-08	吉田
A-09	常盤本郷
A-10	轟
A-11	下田平
A-12	荷上場
A-13	下岩川
A-14	泉八日
A-15	地先干拓
A-16	芦崎
A-17	平沢
A-18	若美中央
A-19	福米沢本内
A-20	五里合
A-21	天塩
A-22	昭和豊川
A-23	五城目杉沢
A-24	上井河
A-25	柴野
A-26	平根
A-27	皆別当
A-28	神岡西部
A-29	強首
A-30	南外中央
A-31	強首2期
A-32	藪台
A-33	高屋敷
A-34	三条川原
A-35	山谷
A-36	本堂城回
A-37	東今泉
A-38	中仙中央
A-39	小神成太田
A-40	下淀川
A-41	大神成
A-42	齊内
A-43	潟野十二峠
A-44	羽貫谷地
A-45	大畑
A-46	下郷
A-47	清水町
A-48	金屋
A-49	栄南部
A-50	横手
A-51	田ノ植
A-52	平鹿高口
A-53	カラムシ岱
A-54	三ツ屋岱
A-55	小掛・鬼神
A-56	東雲原
A-57	畑
A-58	六合
A-59	生保内南
A-60	金沢
A-61	栄東部
A-62	河戸川・浅内
A-63	下新城笠岡西部
A-64	大戸百崎
A-65	畑谷中央
A-66	境町西部



	A	農地整備事業 (経営体育成型)
--	---	--------------------

農山漁村地域整備計画 参考図面(農業農村整備分野 2/2)

計画の名称	ふるさと秋田農山漁村地域整備計画		
計画の期間	平成27年度～平成31年度	計画策定主体	秋田県
計画の目標 (農業農村整備分野)	生産性の高い農地の整備、安定的な農業用水の確保、安全で快適な地域環境の整備等を一体的に実施することにより、生産基盤及び農村環境の向上を図り、本県の農業・農村の持続的発展を目指します。		

B-01	ジョゴモリ
B-02	もぐら沢
B-03	寝耳沢
B-04	大館1
B-05	秋ノ宮・駒形
B-06	東福寺
B-07	秋田6(秋田県全域)
B-08	秋田8(秋田県全域)
B-09	秋田9(秋田県全域)

C-01	滝川
C-02	男鹿東2期
C-03	仙北平野
C-04	皆瀬(1)
C-05	皆瀬(2)
C-06	三ヶ村堰川西
C-07	稲川1期
C-08	松岡・床舞
C-09	能代1期
C-10	八竜
C-11	峰浜
C-12	大鹿
C-13	八郎潟
C-14	花輪大堰
C-15	峰浜2
C-16	峰浜3

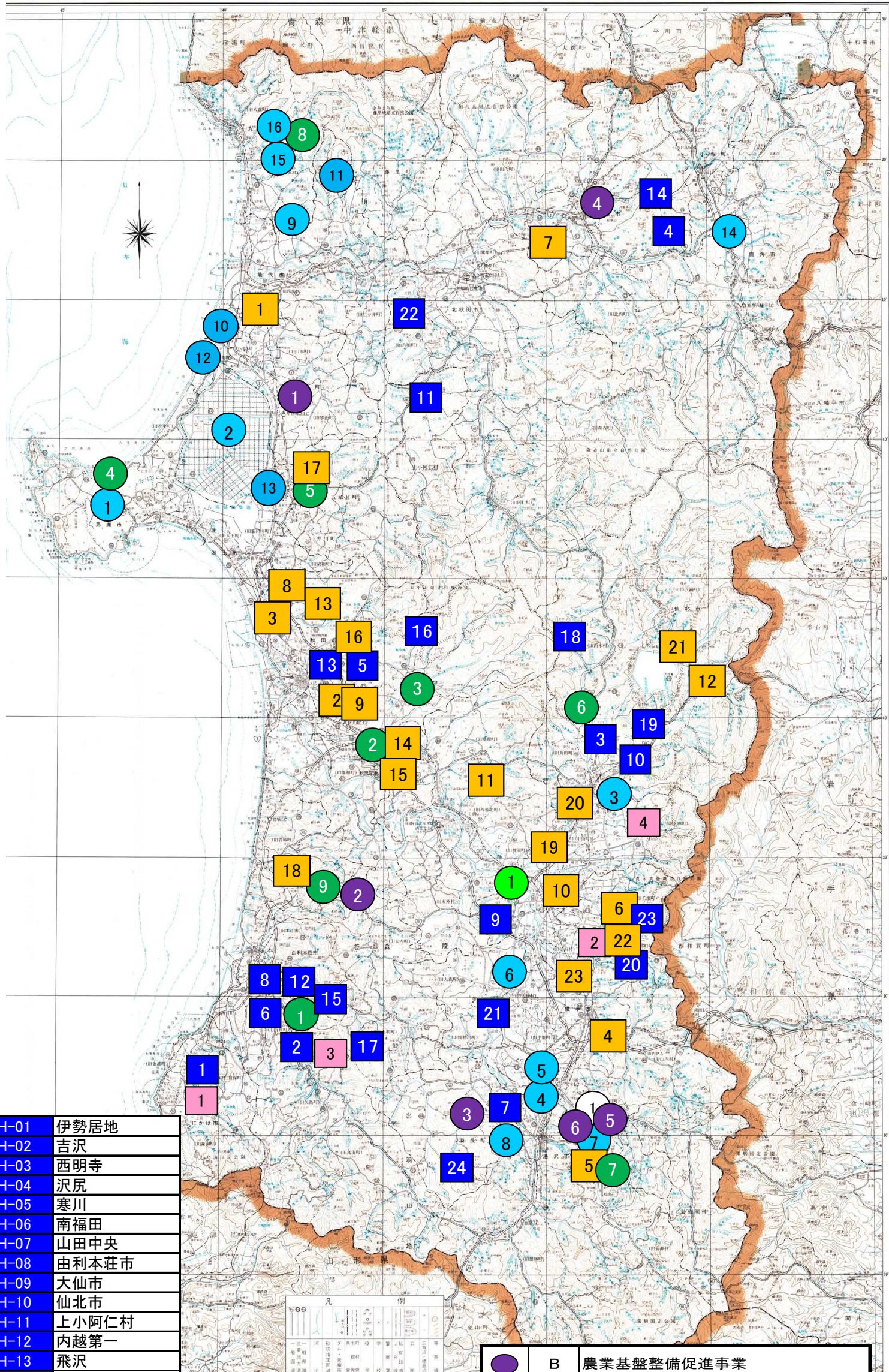
D-01	大川西根
------	------

E-01	新堤
E-02	芝野
E-03	寺田
E-04	町田
E-05	戸村
E-06	宮田
E-07	稲庭
E-08	水沢山
E-09	芋川

F-01	河戸川・浅内
F-02	大戸百崎
F-03	下新城笠岡西部
F-04	栄東部
F-05	東福寺
F-06	畑谷中央
F-07	脇神
F-08	金足1期
F-09	四ツ小屋1期
F-10	大仙内小友
F-11	大仙川口
F-12	田沢湖神代
F-13	金足2期
F-14	本田山崎
F-15	雄和中央
F-16	榎山荒巻
F-17	戸村
F-18	松ヶ崎亀田
F-19	神宮寺宮田
F-20	西仙北杉柳
F-21	西木八津鎌
F-22	六郷鑪田
F-23	浅舞吉田

G-01	畑野
G-02	六郷東根
G-03	上巾
G-04	真木関根



H-01	伊勢居地
H-02	吉沢
H-03	西明寺
H-04	沢尻
H-05	寒川
H-06	南福田
H-07	山田中央
H-08	由利本荘市
H-09	大仙市
H-10	仙北市
H-11	上小阿仁村
H-12	内越第一
H-13	飛沢
H-14	大館市
H-15	小友第二
H-16	砂子淵
H-17	老方館合
H-18	桧木内
H-19	前郷
H-20	後三年
H-21	大森
H-22	北秋田市
H-23	美郷町
H-24	羽後町







●	B	農業基盤整備促進事業
●	C	水利施設整備事業 (基幹水利施設保全身型)
●	D	農業水利施設保全合理化事業
●	E	農地防災事業
■	F	農業農村整備実施計画策定事業
■	G	地域用水環境整備事業
■	H	農業集落排水事業

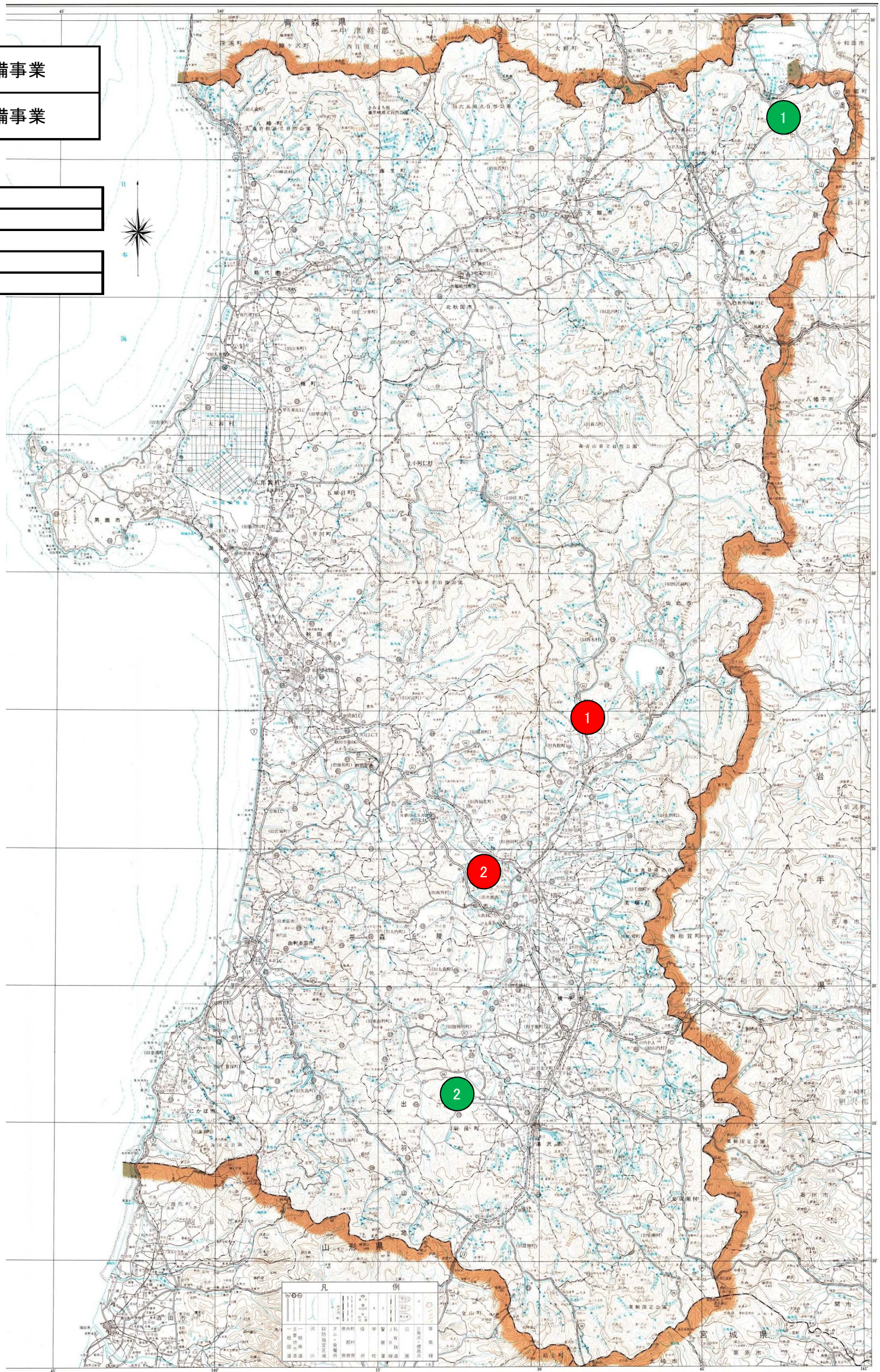
農山漁村地域整備計画 参考図面(畜産基盤整備分野)

計画の名称	ふるさと秋田農山漁村地域整備計画		
計画の期間	平成27年度～平成31年度	計画策定主体	秋田県
計画の目標 (畜産基盤整備分野)	草地等の飼料生産基盤の整備と併せて担い手の規模拡大や地域畜産の産地化を支援するとともに、畜産に起因する環境汚染の防止や資源循環型農業の構築に向けた家畜排せつ物処理体制の確立により、畜産経営の安定や合理化を推進し、本県畜産の持続的発展を目指します。		

	A	草地畜産基盤整備事業
	B	畜産環境総合整備事業

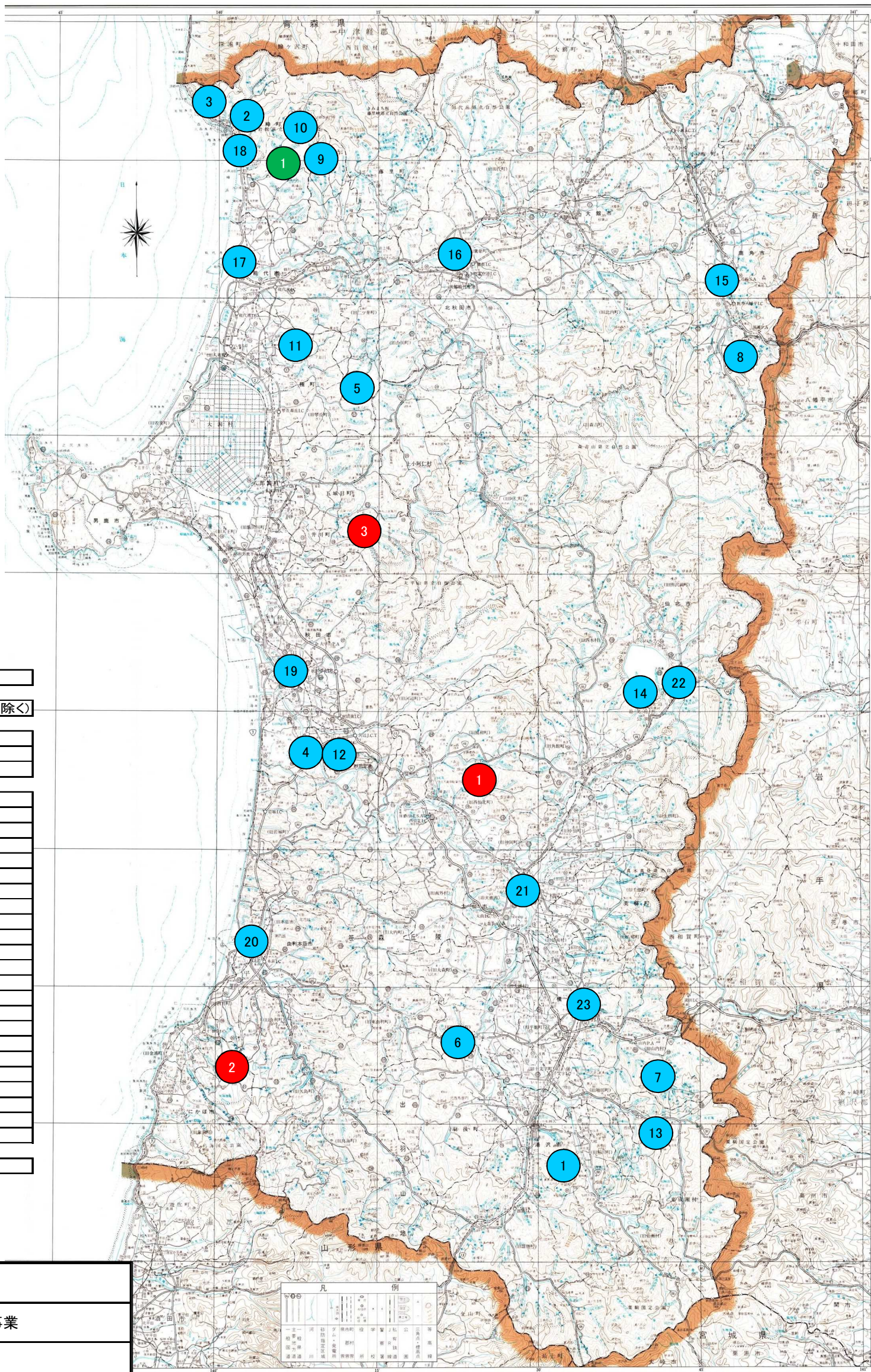
	A-01	鹿角東部
	A-02	羽後2期

	B-01	仙北
	B-02	大仙西部



農山漁村地域整備計画 参考図面(森林整備分野)

計画の名称	ふるさと秋田農山漁村地域整備計画		
計画の期間	平成27年度～平成31年度	計画策定主体	秋田県
計画の目標 (森林整備分野)	森林の多面的機能の発揮を図りつつ資源の循環利用に資するため、路網整備により生産基盤を強化し、間伐等の森林整備を推進するとともに、山地災害等の防止・軽減に向けて計画的に治山対策を推進します。		



A-01	秋田県全域
B-01	秋田県全域(海岸部を除く)
C-01	前沢線
C-02	太郎ヶ台線
C-03	五秋蛇喰線
D-01	山院線
D-02	八代沢線
D-03	池の台線
D-04	檜田線
D-05	井戸下田線
D-06	鍛冶台線
D-07	金山線
D-08	長嶺熊沢線
D-09	常盤線
D-10	水沢山線
D-11	砂子沢線
D-12	檜田線
D-13	肴沢線
D-14	土熊沢線ほか5
D-15	長嶺熊沢線ほか6
D-16	大森線ほか22
D-17	米代線ほか8
D-18	湯の沢線ほか12
D-19	湯の里線ほか1
D-20	大砂川線ほか18
D-21	出羽湯の沢線ほか5
D-22	前郷沢線ほか10
D-23	萱峠線ほか20
E-01	峰浜線

●	A	治山事業
●	B	漁場保全の森づくり事業
●	C	育成林整備事業 (森林管理道整備)
●	D	林道改良事業 (局部、法面、舗装等)
●	E	フォレストコミュニティ総合整備事業 (森林基幹道整備)

農山漁村地域整備計画 参考図面(水産分野)

計画の名称	ふるさと秋田農山漁村地域整備計画		
計画の期間	平成27年度～平成31年度	計画策定主体	秋田県
計画の目標 (水産分野)	漁港、漁村及び海岸の一体的整備により、安全で快適な漁業就労環境の向上と予期せぬ災害から人命・財産を防護します。		

