

# 令和8年度 山本地域振興局管内 松くい虫防除薬剤散布 計画位置図(民有林)

八峰町 峰浜目名湯・水沢・浜ノ谷地 空中散布 山本①-1/①-2

八峰町 峰浜沼田地区 地上散布 山本②-1/②-2

能代市 竹生・須田・落合地区 空中散布 山本①-3

能代市 西山下地区 地上散布 山本④-1

三種町 砂山地区 空中散布 山本③-1/③-2/③-3

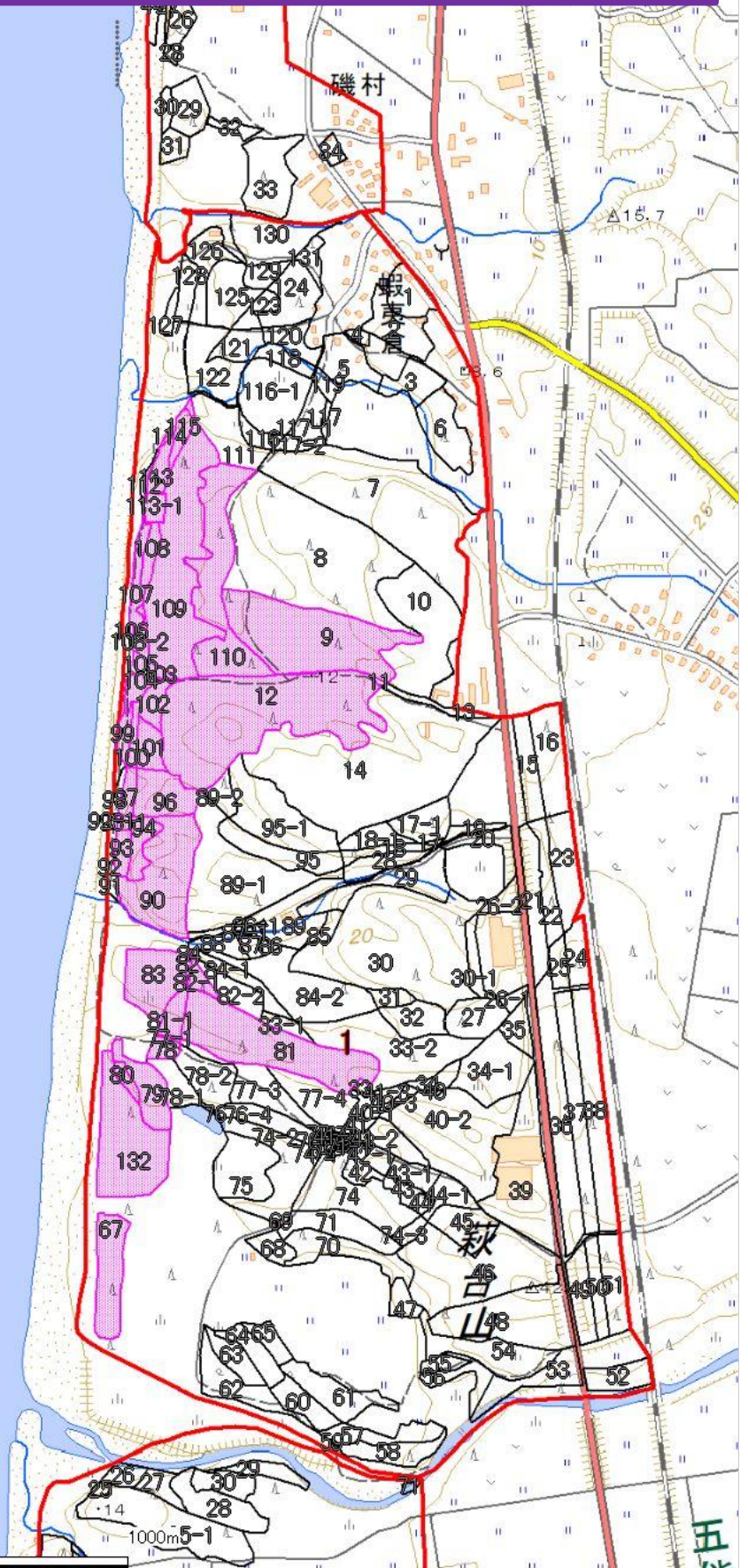
三種町 浜田・大口・太郎沢地区 地上散布 山本④-2/④-3



# 【空中散布】

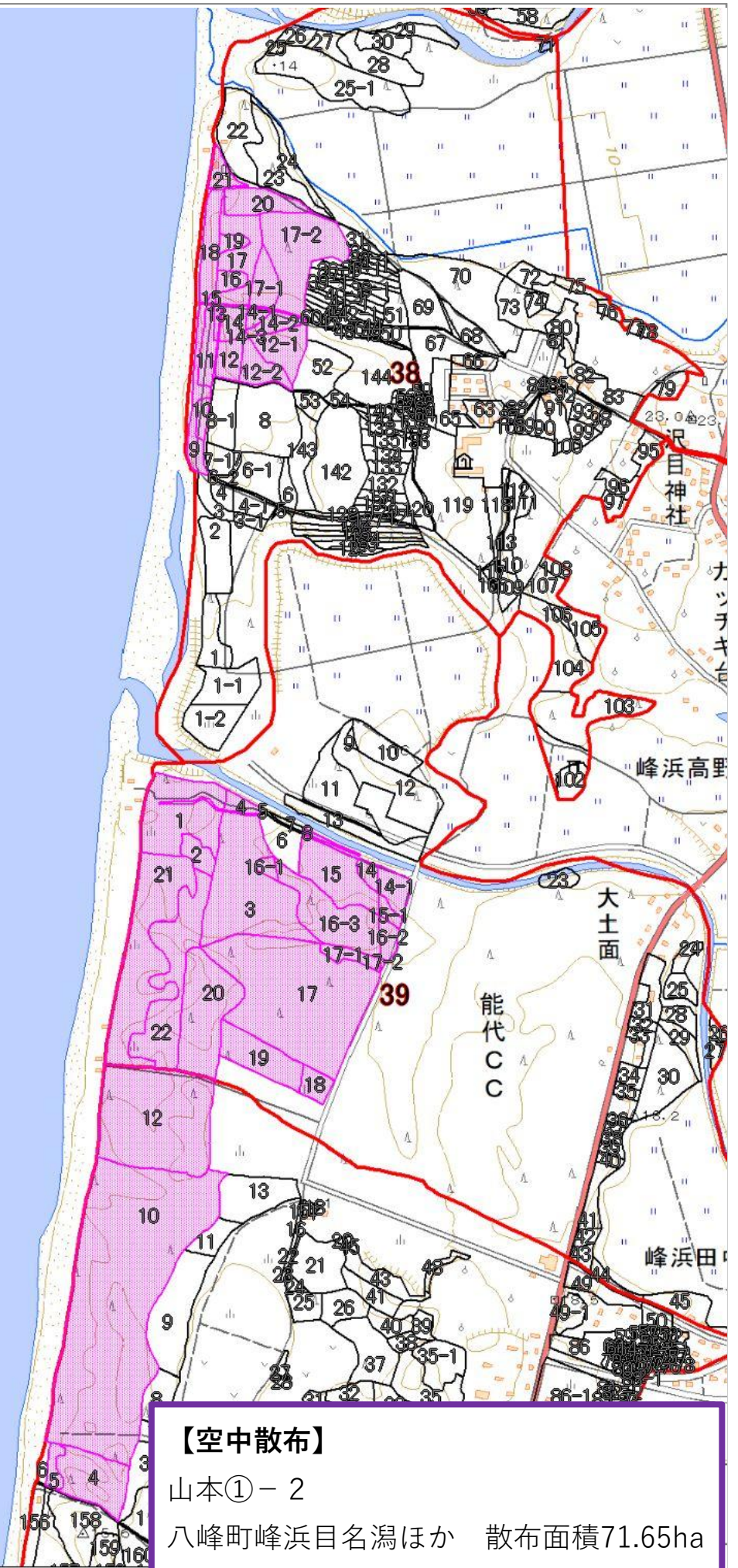
山本①-1

八峰町峰浜目名瀨ほか 散布面積71.65ha

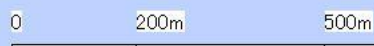


1/12000

0 200m 500m 1000m



1/12000



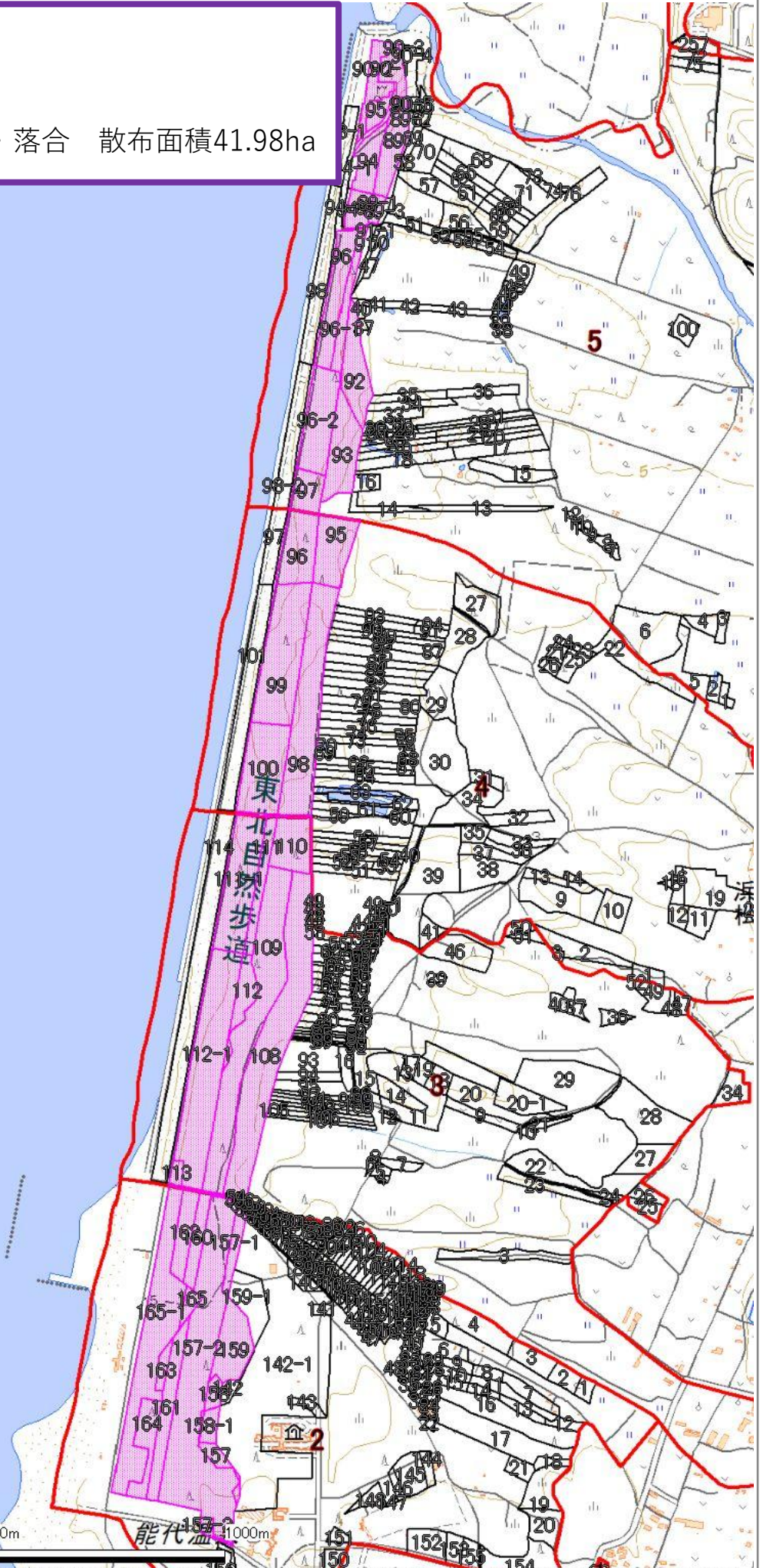
**【空中散布】**  
 山本①-2  
 八峰町峰浜目名瀧ほか 散布面積71.65ha

この地図は、国土院の承認を得た国土院発行の電子地形図(2014年最新)を基に作成されたものである。(承認番号 平30情複、第590号)

# 【空中散布】

山本①-3

能代市竹生・須田・落合 散布面積41.98ha



1/12000

0 200m 500m 1000m



**【地上散布】**

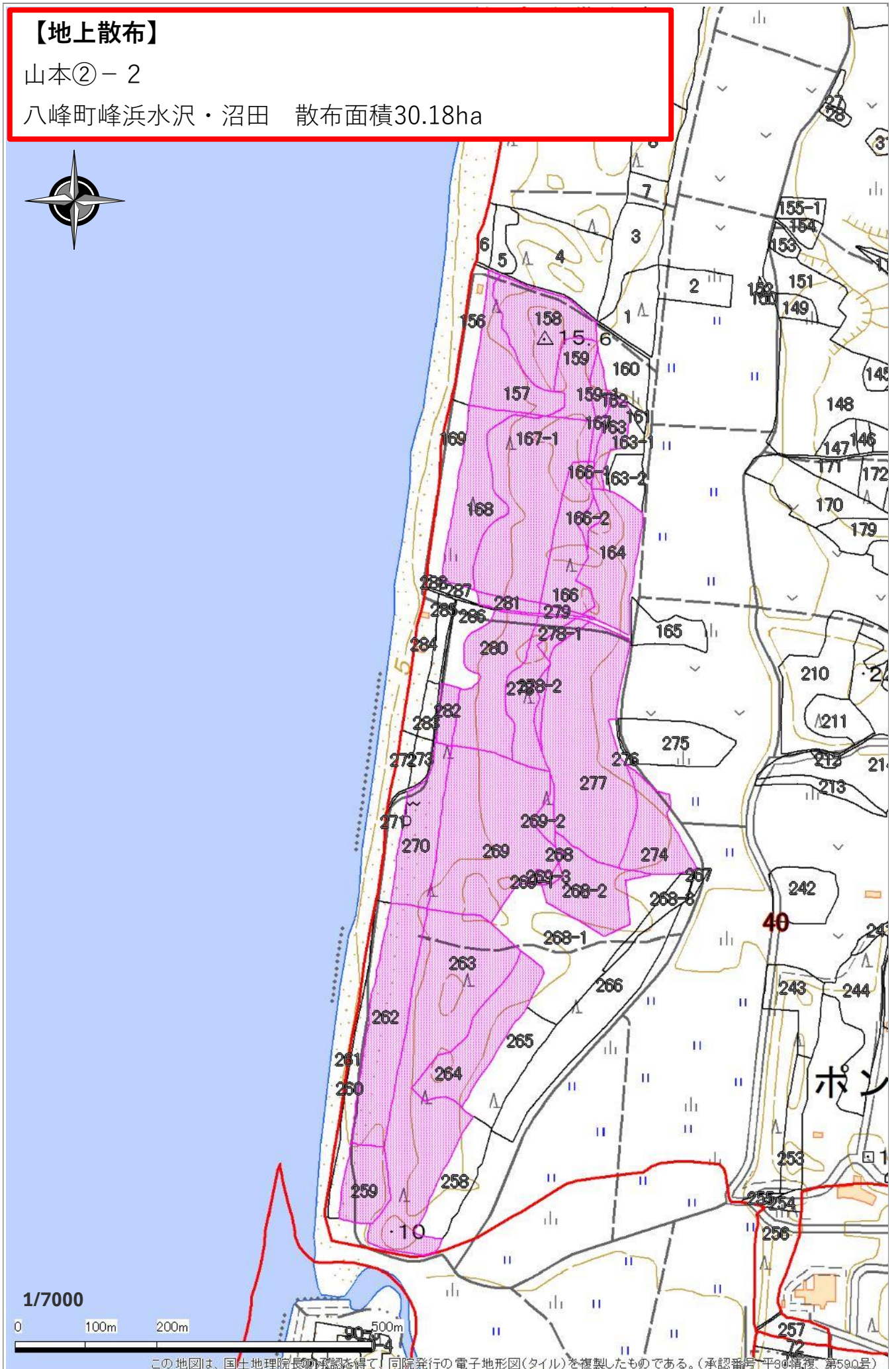
山本②-2

八峰町峰浜水沢・沼田 散布面積30.18ha



1/7000

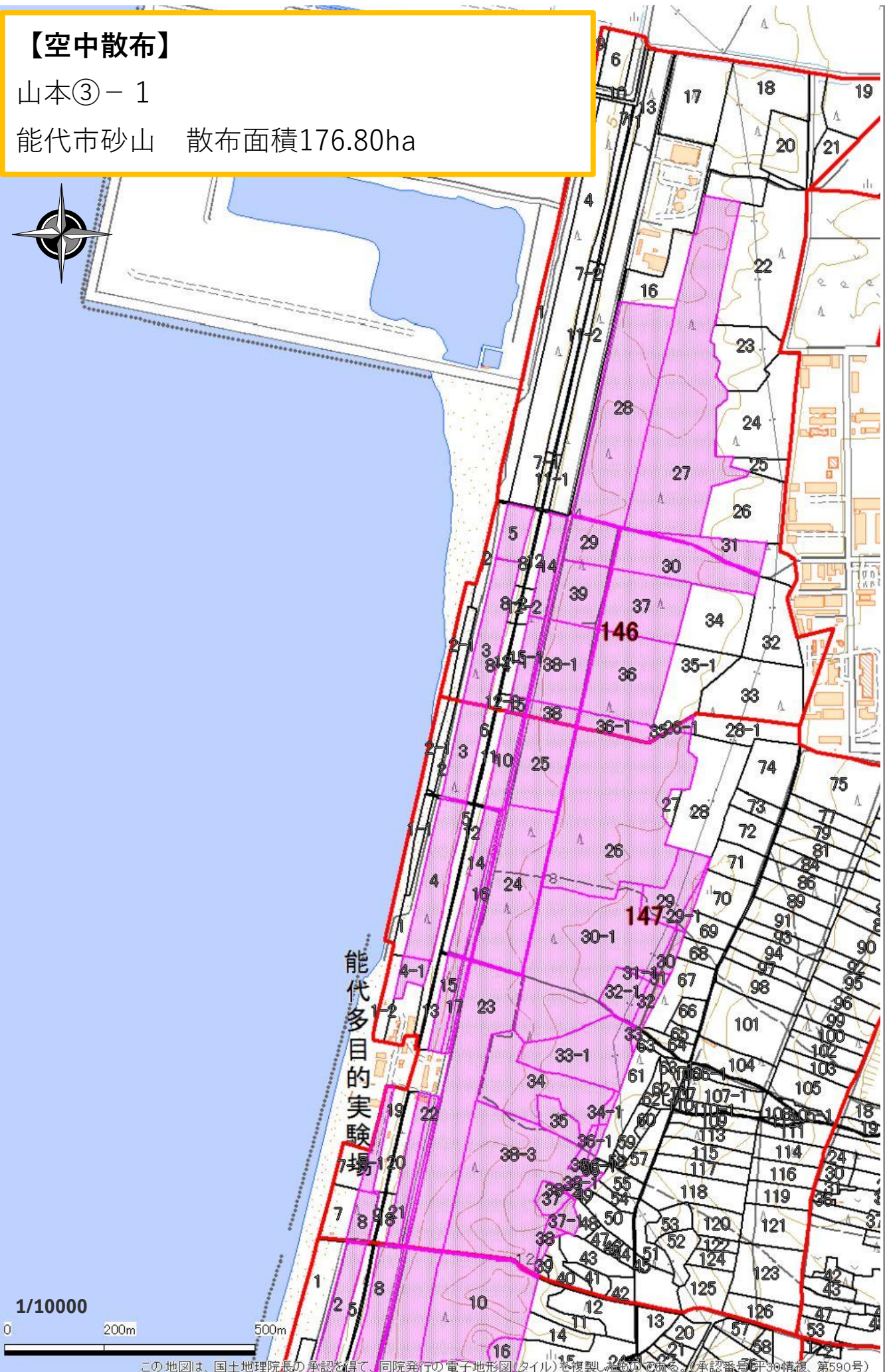
0 100m 200m 500m



【空中散布】

山本③ - 1

能代市砂山 散布面積176.80ha



能代多目的実験場

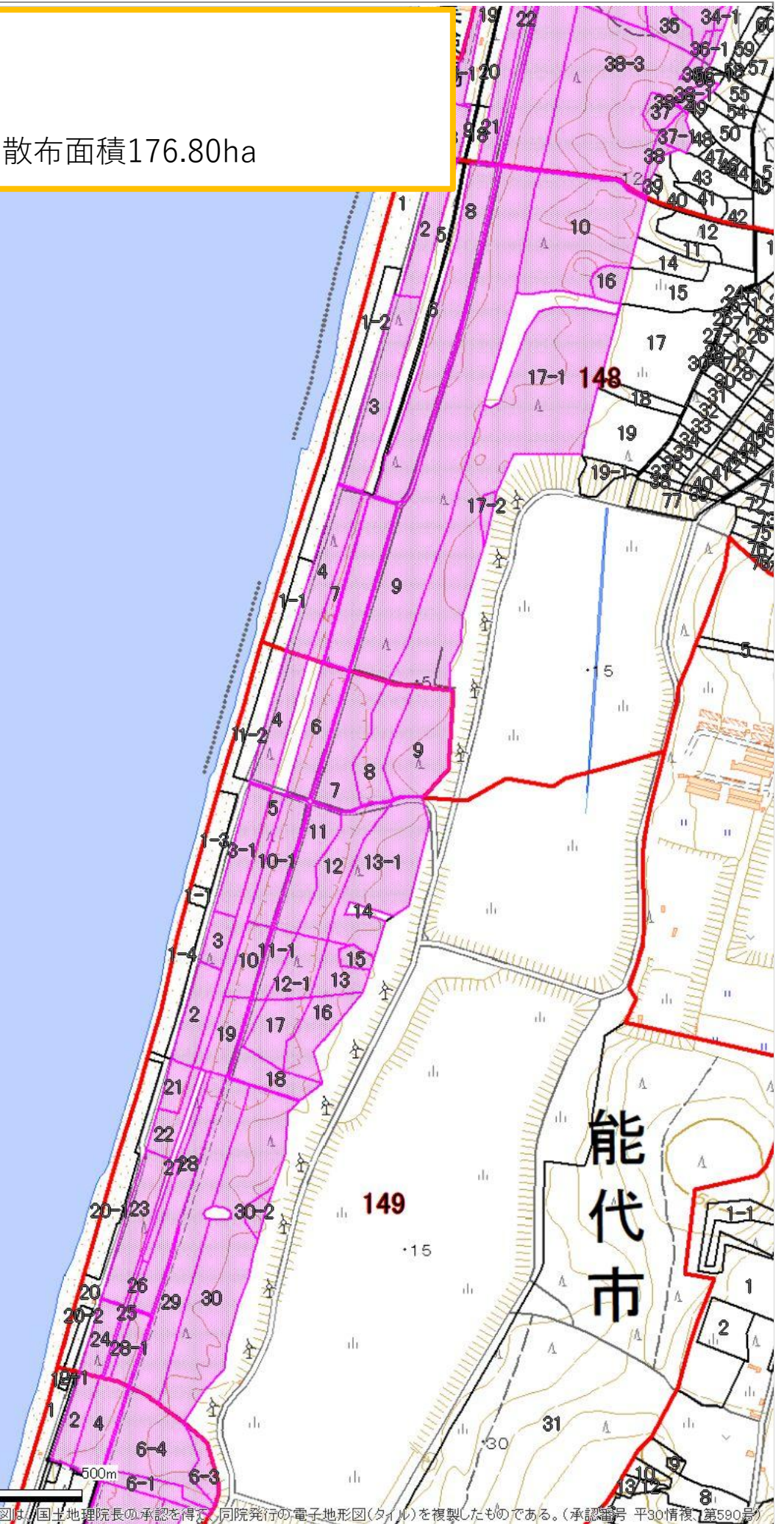
1/10000



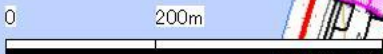
【空中散布】

山本③-2

能代市砂山 散布面積176.80ha



1/10000



この地図は、国土地理院長の承認を得て、同院発行の電子地形図(タイル)を複製したものである。(承認番号 平30情複1第59号)

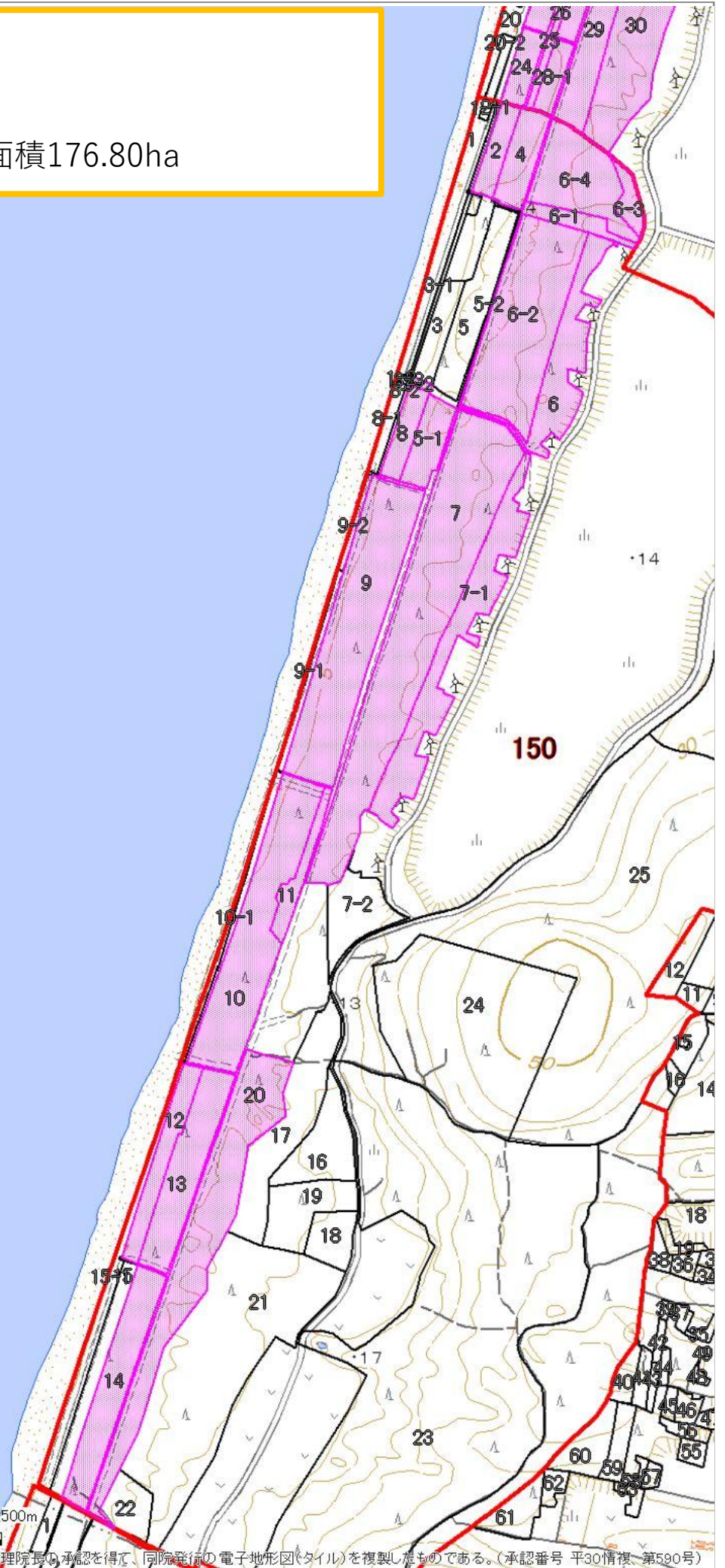

# 【空中散布】

山本③ - 3

能代市砂山 散布面積176.80ha



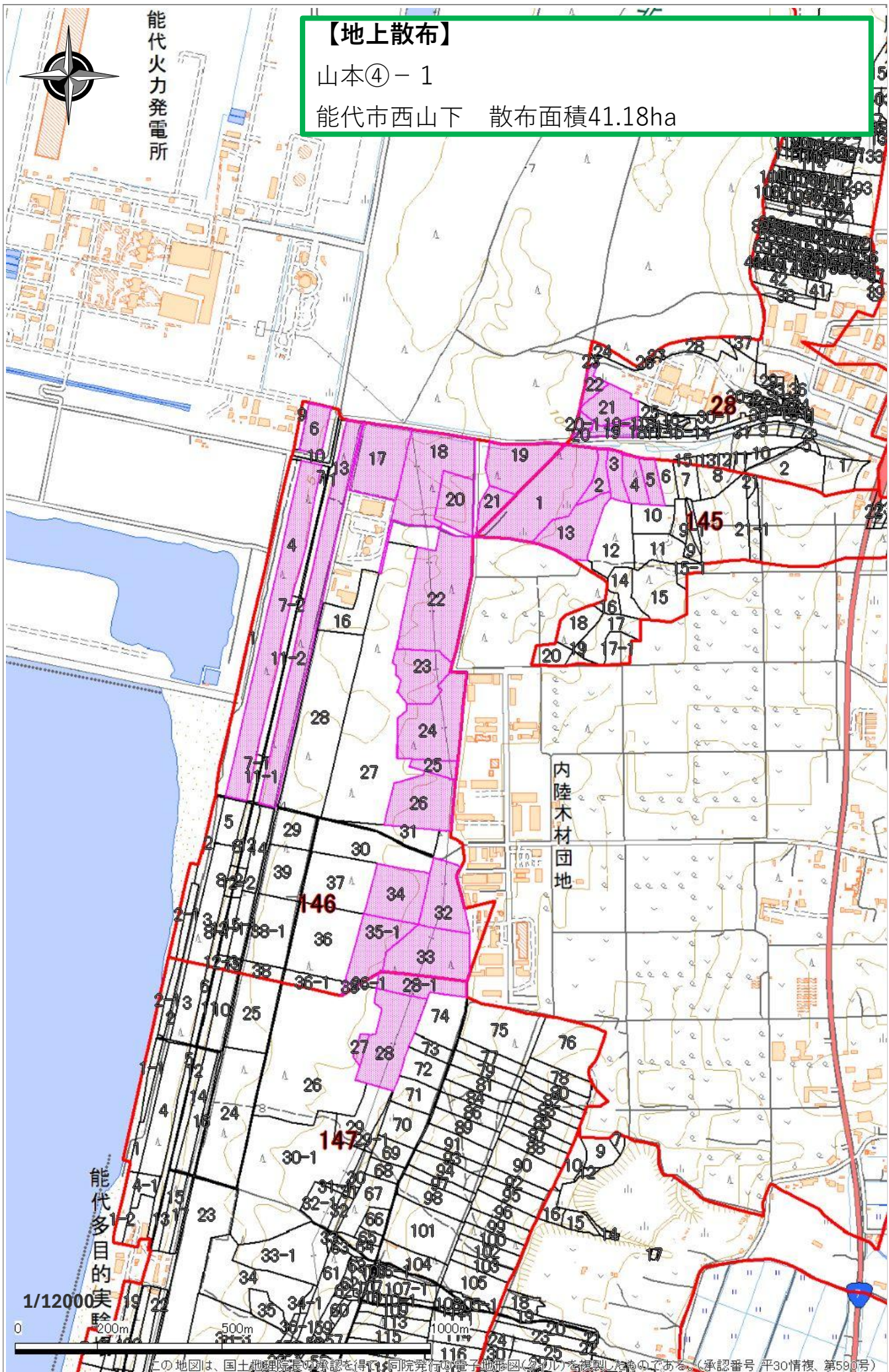
1/10000





能代火力発電所

**【地上散布】**  
山本④-1  
能代市西山下 散布面積41.18ha



この地図は、国土院院長の承認を得た同院発行の電子地形図(縮尺)を複製したものである。(承認番号 平30情複、第590号)



### 【地上散布】

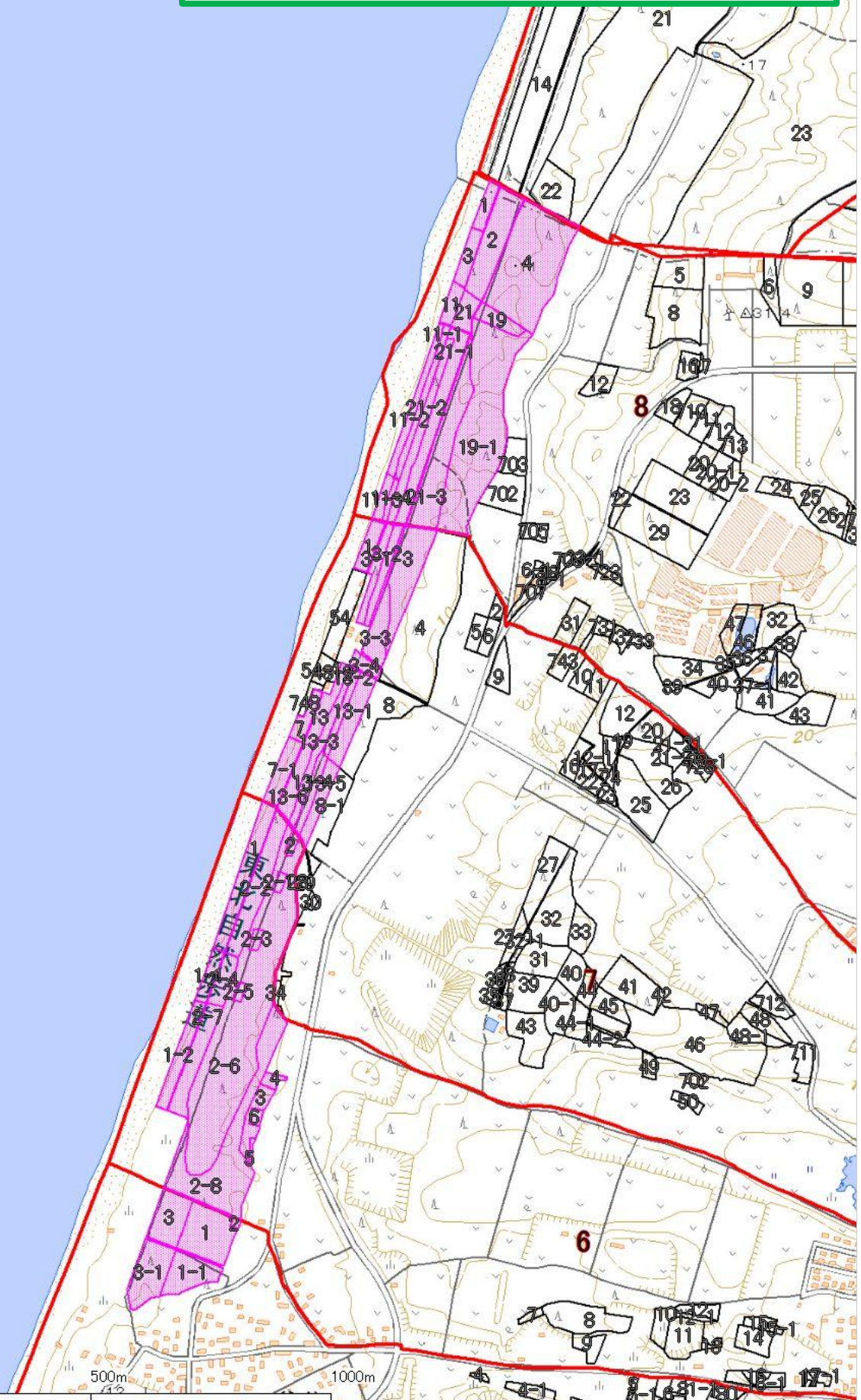
山本④-2

三種町浜田・大口・太郎沢 散布面積70.76ha

1/12000



この地図は、国土地理院長の承認を得て、同院発行の電子地形図(タイル)を複製したものである。複製番号: 第30情報、第590号



**【地上散布】**

山本④-3

三種町浜田・大口・太郎沢 散布面積70.76ha



1/12000

