

別添様式1-(1)

自然環境整備計画(国立公園整備事業)
【令和2年度～令和6年度】

あき た け ん
秋田県

令和元年12月

変更 令和2年12月

変更 令和3年12月

別添様式1-(2) 目標、計画期間及び整備方針(自然環境整備計画(国立公園整備事業))

都道府県名	秋田県	対象地域	十和田八幡平国立公園(十和田地域)
-------	-----	------	-------------------

計画期間	令和 2 年度 ~ 令和 4 年度
------	-------------------

目標

老朽化した施設の再整備や外国人利用者向けの施設整備を行い、安全安心な利用環境の構築を図る。

目標設定の根拠

対象地域の現状

- ・十和田湖は十和田八幡平国立公園を代表するカルデラ湖であり、休屋集団施設地区を中心に利用施設が整備され、四季を問わず国内外からの利用者が訪れる観光地となっている。
- ・西湖畔には長距離自然歩道が整備されているほか、周囲をとりまく外輪山には登山道が整備されている。

課題

- ・休屋集団施設地区においては環境省が直轄により整備を行っているが、県で過去に整備した施設については老朽化が進んでいることに加え、整備年次が古く多言語表記となっていない案内板等がある。
- ・滝の沢峠は十和田湖北西の青森県と秋田県の県境に位置し、その園地は十和田湖を一望できることから多くの観光客が立ち寄るスポットとなっているが、展望所を兼ねた休憩所施設が老朽化し危険な状態となっている。

対象地域の整備方針	方針に沿った主要な事業
・老朽化した施設を再整備し、安全安心な利用環境の構築を図る。	・滝の沢峠園地整備事業
・	
・	

目標を定量化する指標

指標	単位	定義	調査等の方法	目標と指標及び目標値の関連性	従前値	目標値	
						基準年度	目標年度
公園来訪者(十和田地域)	人	国立公園来訪者のうち、十和田地区の来訪者	現地調査	快適な利用環境の形成により、利用者数の増加を図る	705,391	平成30年度	726,552 令和6年度

その他必要な事項

- ・整備後の施設については、県と地元市役所等で施設維持管理の協定等を締結して役割分担を行いながら維持運営していく。
- ・計画期間終了後、設定した指標に係るデータを整理し、目標達成状況に関する評価を行うとともに、令和7年度前半に県のホームページ等において評価結果を公表する。

別添様式1-(2) 目標、計画期間及び整備方針(自然環境整備計画(国立公園整備事業))

都道府県名	秋田県	対象地域	十和田八幡平国立公園(八幡平地域)
-------	-----	------	-------------------

計画期間	令和 2 年度 ~ 令和 6 年度
------	-------------------

目標

老朽化した施設の再整備や外国人利用者向けの施設整備を行い、安全安心な利用環境の構築を図る。

目標設定の根拠

対象地域の現状

- ・八幡平地域は山麓に点在する温泉や稜線を横断する山岳道路が整備されており、国内外から四季を通して多くの利用者が訪れる地域である。

課題

- ・過去に当県で整備した公園施設が多く存在するが、整備年次が古く老朽化が進んでいるほか、多言語表記も進んでいない。

対象地域の整備方針	方針に沿った主要な事業
<ul style="list-style-type: none"> ・老朽化した施設や災害等で破損した施設を再整備し、安全安心な利用環境の構築を図る。 	<ul style="list-style-type: none"> ・後生掛泥火山線道路(歩道)整備事業 ・玉川温泉博物展示施設整備事業 ・玉川温泉園地整備事業 ・玉川温泉駐車場整備事業 ・玉川温泉道路(歩道)整備事業 ・大沼長沼八幡平線道路(歩道)整備事業
<ul style="list-style-type: none"> ・外国人利用者の利用環境の改善を図るための再整備を行う。 	<ul style="list-style-type: none"> ・後生掛泥火山線道路(歩道)整備事業 ・玉川温泉博物展示施設整備事業
・	

目標を定量化する指標

指標	単位	定義	調査等の方法	目標と指標及び目標値の関連性	従前値	目標値	
						基準年度	目標年度
公園来訪者(八幡平地域)	人	国立公園来訪者のうち、八幡平地区の来訪者	現地調査	快適な利用環境の形成により、利用者数の増加を図る	1,366,436	平成30年度	1,407,429 令和6年度

その他必要な事項

- ・整備後の施設については、県と地元市役所等で施設維持管理の協定等を締結して役割分担を行いながら維持運営していく。
- ・計画期間終了後、設定した指標に係るデータを整理し、目標達成状況に関する評価を行うとともに、令和7年度前半に県のホームページ等において評価結果を公表する。

別添様式1-(2) 目標、計画期間及び整備方針(自然環境整備計画(国立公園整備事業))

都道府県名	秋田県	対象地域	十和田八幡平国立公園(秋田駒ヶ岳地域)
計画期間	令和 3 年度 ~ 令和 6 年度		

目標

老朽化した施設の再整備や外国人利用者向けの施設整備を行い、安全安心な利用環境の構築を図る。

目標設定の根拠

対象地域の現状

- ・秋田駒ヶ岳地域は、山麓に温泉群が存在し国内外の多くの観光客が訪れるほか、8合目まで車で到達できる利便性や豊かな高山植物を求めて多くの登山者が訪れる地域である。
- ・8合目までの県道は、渋滞回避のため関係機関で構成する協議会によりマイカー規制が行われている。

課題

- ・過去に当県で整備した施設が多く存在するが、整備年次が古く全体的に老朽化が進んでいるほか、多言語表記も進んでいない。

対象地域の整備方針	方針に沿った主要な事業
<ul style="list-style-type: none"> ・老朽化した施設を再整備し、安全安心な利用環境の構築を図る。 	<ul style="list-style-type: none"> ・駒ヶ岳八合目園地整備事業 ・秋田駒ヶ岳線道路(歩道)整備事業 ・阿弥陀池避難小屋整備事業
・	
・	

目標を定量化する指標

指標	単位	定義	調査等の方法	目標と指標及び目標値の関連性	従前値	目標値	
						基準年度	目標年度
公園来訪者(秋田駒ヶ岳地域)	人	国立公園来訪者のうち、秋田駒ヶ岳周辺の来訪者	現地調査	快適な利用環境の形成により、利用者数の増加を図る	13,589	平成30年度	13,996 令和6年度

その他必要な事項

- ・整備後の施設については、県と地元市役所等で施設維持管理の協定等を締結して役割分担を行いながら維持運営していく。
- ・計画期間終了後、設定した指標に係るデータを整理し、目標達成状況に関する評価を行うとともに、令和7年度前半に県のホームページ等において評価結果を公表する。

別添様式1-(3) 交付対象事業経費配分等一覧表(国立公園整備事業)

都道府県名	秋田県
-------	-----

(金額の単位は千円)

総事業費(合計)	361,020	交付対象事業費(合計)	361,020	交付限度額(令和2年度～令和6年度)	180,510
----------	---------	-------------	---------	--------------------	---------

番号	公園名	事業名	事業箇所	事業主体	(参考)全体 事業費	(参考)全体事業期間		総事業費	交付対象 事業費	(参考)うち 都道府県費	(参考)うち 市町村費	(参考)交付対象事業費の年次配分				
						開始年度	終了年度					1年目(R2年度)	2年目(R3年度)	3年目(R4年度)	4年目(R5年度)	5年目(R6年度)
1	十和田八幡平国立公園 (十和田地域)	滝の沢峠園地整備事業	コサカマ 小坂町	秋田県	33,160	2	4	33,160	33,160	16,580		23,260		9,900		
2	十和田八幡平国立公園 (八幡平地域)	後生掛泥火山線道路(歩道)整備事業	カブシ 鹿角市、仙北市	"	84,420	29	5	17,000	17,000	8,500			2,000		15,000	
3	十和田八幡平国立公園 (八幡平地域)	玉川温泉園地整備事業	センボラン 仙北市	"	20,220	2	2	20,220	20,220	10,110		20,220				
4	十和田八幡平国立公園 (八幡平地域)	玉川温泉道路(歩道)整備事業	センボラン 仙北市	"	127,372	29	5	83,353	83,353	41,677			48,353		35,000	
5	十和田八幡平国立公園 (八幡平地域)	玉川温泉駐車場整備事業	センボラン 仙北市	"	12,500	3	5	12,500	12,500	6,250			2,400	5,100	5,000	
6	十和田八幡平国立公園 (八幡平地域)	玉川温泉博物館展示施設整備事業	センボラン 仙北市	"	10,000	3	3	10,000	10,000	5,000			10,000			
7	十和田八幡平国立公園 (秋田駒ヶ岳地域)	駒ヶ岳八合目園地整備事業	センボラン 仙北市	"	26,520	5	6	26,520	26,520	13,260					1,520	25,000
8	十和田八幡平国立公園 (秋田駒ヶ岳地域)	秋田駒ヶ岳線道路(歩道)整備事業	センボラン 仙北市	"	80,000	29	7	40,000	40,000	20,000						40,000
9	十和田八幡平国立公園 (秋田駒ヶ岳地域)	阿弥陀池避難小屋整備事業	センボラン 仙北市	"	101,547	3	5	101,547	101,547	50,774			1,247	50,300	50,000	
10	十和田八幡平国立公園 (八幡平地域)	大沼長沼八幡平線道路(歩道)整備事業	カブシ 鹿角市	"	16,720	3	6	16,720	16,720	8,360					1,720	15,000
合計					512,459			361,020	361,020	180,510		43,480	64,000	65,300	108,240	80,000

別添様式1-(4) 交付対象事業概要等一覧表(国立公園整備事業)

都道府県名		秋田県								
番号	公園名	事業名	事業概要	新規・再整備	既存施設の有無	既存施設の概要	整備年度	国庫補助の有無	国立公園事業の手続	交付対象事業の区分
1	十和田八幡平国立公園 (十和田地域)	滝の沢峠園地整備事業	休憩所施設改築(RC造り2階建て)1式	再整備	○	展望休憩所1棟ほか	S54	○	○	老
2	十和田八幡平国立公園 (八幡平地域)	後生掛泥火山線道(歩道)路整備事業	園路改修(コンクリート舗装改修89.0m ² 、防護柵工改修240.0m、解説版3基ほか)	再整備	○	園路1,975m、休憩所1棟、公衆用トイレ1棟ほか	H14	○	○	老・国
3	十和田八幡平国立公園 (八幡平地域)	玉川温泉園地整備事業	公衆用トイレ改修1棟	再整備	○	園地2,674m ² 、公衆用トイレ、案内板、解説版ほか	H12	○	○	老
4	十和田八幡平国立公園 (八幡平地域)	玉川温泉道路(歩道)整備事業	落石防止施設 落石防護網970m ² 、ワイヤーロープ伏工230m ² 、コンクリート法枠工1,110m ²	再整備	○	園長327.7m、落石防護網5,682m ² ほか	H12	○	○	老
5	十和田八幡平国立公園 (八幡平地域)	玉川温泉駐車場整備事業	階段工改修(駐車場～玉川園地連絡)L=40m	再整備	○	駐車場アスファルト舗装2,780m ² ほか	H14	○	○	老
6	十和田八幡平国立公園 (八幡平地域)	玉川温泉博物展示施設整備事業	展示施設改修1式	再整備	○	RC造り平屋建て、延床面積802.93m ² ほか	H4	○	○	老・国
7	十和田八幡平国立公園 (秋田駒ヶ岳地域)	駒ヶ岳八合目園地整備事業	公衆用トイレ改修1棟	再整備	○	休憩所1棟、トイレ1棟、園地570m ² 、駐車場1,870m ² ほか	H10	○	○	老
8	十和田八幡平国立公園 (秋田駒ヶ岳地域)	秋田駒ヶ岳線道(歩道)整備事業	木道改修300m、ロープ柵改修650m、誘導標識改修3箇所	再整備	○	延長9,885.6m、木道工1,080m、石積み階段工45.6mほか	H15	○	○	老
9	十和田八幡平国立公園 (秋田駒ヶ岳地域)	阿弥陀池避難小屋整備事業	避難小屋屋根等改修、トイレ棟設備改修ほか	再整備	○	避難小屋1棟、トイレ棟1棟	H13	○	○	老
10	十和田八幡平国立公園 (八幡平地域)	大沼長沼八幡平線道路(歩道)整備事業	木道改修80m、防護柵改修50m、木橋改修1基ほか	再整備	○	歩道延長8,000m 木道255m 木橋4基 指導標識11基 休憩所1棟 ベンチ4基	H13	○	○	老

別添様式1-(5)概要図(自然環境整備計画(国立公園整備事業))(秋田県)

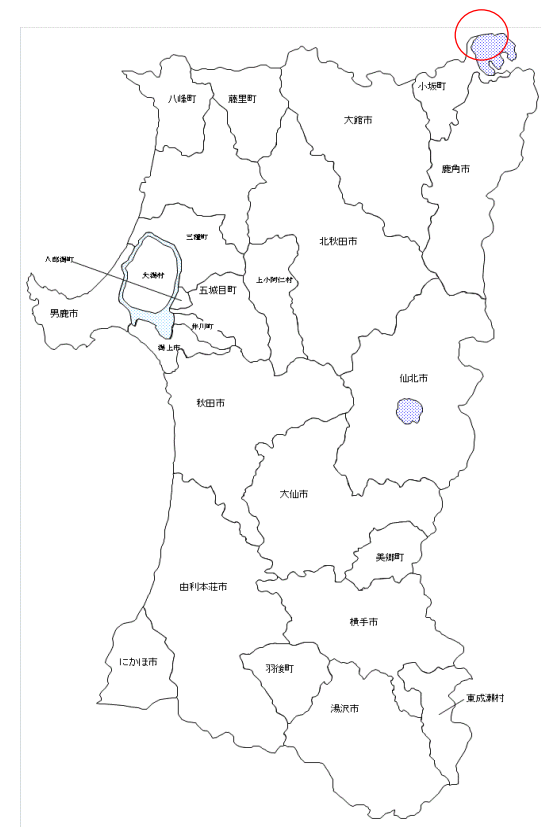
都道府県名	秋田県	対象地域	十和田八幡平国立公園(十和田地域)	所在地	秋田県鹿角郡小坂町
-------	-----	------	-------------------	-----	-----------

※ 対象地域の図面を添付すること。



この地図は国土地理院長の承認を得て同院発行の二万分の一の
地形図を基盤としたものである。(承認番号)平後17-給図-第9-207号
UserID = 08350

0 1 4km 2019年11月20日 10:35:24



— 事業範囲

1 滝の沢峠園地整備事業

滝の沢展望休憩所整備



<園地全景>



<滝の沢展望台休憩所>

- 1階 休憩所
- 2階 展望所

全体的に老朽化し危険な状況
となっている



<滝の沢展望台兼休憩所>

柱材に複数の亀裂が見られる

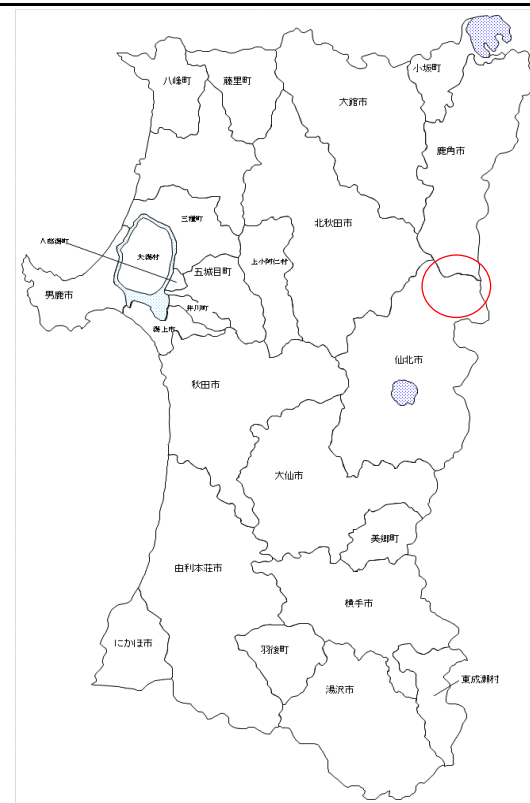
別添様式1-(5)概要図(自然環境整備計画(国立公園整備事業))(秋田県)

都道府県名	秋田県	対象地域	十和田八幡平国立公園(八幡平地域)	所在地	秋田県仙北市、鹿角市
-------	-----	------	-------------------	-----	------------

※ 対象地域の図面を添付すること。



0 1 6km



— 事業範囲

2 後生掛泥火山線道路（歩道）整備事業

園路



<園路>
老朽化による歩道階段部の
破損状況



<園路>
歩道縁石とロープ柵の破損
状況



標識等整備 解説板

3 玉川温泉園地整備事業

玉川温泉公衆用トイレ改修



<トイレ全景>
公衆トイレ改修完了後。



公衆トイレ改修完了後。



改修後の男子トイレ。

3 玉川温泉園地整備事業



改修後の男子様式トイレ。



改修後の女子洗面・化粧鏡。



改修後の女子様式トイレ。

3 玉川温泉園地整備事業



改修後の女子トイレ天井。



改修後の障害者トイレ。

4 玉川温泉道路（歩道）整備事業

玉川温泉道路法面改修



落石防止網工改修

<改修法面遠景>



落石防止網工改修

改修する施設の設置状況



落石防止網工改修

温泉地の酸性の影響で腐食が進んでいる状況。

4 玉川温泉道路（歩道）整備事業

歩道法面落石対策



H30 年度施工箇所

なだれ被害状況

落石危険箇所が拡大している。



なだれ被害状況



なだれに伴い多量の落石が見られる。

5 玉川温泉駐車場整備事業

歩道（階段工）改修 駐車場－園地の連絡道路



駐車場から園地へのアクセス
歩道（階段工）改修



歩道（階段工）改修

階段工が老朽化している。



歩道（階段工）改修

老朽化している状況

6 玉川温泉博物展示施設整備事業

玉川温泉博物展示施設（展示物）改修



展示施設入り口



展示物の老朽化の状況



展示物が老朽化し一部破損している状況。

10 大沼長沼八幡平線道路道路（歩道）整備事業

歩道改修



木道の老朽化の状況



防護柵の老朽化の状況

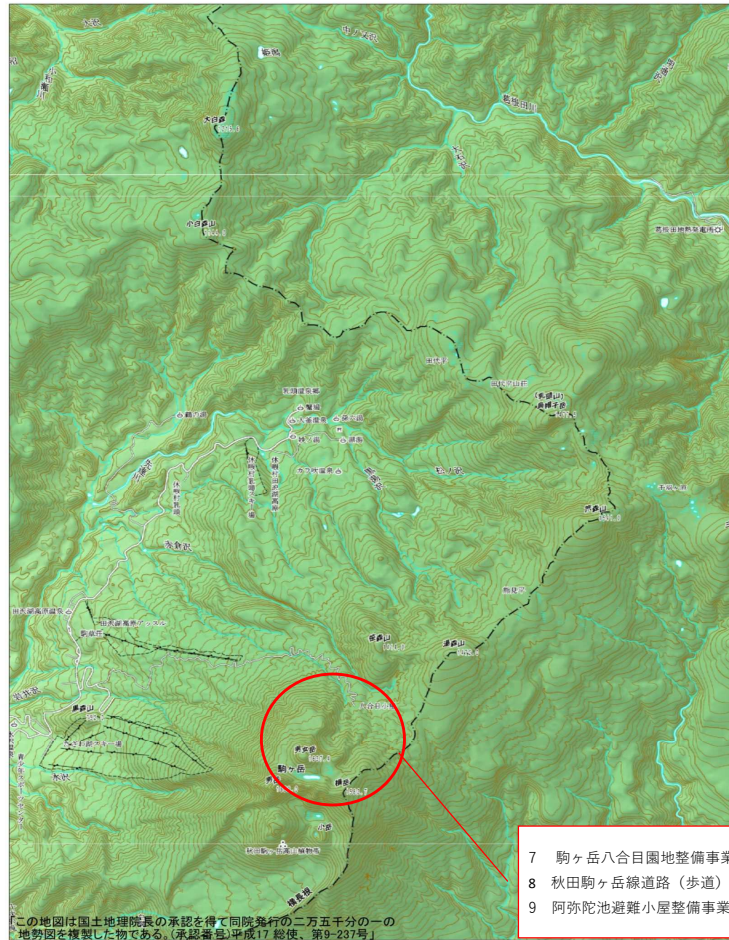


木橋が老朽化により傾いている。

別添様式1-(5)概要図(自然環境整備計画(国立公園整備事業))(秋田県)

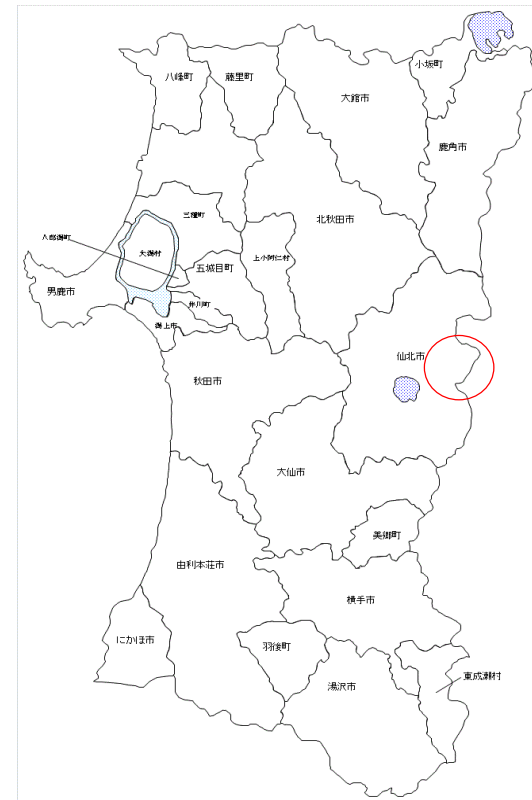
都道府県名	秋田県	対象地域	十和田八幡平国立公園(秋田駒ヶ岳地域)	所在地	秋田県仙北市
-------	-----	------	---------------------	-----	--------

※ 対象地域の図面を添付すること。



この地図は国土地理院長の承認を得て同院発行の二万五千分の一の地勢図を複製したものである。(承認番号)平成17総使、第9-237号

0 1 4km



— 事業範囲

7 駒ヶ岳八合目園地整備事業

秋田駒八合目園地公衆用トイレ改修



<トイレ全景>

外装が老朽化している。



男子トイレの老朽化の状況



配管部が老朽化し漏水している。

トイレ改修に合わせ洋式化

8 秋田駒ヶ岳道路（歩道）整備事業

<秋田駒ヶ岳歩道>



木道改修工

木道撤去・新設

木材の割れ腐朽が進んでいる
また、滑り止め対策未施工で転倒
の危険がある。



同上



同上

9 阿弥陀池避難小屋整備事業

<避難小屋改修>



内外装の改修
噴石対策（屋根の補強）



外装の状況



トイレ棟改修
便器の洋式化
ソーラーパネルの改修