


公用

登記年月日：昭和55年7月16日

507456

(新) 308-2-308-4
 (前) 308-2
 地番 308-2 / 308-3 地積測量図
 土地の所在 横手市 平鹿郡大森町 杉形字東神成



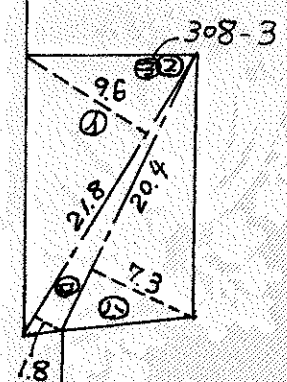
水路

308-2

道路

式積
 ① 218 × 9.6 = 209.28
 ② 218 × 7.8 = 170.04
 ③ 204 × 7.3 = 148.92
 計 = 397.44
 1/2 = 198.72
 地積 = 198.72 m²

308-1



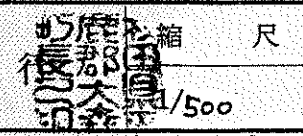
至大曲

県道

至大森

作製年月日	作製者	秋田県平鹿郡大森町
昭和55年7月8日	渡辺	

嘱託者	平鹿郡大森町長 阿部勝	縮尺 1/500
-----	-------------	----------



355.7.16

これは図面に記録されている内容を証明した書面である。
 (秋田地方務局大曲支局管轄)
 平成30年11月15日 秋田地方務局

登記官

内澤寿司

