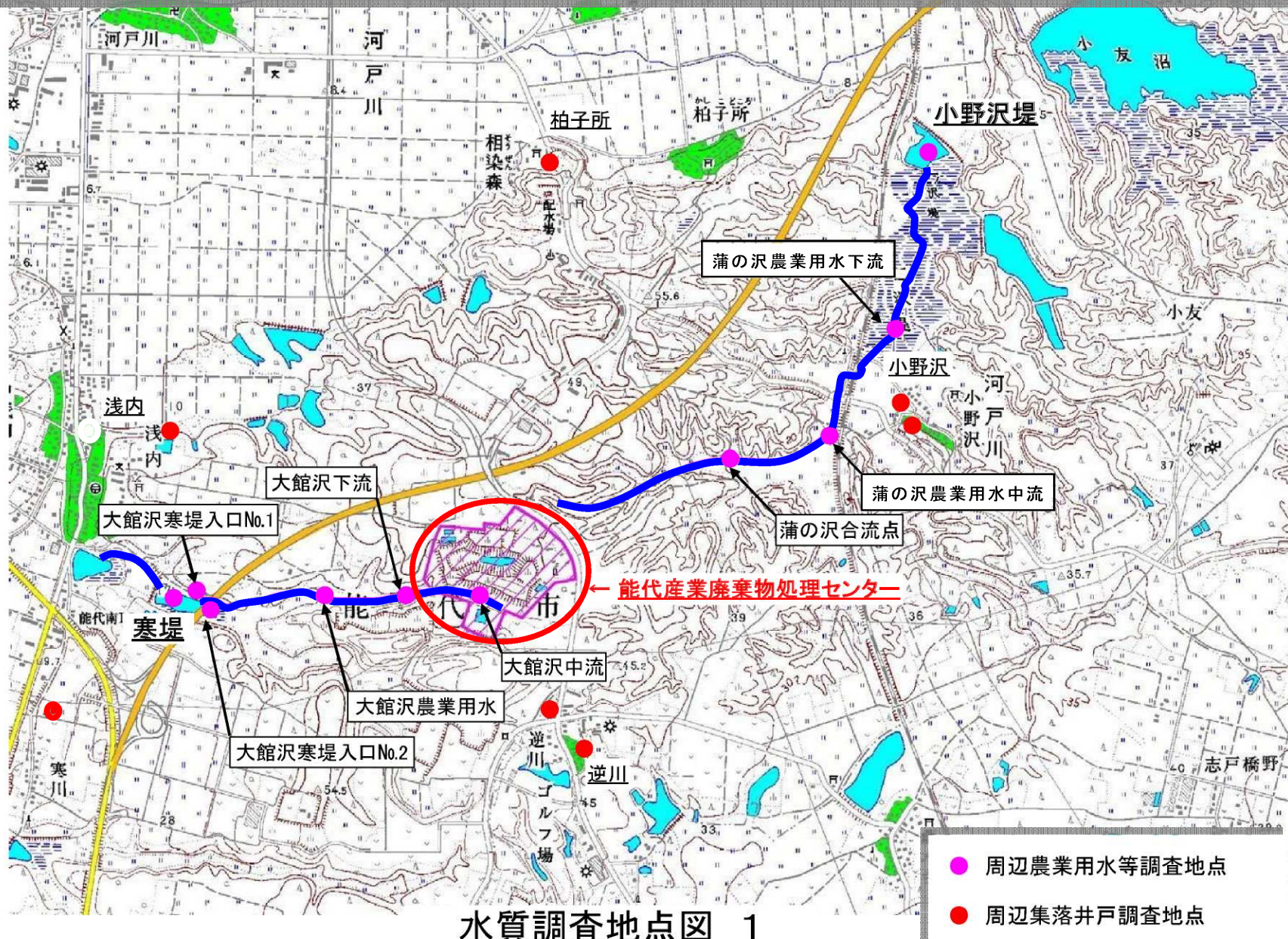


能代産業廃棄物処理センター  
平成23年度 水質等調査結果

平成24年7月20日  
秋田県生活環境部環境整備課

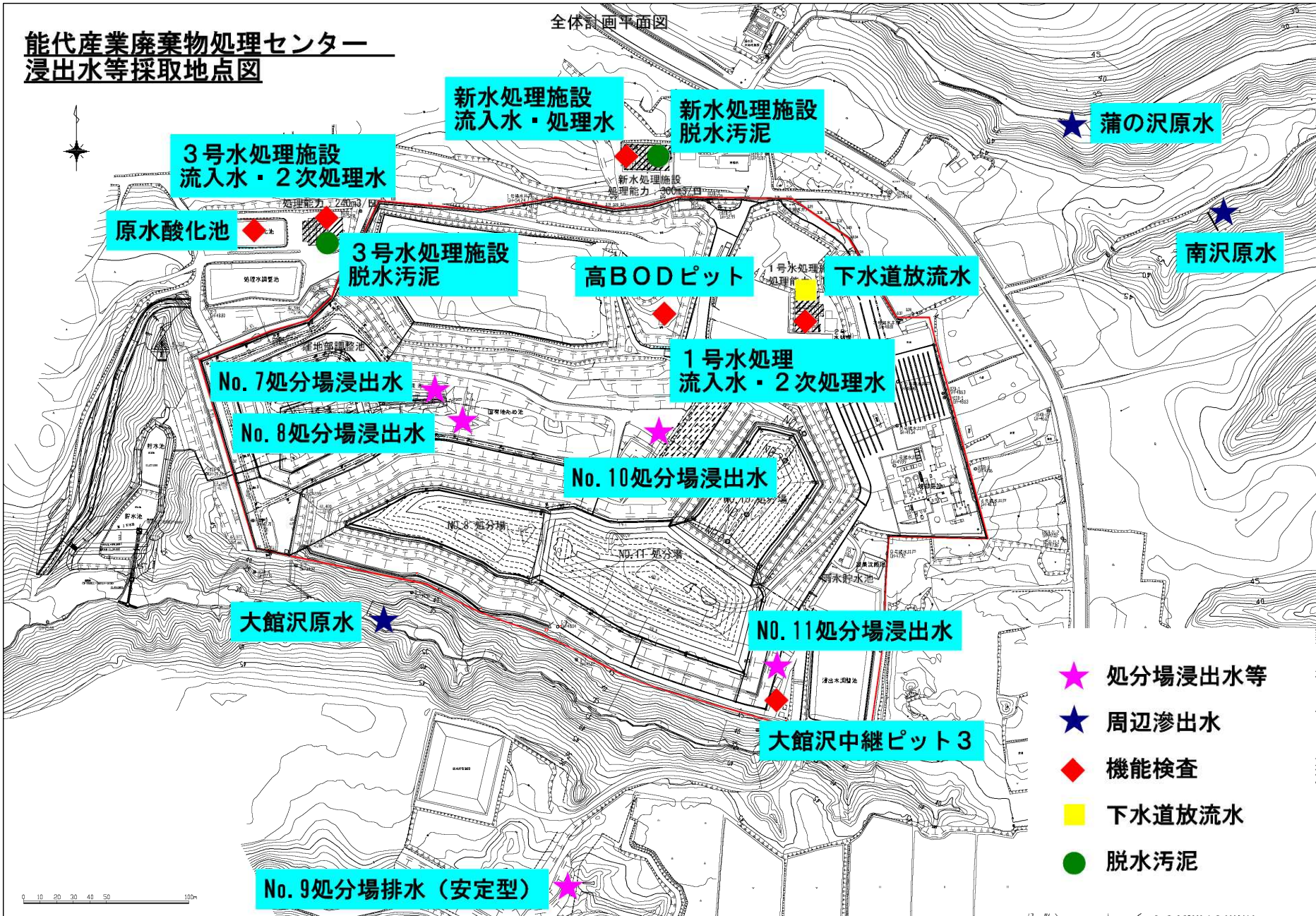
# 周辺環境採水地点図

「この地図は、国土地理院長の承認を得て、同院発行の数値地図25000 (地図画像)を複製したものである。(承認番号 平20業複、第1042号)」



水質調査地点図 1



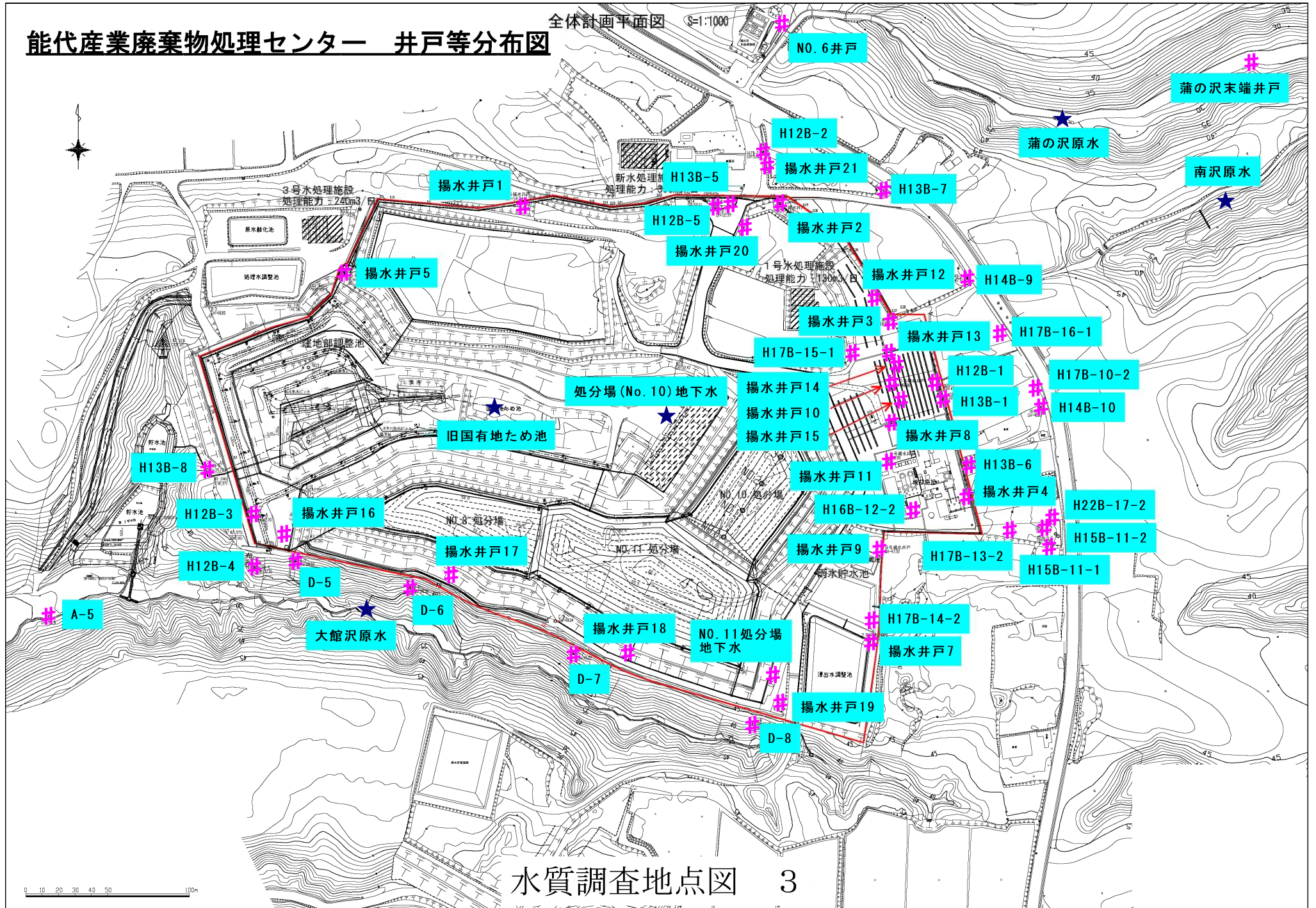


水質調査地点図 2



# 能代産業廃棄物処理センター 井戸等分布図

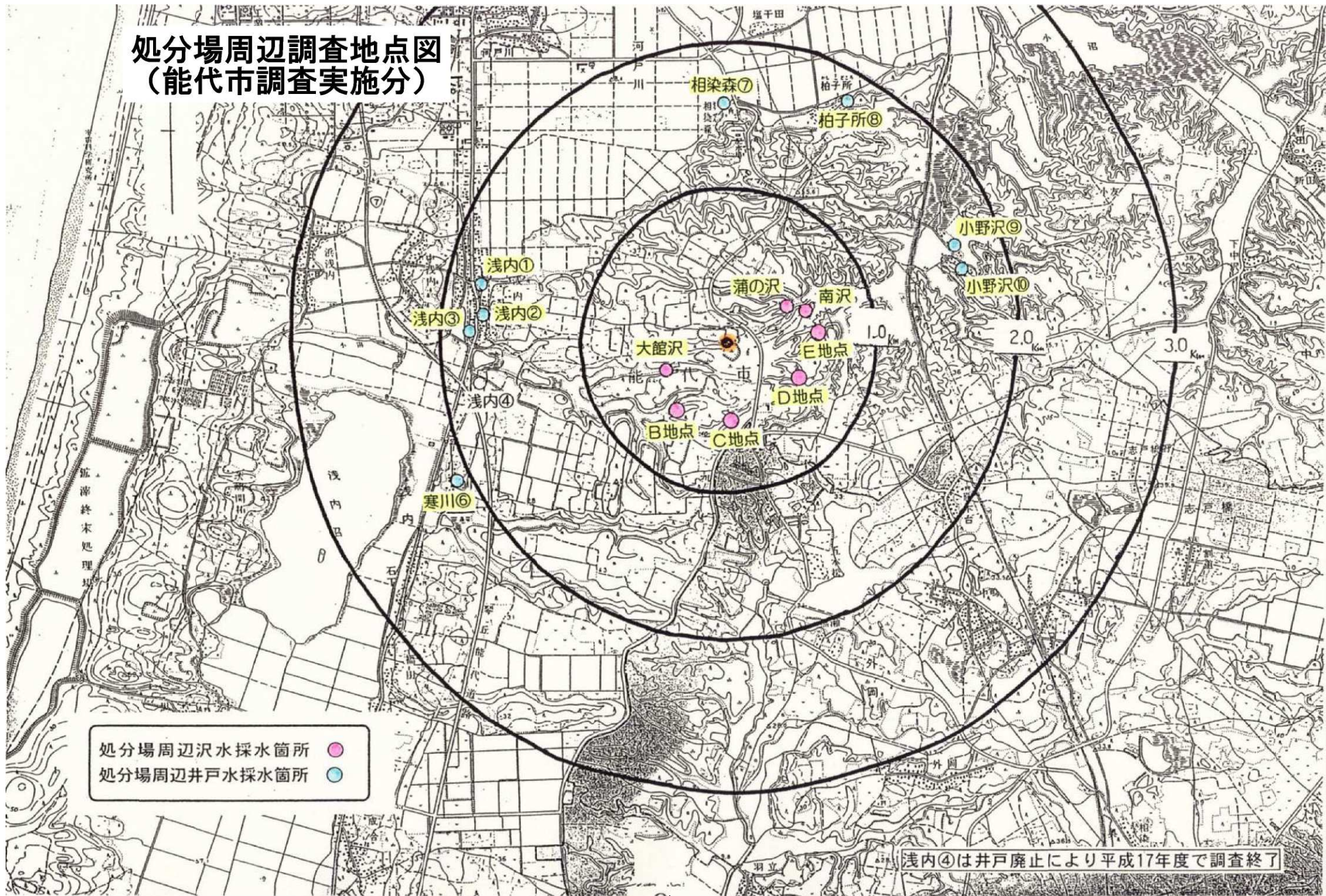
全体計画平面図 (S=1:1000)



水質調査地点図 3



# 処分場周辺調査地点図 (能代市調査実施分)





# 処分場周辺湖沼水質調査地点図（能代市調査実施分）



1	二の沢堤
2	船沢堤
3	新堤
4	赤禿堤
5	小掛沢堤
6	寒堤
7	大館堤
8	浅内小沼
9	浅内沼
10	寒川堤





# 能代産業廃棄物処理センター関連環境調査地点図（能代市実施分）

