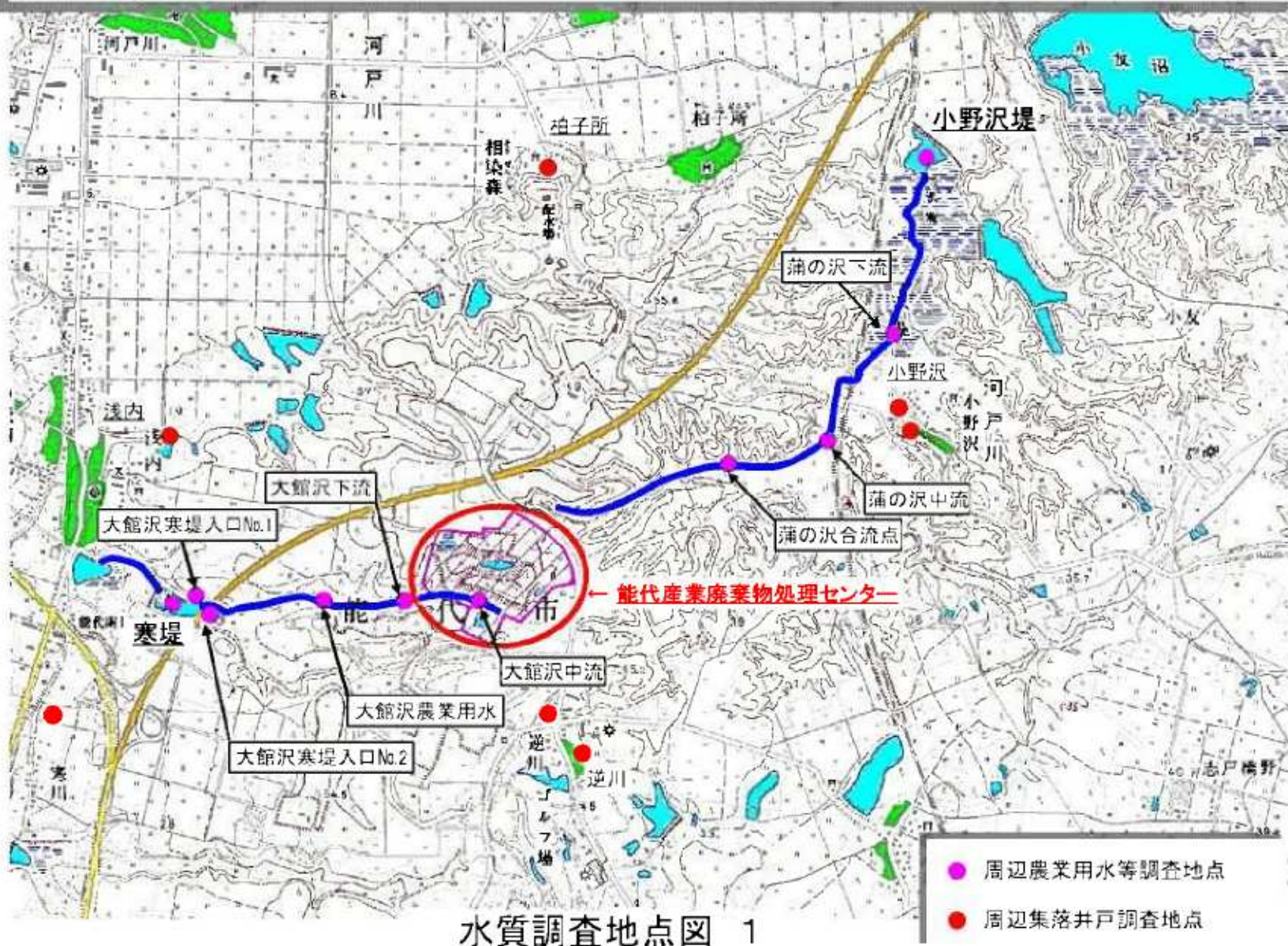


# 能代産業廃棄物処理センター

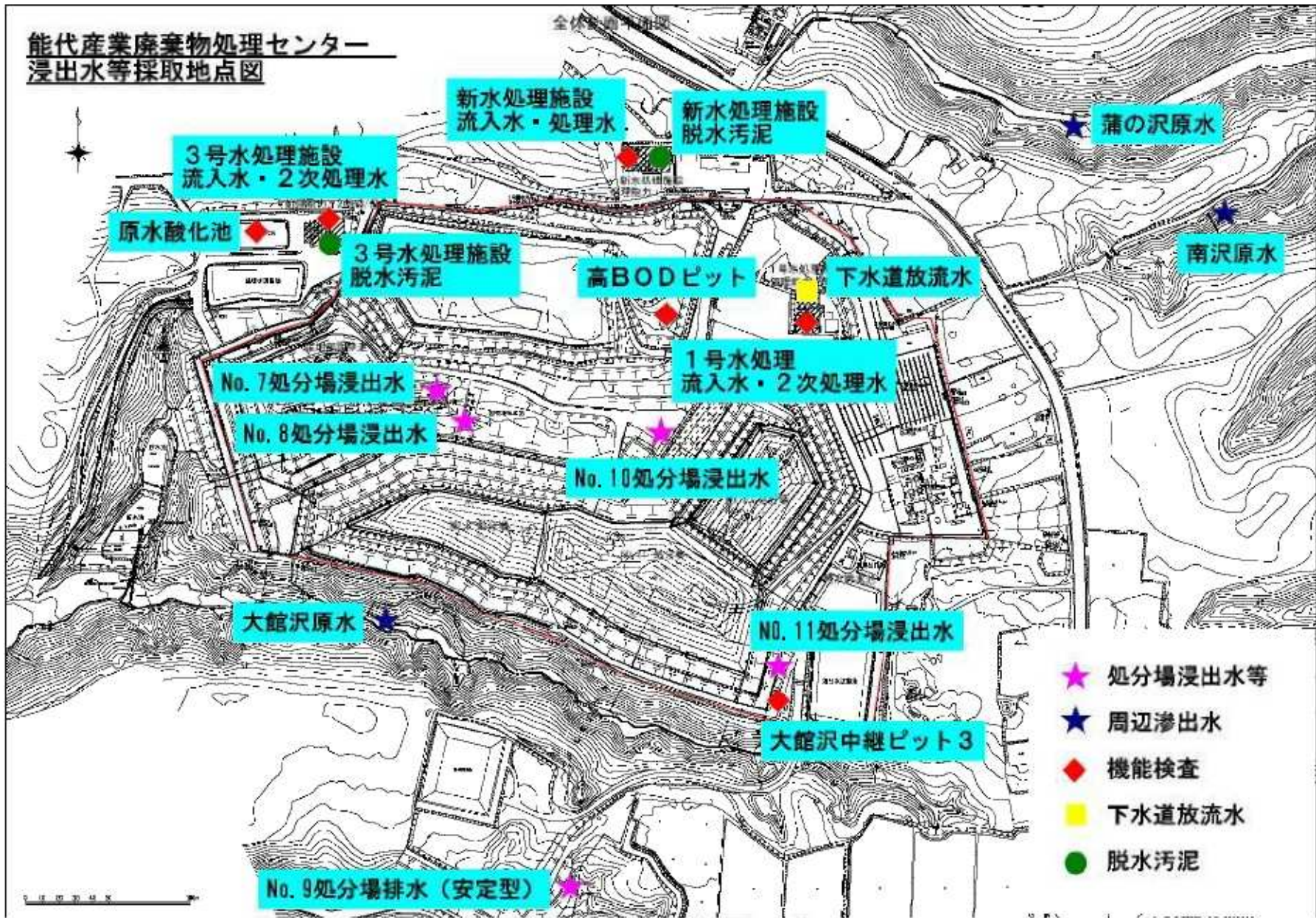
## 水質調査地点図

# 周辺環境採水地点図

「この地図は、国土地理院長の承認を得て、同院発行の数値地区25000地図画像を複製したものである。(承認番号 平20業複、第1042号)」

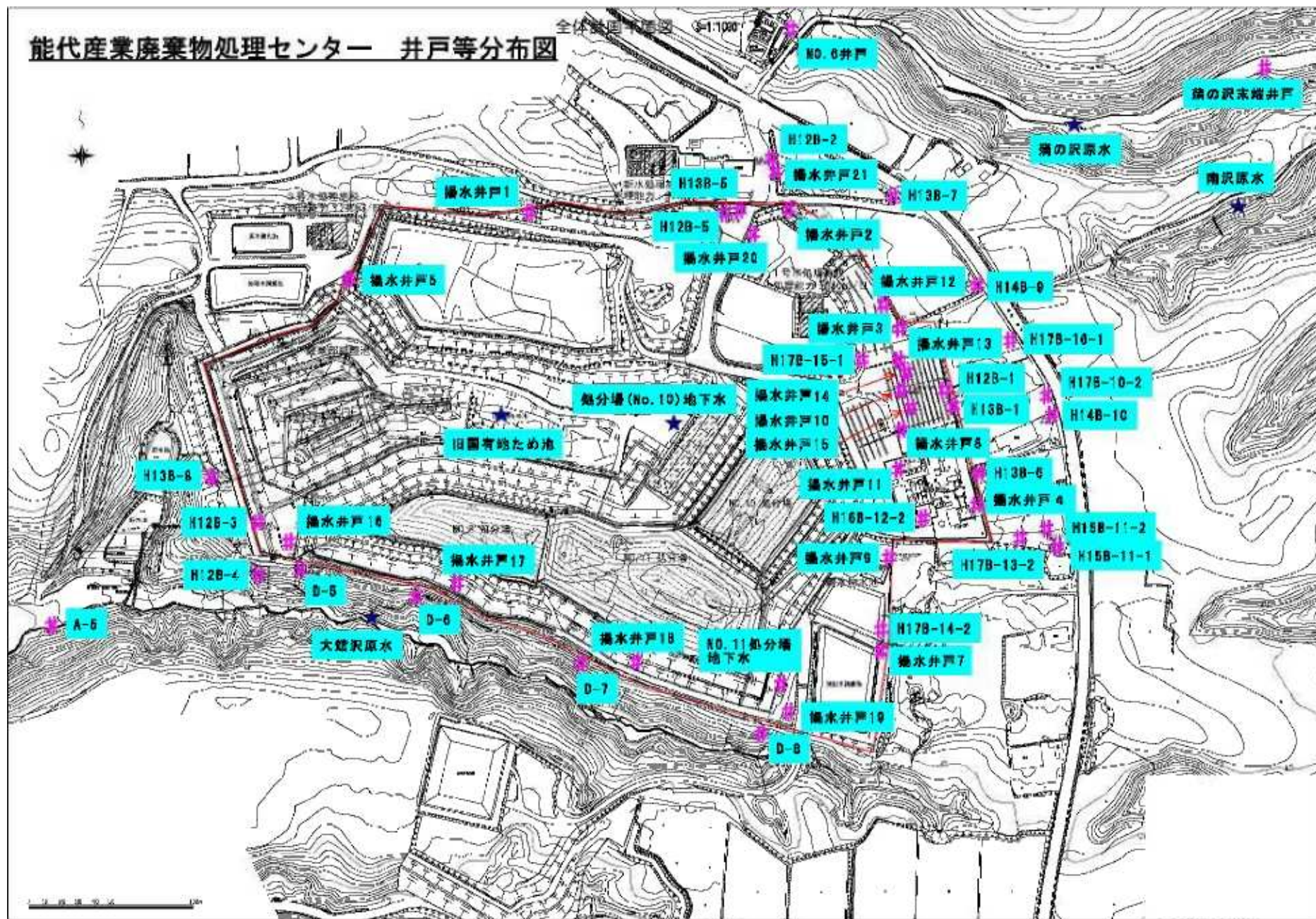


能代産業廃棄物処理センター  
浸出水等採取地点図



水質調査地点図 2

能代産業廃棄物処理センター 井戸等分布図



水質調査地点図 3